

















YMARE PLU

Plan de zonage plan d'ensemble de la commune

Plan de zonage après mise en compatibilité
avec la déclaration d'utilité publique
du Contournement Est de Rouen - Liaison A28-A13*
Ce plan ne vaut que pour les zonages
modifiés par la MECDU

échelle 1 / 5 000

légende

-  Bande déclarée d'utilité publique du projet
Contournement Est de Rouen - Liaison A28-A13
-  zone urbaine
-  zone urbaine à vocation d'activités
-  secteur Uyir
-  zone à urbaniser
-  zone agricole
-  secteur Air
-  secteur Aair
-  zone naturelle et forestière
-  secteur Nir
-  délimitation de zone / secteur
-  espace boisé classé EBC
-  arbre isolé ou alignement d'arbres classé en
espace boisé classé EBC
-  emplacements réservés mentionnés au d de
l'article R.123-11 du code de l'urbanisme
-  espace affecté par un risque d'effondrement
de cavité souterraine
-  espace affecté par un risque d'inondation

