



Commune de
Saint-Pierre-de-Manneville

PLAN LOCAL D'URBANISME










PLAN DE ZONAGE

Approbation : 16 mars 2008
Modification simplifiée : 18 décembre 2017



Echelle : 1 / 5 000

Métropole Rouen Normandie - Direction de la Planification Urbaine - CV - 61017V2 - Septembre 2017
Sources : Métropole Rouen Normandie / Origine Cadastre 2016. ©Droits de l'Etat réservés

-  Zonage
-  Espace boisé classé
-  Elément de paysage à protéger
-  Plantation d'alignement à préserver ou à créer
-  Bâtiment d'intérêt architectural à protéger
-  Bâtiment agricole d'intérêt architectural et patrimonial pouvant être réhabilité
-  Emplacement réservé
-  Zone inondable
-  Secteur d'expansion des ruissellements

