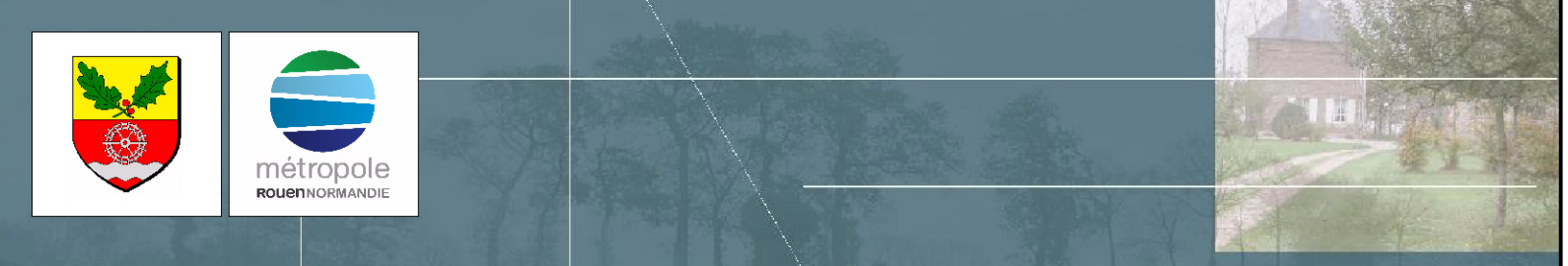


Isneauville



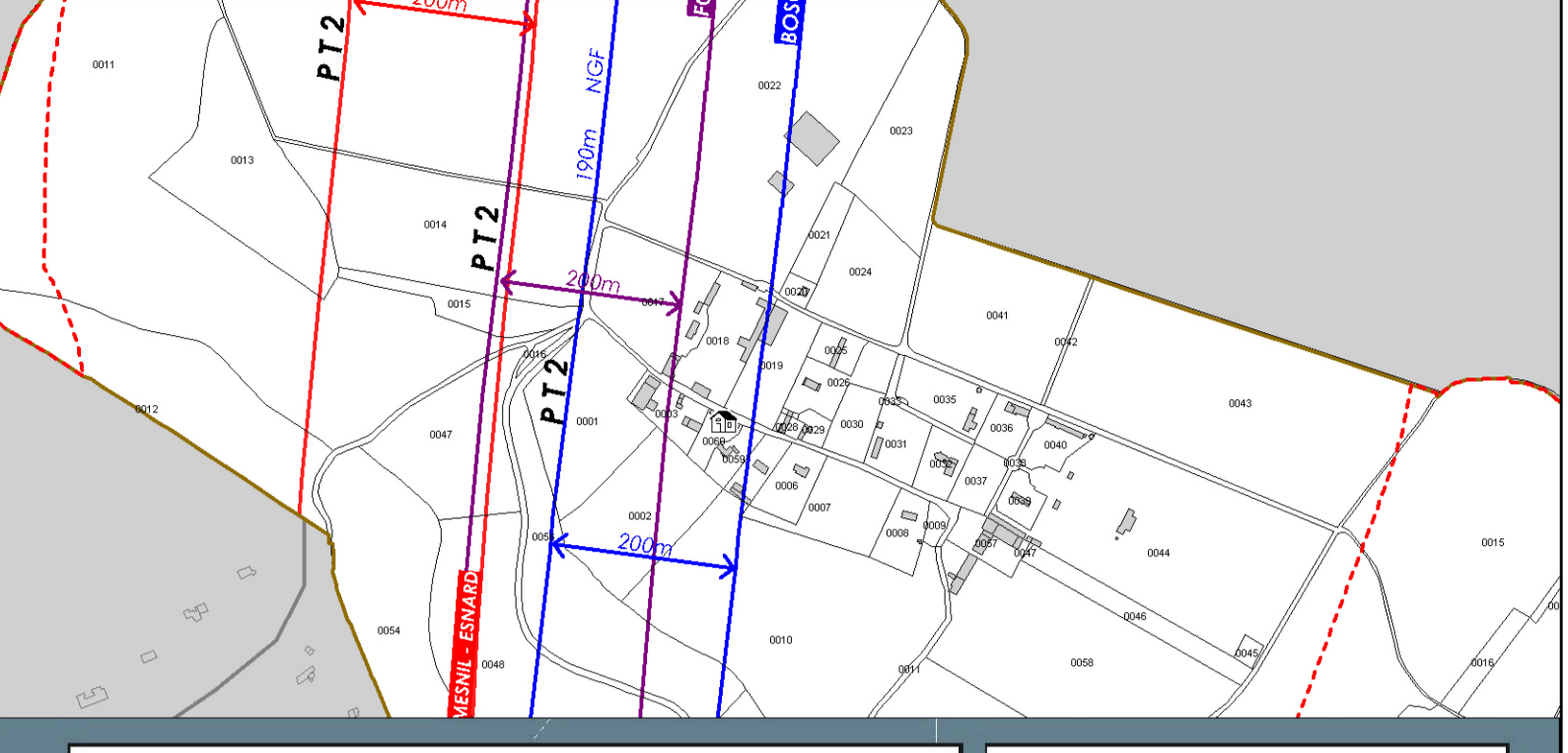
Commune de Saint-Martin-du-Vivier

Révision du Plan d'Occupation des Sols en Plan Local d'Urbanisme

Sources : BD Parcellaire © IGN 2012
Réalisation & Conception GeoDev - Octobre 2017

Servitudes d'Utilité Publique

Octobre 2017



REVISION DU POS EN PLU : Prescrite le 14/04/2014 Enquête publique du 10/04/2017 au 12/05/2017 Approbation par délibération du 09/10/2017 	CACHET
---	--------

AMENAGER DURABLEMENT LES TERRITOIRES DE DEMAIN

Bois-Guillaume

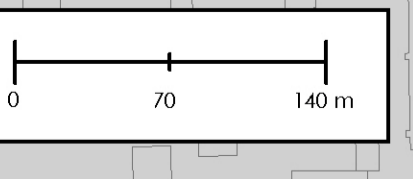
Fontaine-sous-Préaux

Bihorel

Roncherolles-sur-le-Vivier

Rouen

Darnétal



Éléments de contexte :

- Limite communale
- Bât
- Constructions existantes non représentées sur la BD Parcellaire (reculs et dimensions non respectés)

- Servitude A S 1**
- Servitude AS1- Périmètre rapproché de protection de captage
 - Servitude AS1- Périmètre éloigné de protection de captage
- Servitude I 4**
- Servitude I4 - Ligne électrique à haute tension
- Servitude PT 2**
- Servitudes PT2 - Protection des transmissions radioélectriques contre les obstacles
- Servitudes T 1**
- Servitude relative au chemin de fer

Zone de bruit

- Zone de bruit

