



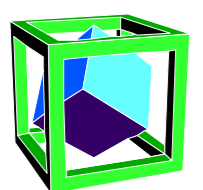
Document approuvé
par le conseil municipal
le 24 juin 2009

Plan Local d'Urbanisme (P.L.U.)

ZONAGE Détail bourg









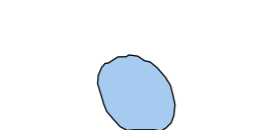

échelle 1/2 000
Juin 2009

chargé d'études du P.L.U.:



Urbaniste: Perspectives
Cidex 7 76990 BUTOT
Tél.: (03) 02 35 34 76 83 Fax: (03) 02 35 34 76 97

LEGENDE

-  zones urbaines (U)
-  zones à urbaniser (AU)
-  zones agricoles (A)
-  zones naturelles et forestières (N)
-  aire affectée par un risque d'inondation
-  aire affectée par un risque d'inondation (sous sol ou jardin uniquement)
-  aire affectée par un risque d'effondrement de cavité souterraine identifié en août 2008
-  Espace boisé classé
-  Alignement ou arbre isolé à conserver ou à planter
-  Mare ou bassin

