Révision du POS en PLU de Sahurs

Octobre 2017

Recensement du patrimoine bâti remarquable

REVISION DU POS EN PLU :	CACHET :
Prescrite le 10/09/12 **Enquête publique du 31/05/17 au 03/07/17** **Approbation par délibération du 09/10/17**	

AMENAGEMENT - URBANISME - ENVIRONNEMENT

PREAMBULE

A l'occasion de la révision du POS en PLU de Sahurs, le conseil municipal a souhaité réaliser un recensement des éléments du patrimoine bâti remarquable présents sur le territoire de la commune afin d'envisager leur devenir pour les prochaines années (gestion, préservation générale, conservation).

Privés ou publics, ces édifices ou éléments identitaires présentent un enjeu indéniable pour la commune justifiant la proposition de leur recensement. Ce patrimoine a été identifié au travers de ce document, destiné à faire connaître les intérêts de ces éléments caractéristiques et à préciser les conditions de leur pérennisation.

62 éléments bâtis remarquables (32 éléments ponctuels et 30 éléments linéaires) ont été identifiés à Sahurs. Les effets de ce recensement sont traduits dans le règlement écrit du PLU (Titre V).

Ci-après, la référence à l'article du Code de l'Urbanisme utilisé pour protéger le patrimoine bâti remarquable sur Sahurs :

Article L 151-19 du Code de l'urbanisme :
« Le règlement peut identifier et localiser les éléments de paysage et identifier, localiser et délimiter les quartiers, îlots, immeubles bâtis ou non bâtis, espaces publics, monuments, sites et secteurs à protéger, à conserver, à mettre en valeur ou à requalifier pour des motifs d'ordre culturel, historique ou architectural et définir, le cas échéant, les prescriptions de nature à assurer leur préservation leur conservation ou leur restauration. Lorsqu'il s'agit d'espaces boisés, il est fait application du régime d'exception prévu à l'article L. 421-4 pour les coupes et abattages d'arbres. »

SARL au capital de 10 0
GeoDev : 120 Boulevard Amiral Mou
76 087 LE HAVRE Cedex

METHODOLOGIE SUIVIE

La méthodologie employée pour réalisée ce recensement est structurée autour de quatre points d'étapes :

✓ **La recherche bibliographique** : plusieurs sources ont été consultées : articles en ligne, pièces réglementaires, archives communales,… L'ouvrage « *Découverte du patrimoine des Boucles de la Seine – Sahurs et Saint-Pierre-de-Manneville* », publié par la Communauté d'Agglomération de Rouen en 2007, a également constitué une source très précise d'informations sur le patrimoine salhucien.

✓ **Les investigations de terrain** : les éléments visibles depuis les espaces publics ont été photographiés lors d'une journée de terrain.

✓ **La rédaction des fiches descriptives ;**

✓ **La validation de la commission « Urbanisme ».**

OBJECTIFS ET POSSIBILITE D'EVOLUTION DU BATI IDENTIFIE

Deux degrés de protection sont à distinguer :

✓ **Conservation :** Les éléments identifiés devront être conservés. Toutefois, des travaux d'entretien pourront être autorisés sous réserve de ne pas perturber ou altérer les éléments qui caractérisent ces entités.

✓ **Préservation générale :** Les entités structurantes des éléments identifiés devront être préservées dans l'objectif de maintenir la cohérence de l'élément remarquable. Les éléments bâtis et végétaux pourront faire l'objet de travaux divers dans le respect de cette cohérence.

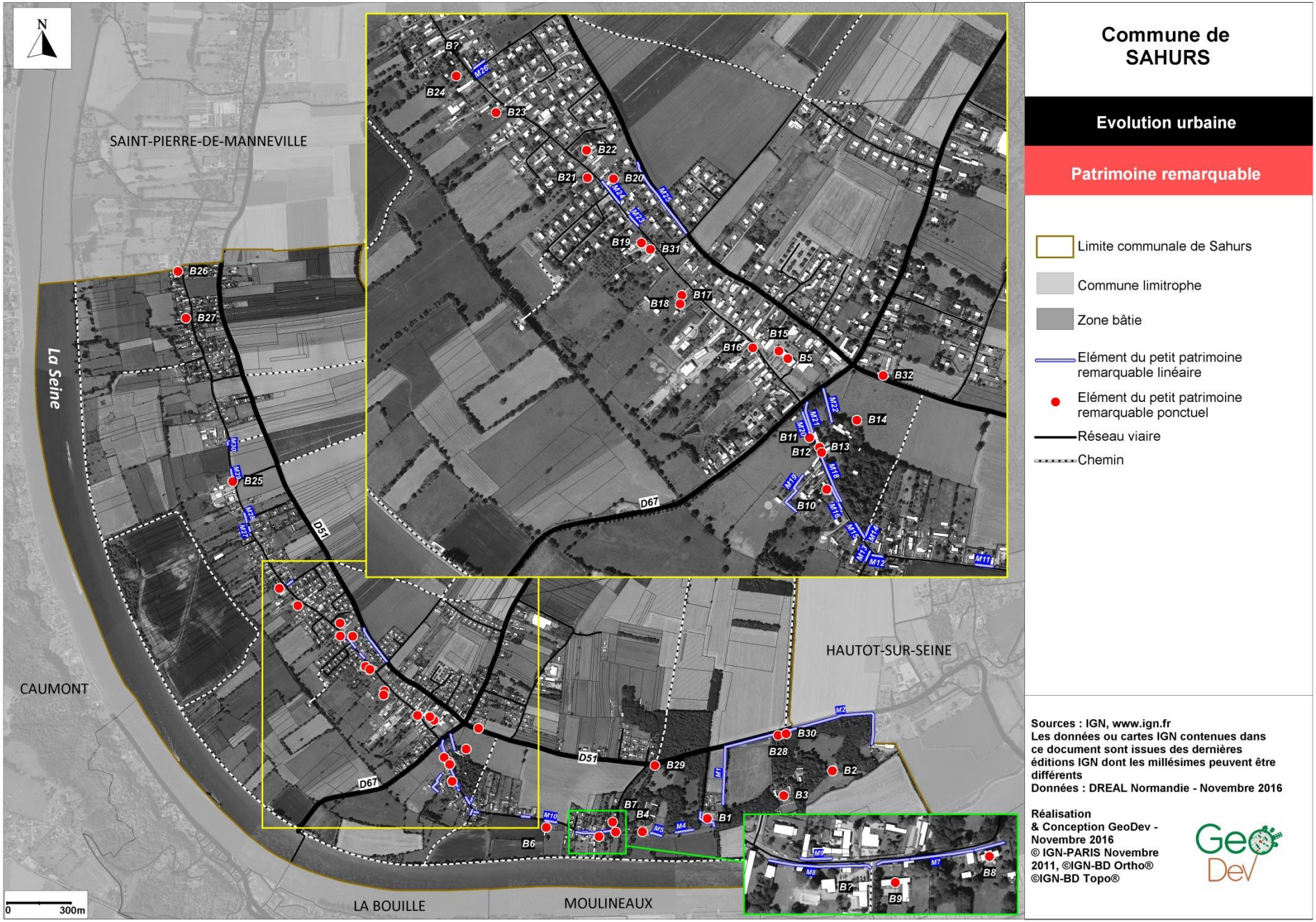

Commune de SAHURS

Evolution urbaine

Patrimoine remarquable

- Limite communale de Sahurs
- Commune limitrophe
- Zone bâtie
- Elément du petit patrimoine remarquable linéaire
- Elément du petit patrimoine remarquable ponctuel
- Réseau viaire
- Chemin

Sources : IGN, www.ign.fr
Les données ou cartes IGN contenues dans ce document sont issues des dernières éditions IGN dont les millésimes peuvent être différents
Données : DREAL Normandie - Novembre 2016

Réalisation & Conception GeoDev - Novembre 2016
© IGN-PARIS Novembre 2011, ©IGN-BD Ortho® ©IGN-BD Topo®

GeoDev

- **Les éléments ponctuels (32)**
  - Les éléments linéaires (30)

Bâtiment

☐ **Préservation générale** ■ **Conservation en l'état**

N°B1

Localisation

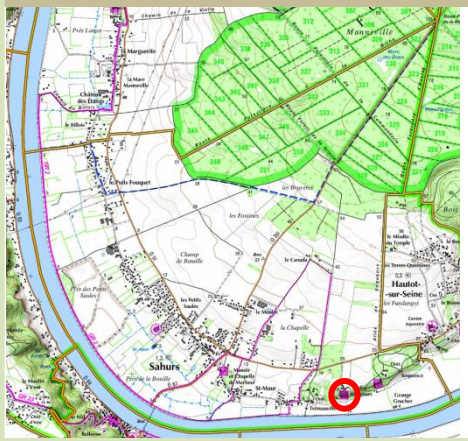

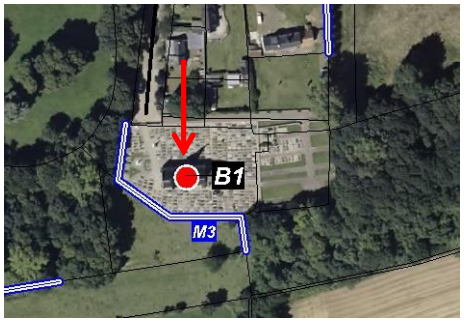

Hameau / lieu-dit : Soquence
Adresse : rue de l'Eglise
Référence cadastrale : AH85

Description

Affectation : église Saint-Sauveur

Caractéristiques et intérêts : implantée à l'écart du bourg, l'Eglise Saint-Sauveur est l'ancienne chapelle du château des Brédevent. Il s'agit de la plus ancienne Eglise du canton de Grand-Couronne (construite et modifiée entre le XIème et le XIIème siècle). Cet édifice est considéré comme un site archéologique et classé aux Monuments Historiques par arrêté préfectoral du 02/04/1928.

Intérêts

- ■ Historique
- ■ Patrimonial
- ■ Architectural
- ■ Valorisation touristique
- ☐ Autre

Illustrations



Bâtiment

☐ **Préservation générale** ■ **Conservation en l'état**

N°B2

Localisation



Hameau / lieu-dit : Soquence
Adresse : Route de Soquence
Référence cadastrale : AH86

Description

Affectation : château de Soquence

Caractéristiques et intérêts : l'actuelle construction est datée du milieu du XIXème siècle. Ce château de style Néo-Renaissance, composé de briques et de pierres et recouvert d'ardoises, comporte une tourelle et de multiples cheminées. Le château est situé sur site archéologique (manoir de Soquence de l'Epoque Moderne).

Intérêts

- ■ Historique
- ■ Patrimonial
- ■ Architectural
- ■ Valorisation touristique
- ☐ Autre

Illustrations

Bâtiment

☐ **Préservation générale** ■ **Conservation en l'état**

N°B3

Localisation

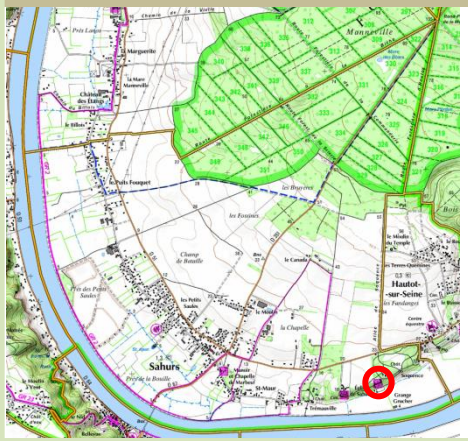



Hameau / lieu-dit : Soquence
Adresse : Route de Soquence
Référence cadastrale : AH86

Description

Affectation : ancien château de Soquence

Caractéristiques et intérêts : il s'agit d'un édifice typique de l'époque de la Renaissance. Il est construit en « U » et s'organise autour d'une vaste cour centrale. Le corps du bâtiment s'ouvre sur trois terrasses successives servant dans le passé à la culture des « vignes de Soquence ». Cet édifice et l'ensemble du parc sont inscrits au Monuments Historiques.

Intérêts

- ■ Historique
- ■ Patrimonial
- ■ Architectural
- ■ Valorisation touristique
- ☐ Autre

Illustrations

Bâtiment

☐ **Préservation générale** ■ **Conservation en l'état**

N°B4

Localisation

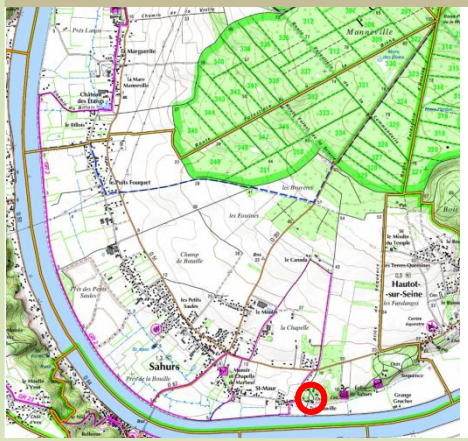

Hameau / lieu-dit : Trémauville
Adresse : Route de Trémauville
Référence cadastrale : AH10

Description

Affectation : château de Trémauville

Caractéristiques et intérêts : ce château a été construit à la fin du XVIIIème siècle. Il comporte autour du balcon central une balustrade en fer forgé. Cet édifice s'élève sur trois niveaux et comporte de nombreuses fenêtres tournées vers la Seine.

Intérêts

- ■ Historique
- ■ Patrimonial
- ■ Architectural
- ■ Valorisation touristique
- ☐ Autre

Illustrations

Bâtiment

☐ **Préservation générale** ■ **Conservation en l'état**

N°B5

Localisation

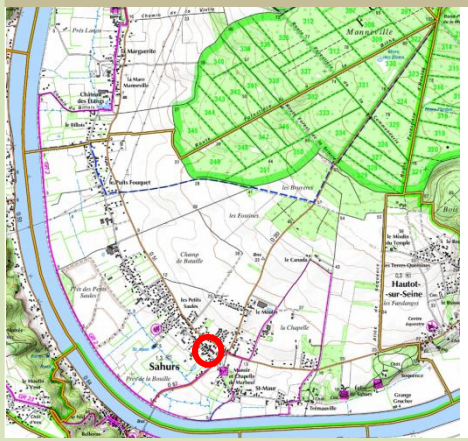

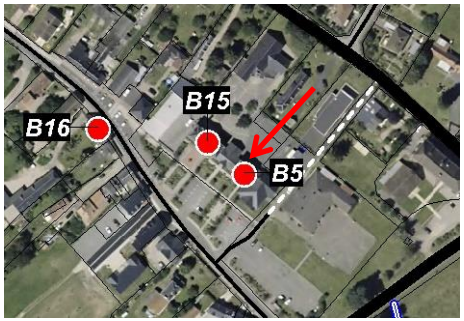

Hameau / lieu-dit : Le Village
Adresse : Rue du Bas
Référence cadastrale : AK614

Description

Affectation : école

Caractéristiques et intérêts : construite en 1902 sous l'égide de l'architecte rouennais Lefort, cette école est construite en brique massive et percée de larges baies cintrées. Elle comporte deux étages et un toit en ardoise. Elle est reliée à la mairie par une constructions contemporaine et contribue à l'identité du village.

Intérêts

- ■ Historique
- ■ Patrimonial
- ■ Architectural
- ☐ Valorisation touristique
- ☐ Autre

Illustrations

Bâtiment

■ **Préservation générale** ☐ **Conservation en l'état**

N°B6

Localisation



Hameau / lieu-dit : Trémauville
Adresse : Rue de Seine
Référence cadastrale : AI189

Description

Affectation : habitation

Caractéristiques et intérêts : le Château Cornu est une ancienne dépendance du château de Trémauville. Le corps central est composé d'un étage carré et d'un étage de combles couvert par un toit dit « à la mansard ». La date de 1737 figure sur la façade. Les bâtiments sont constitués de de pierre et de calcaire dans leur partie inférieure et de pans de bois. Fenêtre à guillotine

Intérêts

- ■ Historique
- ■ Patrimonial
- ■ Architectural
- ■ Valorisation touristique
- ☐ Autre

Illustrations

Bâtiment

■ **Préservation générale** ☐ **Conservation en l'état**

N°B7

Localisation

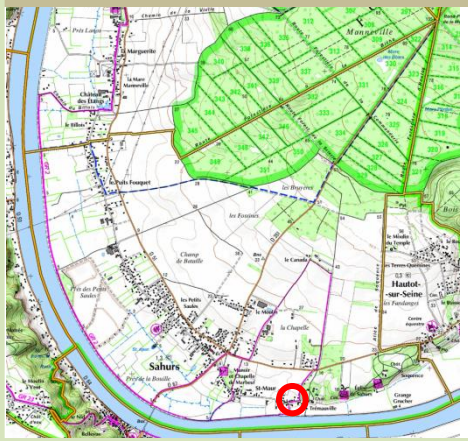

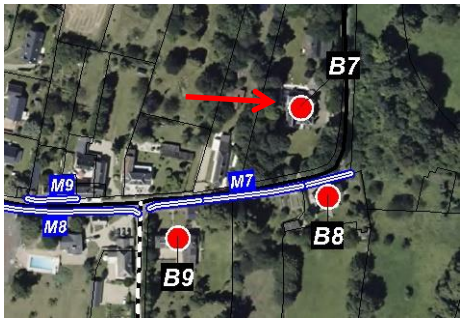

Hameau / lieu-dit : Trémauville
Adresse : Rue de Seine
Référence cadastrale : AI218

Description

Affectation : habitation

Caractéristiques et intérêts : villa de type R+1+combles en matériaux traditionnels. La toiture présente de riches ornements et une tourelle.

Intérêts

- ■ Historique
- ■ Patrimonial
- ■ Architectural
- ☐ Valorisation touristique
- ☐ Autre

Illustrations

Bâtiment

■ **Préservation générale** ☐ **Conservation en l'état**

N°B8

Localisation

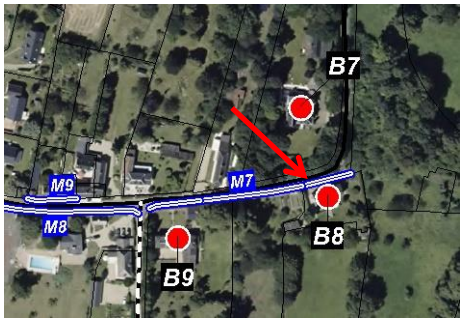

Hameau / lieu-dit : Trémauville
Adresse : Rue de Seine
Référence cadastrale : AH3

Description

Affectation : habitation

Caractéristiques et intérêts : maison de maître de type R+1+combles en matériaux traditionnels (briques et pierres). Agrandissement harmonieux en colombages. La toiture « à la mansard » est constituée d'ardoises et présente des ouvertures de type « lucarnes à deux pentes ».

Intérêts

- ■ Historique
- ■ Patrimonial
- ■ Architectural
- ☐ Valorisation touristique
- ☐ Autre

Illustrations

Bâtiment

■ **Préservation générale** ☐ **Conservation en l'état**

N°B9

Localisation

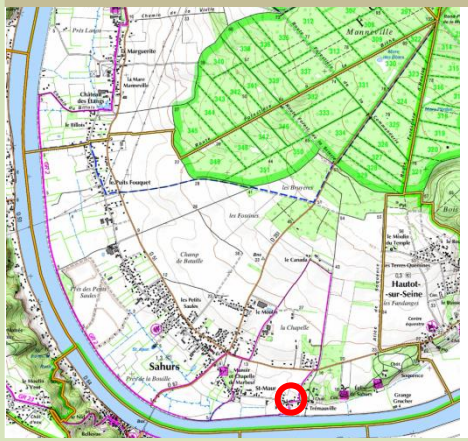

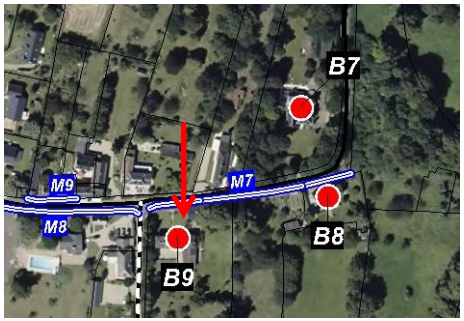

Hameau / lieu-dit : Trémauville
Adresse : Rue de Seine
Référence cadastrale : AH91

Description

Affectation : habitation

Caractéristiques et intérêts : maison de maître R+1+combles en matériaux régionaux (briques et pierres). Agrandissement harmonieux en pierres et colombages.

Intérêts

- ■ Historique
- ■ Patrimonial
- ■ Architectural
- ☐ Valorisation touristique
- ☐ Autre

Illustrations

Bâtiment

■ **Préservation générale** ☐ **Conservation en l'état**

N°B10

Localisation

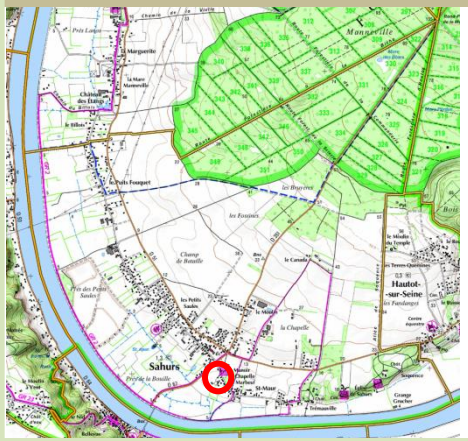

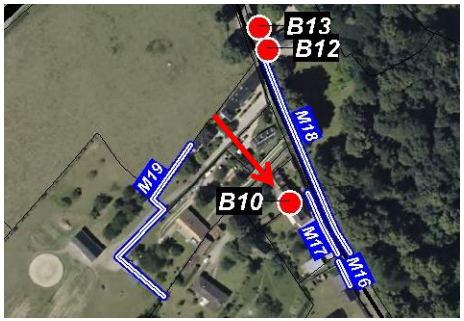

Hameau / lieu-dit : Saint Maur
Adresse : Rue de Seine
Référence cadastrale : AI102 AI78

Description

Affectation : habitations

Caractéristiques et intérêts : alignement d'habitations en matériaux traditionnels. Une des habitations est entièrement en colombages en R+2.

Intérêts

- ■ Historique
- ■ Patrimonial
- ■ Architectural
- ☐ Valorisation touristique
- ☐ Autre

Illustrations

Bâtiment

■ **Préservation générale** ☐ **Conservation en l'état**

N°B11

Localisation

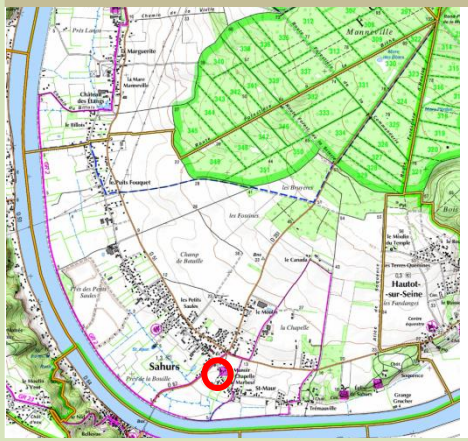

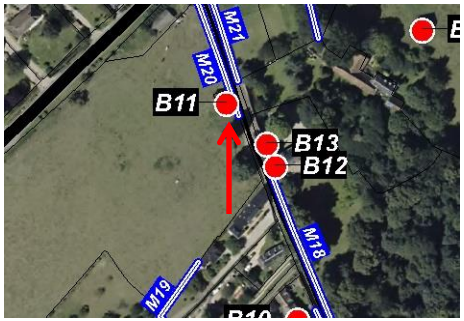

Hameau / lieu-dit : Saint Maur
Adresse : Rue de Marboeuf
Référence cadastrale : AI106

Description

Affectation : habitation

Caractéristiques et intérêts : maison R+1+combles entièrement en colombages.

Intérêts

■ Historique

■ Patrimonial

■ Architectural

☐ Valorisation touristique

☐ Autre

Illustrations

Bâtiment

☐ **Préservation générale** ■ **Conservation en l'état**

N°B12

Localisation

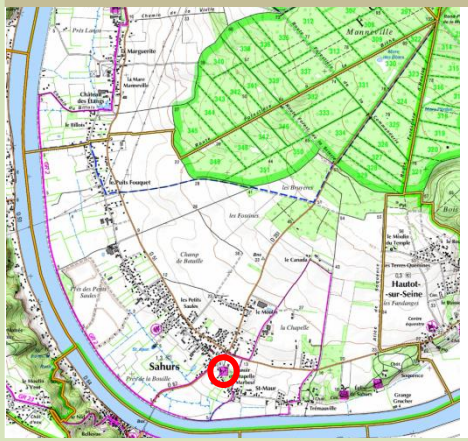

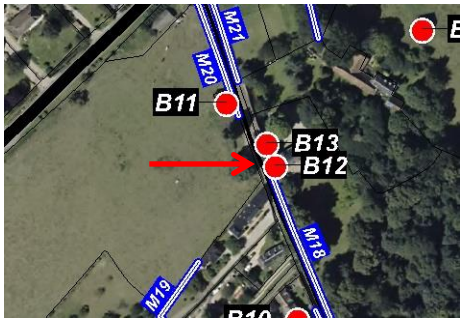

Hameau / lieu-dit : Saint Maur
Adresse : Rue de Marbeuf
Référence cadastrale : AI006

Description

Affectation : Chapelle Notre-Dame-de-la-Paix

Caractéristiques et intérêts : cette chapelle édifiée en 1515 est de style gothique flamboyant. La cloche de 1829 est toujours en place aujourd'hui. L'intérieur de la chapelle témoigne de l'histoire des occupants du lieu.

Intérêts

- ■ Historique
- ■ Patrimonial
- ■ Architectural
- ■ Valorisation touristique
- ☐ Autre

Illustrations



Bâtiment

☐ **Préservation générale** ■ **Conservation en l'état**

N°B13

Localisation

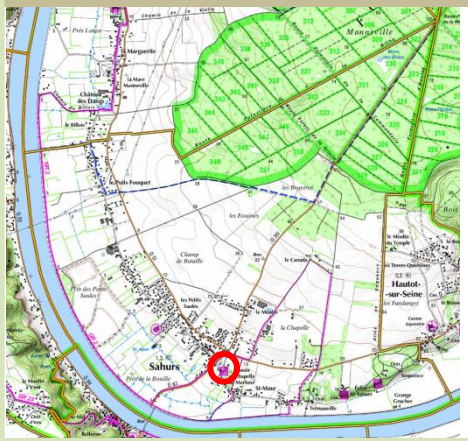



Hameau / lieu-dit : Saint Maur
Adresse : Rue de Marbeuf
Référence cadastrale : AI215

Description

Affectation : Manoir de Marbeuf

Caractéristiques et intérêts : Louis de Brezé fait établir ce manoir pour s'y rendre après ses parties de chasse dans la forêt de Roumare. Ce manoir possède l'une des rares granges surélevées de la boucle de Roumare.

Intérêts

- ■ Historique
- ■ Patrimonial
- ■ Architectural
- ■ Valorisation touristique
- ☐ Autre

Illustrations

Bâtiment

■ **Préservation générale** ☐ **Conservation en l'état**

N°B14

Localisation

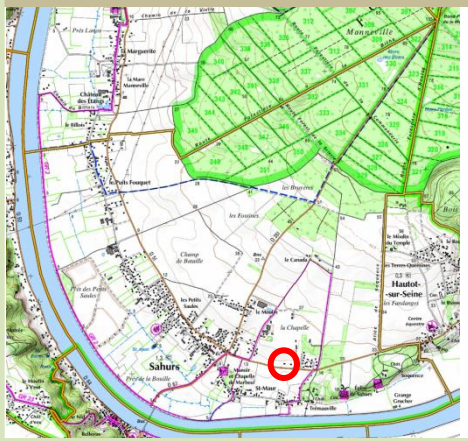

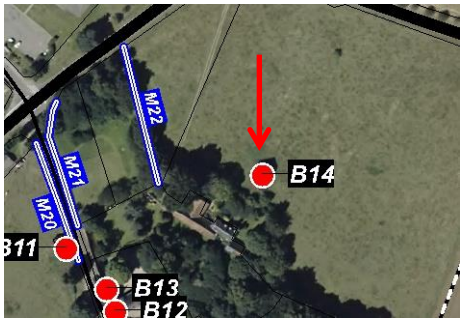

Hameau / lieu-dit : Saint Maur
Adresse : Rue de Marboeuf
Référence cadastrale : AI215

Description

Affectation : Grange

Caractéristiques et intérêts : cette grange sur pilotis est un édifice rare dans les boucles de la Seine. Elle permettait notamment de mettre à l'abri des engins agricoles, tout en stockant les récoltes ou les fourrages à l'étage.

Intérêts

- ■ Historique
- ■ Patrimonial
- ■ Architectural
- ■ Valorisation touristique
- ☐ Autre

Illustrations

Bâtiment

☐ **Préservation générale** ■ **Conservation en l'état**

N°B15

Localisation

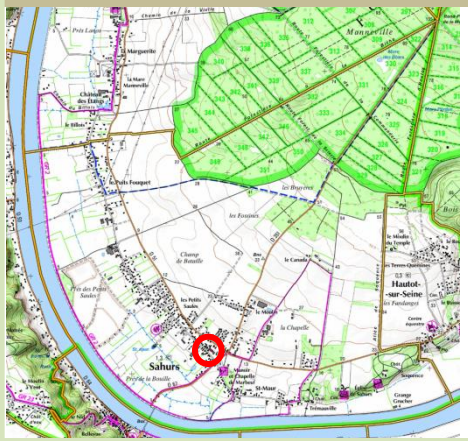

Hameau / lieu-dit : Le Village
Adresse : Rue du Bas
Référence cadastrale : AI215

Description

Affectation : mairie

Caractéristiques et intérêts : la Mairie de Sahurs a été inaugurée en 1855. Imaginée par l'architecte Alexandre Pinchon, elle est entièrement constituée de matériaux régionaux. L'avant-corps central est surmonté d'un fronton triangulaire surmonté d'une pendule et de l'inscription « Mairie » ; ensemble symbolique de la République.

Intérêts

- ■ Historique
- ■ Patrimonial
- ■ Architectural
- ☐ Valorisation touristique
- ☐ Autre

Illustrations

Bâtiment

■ **Préservation générale** ☐ **Conservation en l'état**

N°B16

Localisation

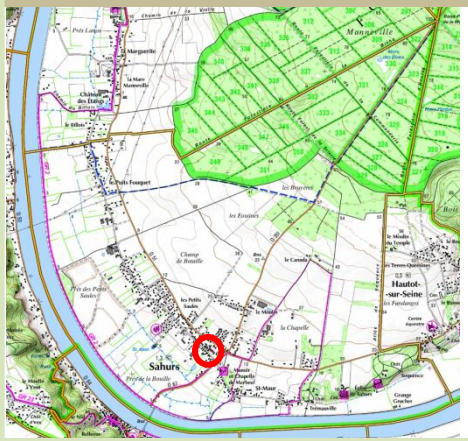

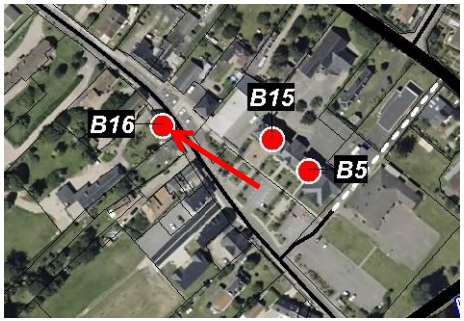

Hameau / lieu-dit : Le Village
Adresse : Rue du Bas
Référence cadastrale : AK466

Description

Affectation : habitation

Caractéristiques et intérêts : habitation en pierre de Caumont, angles en pierre. Les encadrements d'ouverture sont en brique ou en pierre calcaire.
Une plaque à la mémoire du peintre Franck Innocent, né dans cette batisse, est apposée en façade.

Intérêts

- ■ Historique
- ■ Patrimonial
- ■ Architectural
- ■ Valorisation touristique
- ☐ Autre

Illustrations

Bâtiment

☐ **Préservation générale** ■ **Conservation en l'état**

N°B17

Localisation

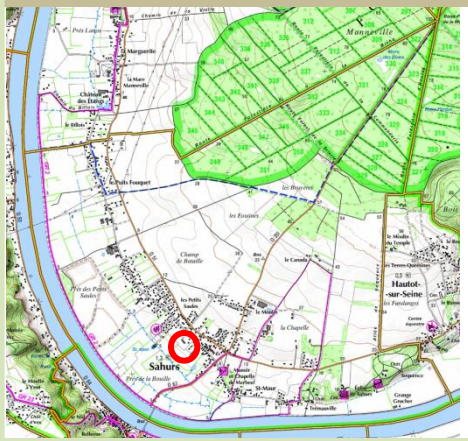

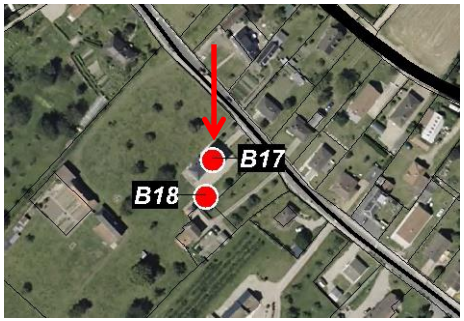

Hameau / lieu-dit : Le Village
Adresse : Rue du Bas
Référence cadastrale : AK726

Description

Affectation : habitation

Caractéristiques et intérêts : maison de maître R+2+combles en pierre de Caumont. Chaînage en briques de Saint-Jean. Cette construction fut la résidence de vacances de la poétesse – romancière Lucie Delarue-Mardrus.

Intérêts

- ■ Historique
- ■ Patrimonial
- ■ Architectural
- ☐ Valorisation touristique
- ☐ Autre

Illustrations

Bâtiment

■ **Préservation générale** ☐ **Conservation en l'état**

N°B18

Localisation

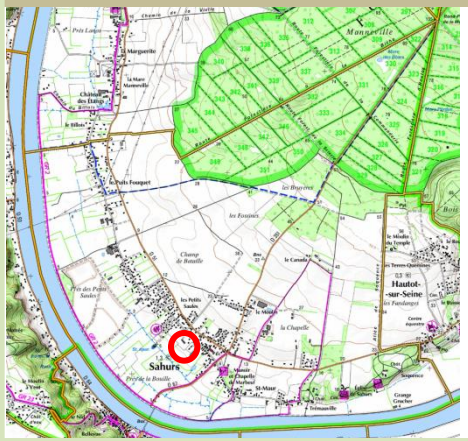

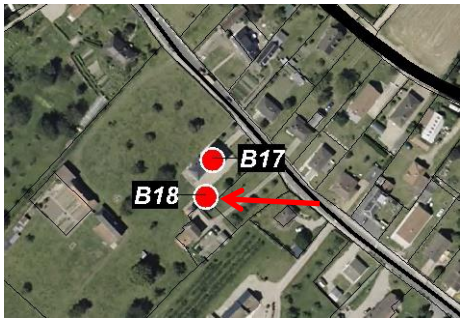

Hameau / lieu-dit : Le Village
Adresse : Rue du Bas
Référence cadastrale : AK276

Description

Affectation : pigeonnier

Caractéristiques et intérêts : pigeonnier de forme carrée en pierre et chaînage de briques.

Intérêts

- ■ Historique
- ■ Patrimonial
- ■ Architectural
- ☐ Valorisation touristique
- ☐ Autre

Illustrations

Bâtiment

■ **Préservation générale** ☐ **Conservation en l'état**

N°B19

Localisation

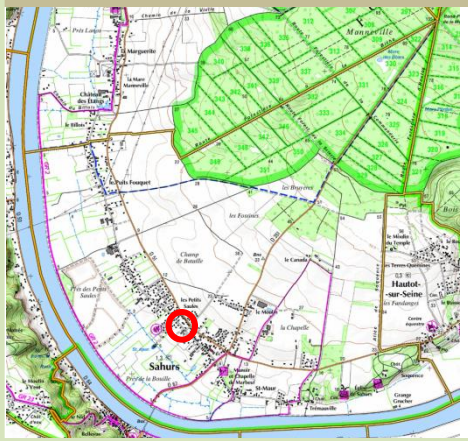

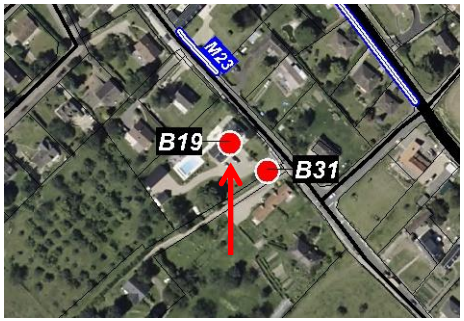

Hameau / lieu-dit : Le Village
Adresse : Chaussée du Roy
Référence cadastrale : AK530

Description

Affectation : habitation

Caractéristiques et intérêts : batisse caractérisée par une façade constituée de différents matériaux locaux (colombages, briques, pierres de Caumont). Toiture en ardoise.

Intérêts

- ■ Historique
- ■ Patrimonial
- ■ Architectural
- ☐ Valorisation touristique
- ☐ Autre

Illustrations

Bâtiment

■ **Préservation générale** ☐ **Conservation en l'état**

N°B20

Localisation

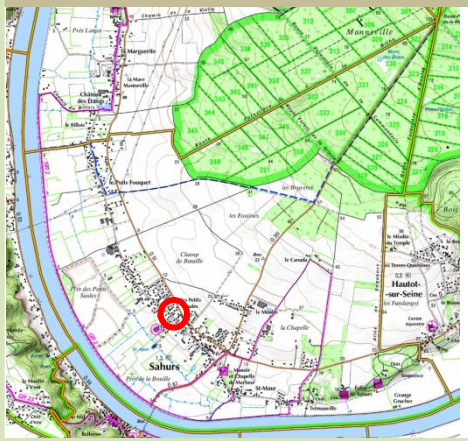

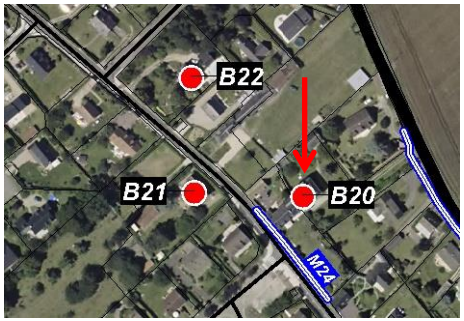

Hameau / lieu-dit : Le Village
Adresse : Chaussée du Roy
Référence cadastrale : AK530

Description

Affectation : habitation

Caractéristiques et intérêts : grand domaine dit du « Fief Noble ». Alignement d'habitations en matériaux locaux et colombages. L'habitation la plus lointaine de la rue est entièrement en colombages, avec une toiture travaillée en ardoise.

Intérêts

- ■ Historique
- ■ Patrimonial
- ■ Architectural
- ☐ Valorisation touristique
- ☐ Autre

Illustrations

Bâtiment

■ **Préservation générale** ☐ **Conservation en l'état**

N°B21

Localisation

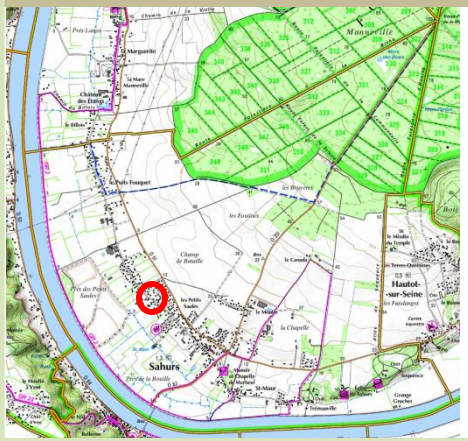

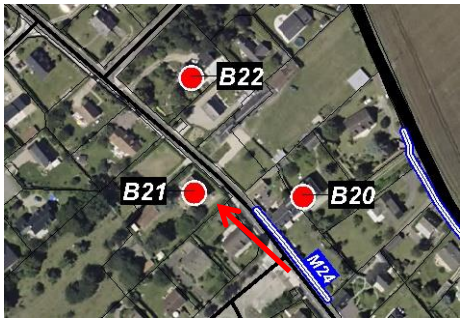

Hameau / lieu-dit : Le Village
Adresse : Chaussée du Roy
Référence cadastrale : AK130

Description

Affectation : habitation

Caractéristiques et intérêts : habitation du XIXème siècle en R+1 en pierres et chaînage en briques.

Intérêts

■ Historique

■ Patrimonial

■ Architectural

☐ Valorisation touristique

☐ Autre

Illustrations

Bâtiment

■ **Préservation générale** ☐ **Conservation en l'état**

N°B22

Localisation

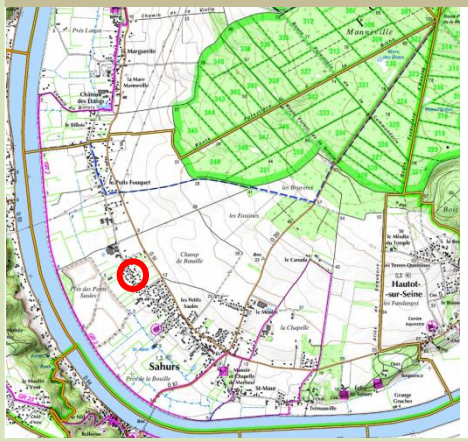

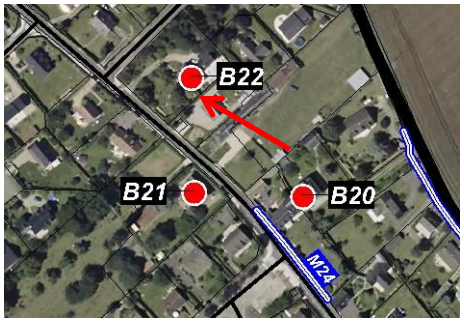

Hameau / lieu-dit : Le Village
Adresse : Chaussée du Roy
Référence cadastrale : AK552

Description

Affectation : habitation

Caractéristiques et intérêts : habitation en R+1 en et chaînage en briques implantée dans une ancienne ferme. Toiture en ardoise à quatre pans.

Intérêts

- ■ Historique
- ■ Patrimonial
- ■ Architectural
- ☐ Valorisation touristique
- ☐ Autre

Illustrations

Bâtiment

■ **Préservation générale** ☐ **Conservation en l'état**

N°B23

Localisation

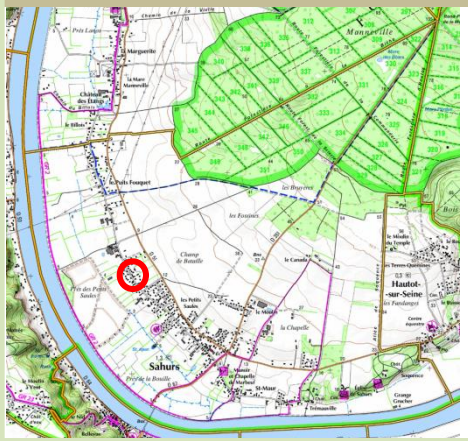

Hameau / lieu-dit : Le Village
Adresse : Chaussée du Roy
Référence cadastrale : AK83

Description

Affectation : habitation

Caractéristiques et intérêts : habitation en R+1 en colombages avec toiture en ardoise implantée dans une ancienne ferme.

Intérêts

■ Historique
■ Patrimonial
■ Architectural
☐ Valorisation touristique
☐ Autre

Illustrations

Bâtiment

■ **Préservation générale** ☐ **Conservation en l'état**

N°B24

Localisation

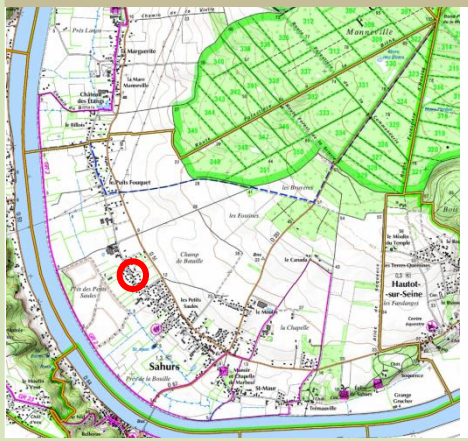

Hameau / lieu-dit : Le Village
Adresse : Chaussée du Roy
Référence cadastrale : AK68

Description

Affectation : habitation

Caractéristiques et intérêts : habitation du début du XXème siècle en L de type R+2+combles. Les moellons sont conservés apparents sur une partie de la construction.

Intérêts

- ■ Historique
- ■ Patrimonial
- ■ Architectural
- ☐ Valorisation touristique
- ☐ Autre

Illustrations

Bâtiment

■ **Préservation générale** ☐ **Conservation en l'état**

N°B25

Localisation

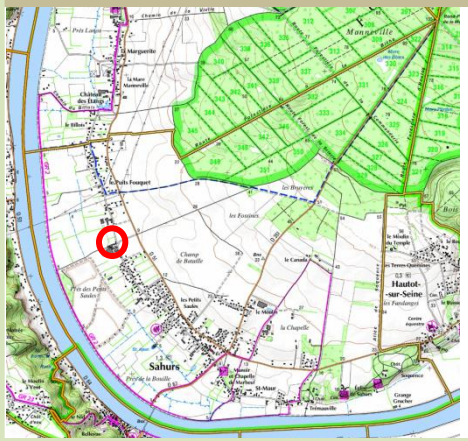

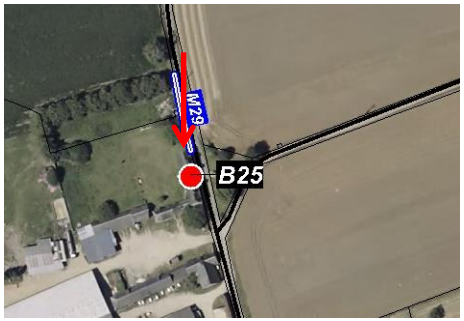

Hameau / lieu-dit : Le Puits Fouquet
Adresse : Rue du puits Fouquet
Référence cadastrale : AL253

Description

Affectation : ferme des Marronniers

Caractéristiques et intérêts : cet ensemble de bâtiments constituait certainement un relais de poste. Le bâtiment d'habitation est composé d'un soubassement de pierre de trois niveaux en pans de bois.
Le lieu montre les vestiges de la chapelle Notre-Dame-de-Liesse.

Intérêts

- ■ Historique
- ■ Patrimonial
- ■ Architectural
- ■ Valorisation touristique
- ☐ Autre

Illustrations

Bâtiment

■ **Préservation générale** ☐ **Conservation en l'état**

N°B26

Localisation

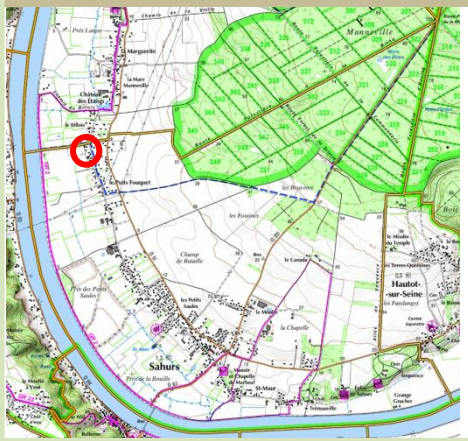



Hameau / lieu-dit : Le Puits Fouquet
Adresse : Rue du puits Fouquet
Référence cadastrale : AL257

Description

Affectation : habitation

Caractéristiques et intérêts : habitation de type R+1 en brique et moellons de pierre, toit en ardoise.

Intérêts

- ■ Historique
- ■ Patrimonial
- ■ Architectural
- ☐ Valorisation touristique
- ☐ Autre

Illustrations

Bâtiment

■ **Préservation générale** ☐ **Conservation en l'état**

N°B27

Localisation

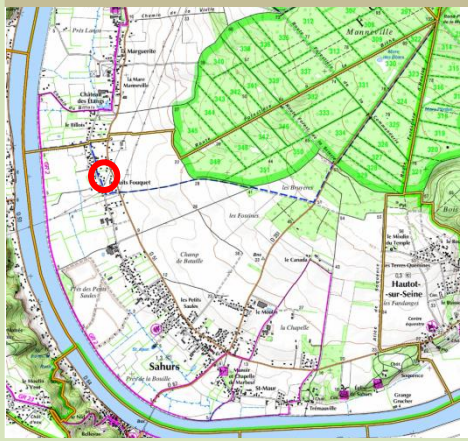

Hameau / lieu-dit : Le Puits Fouquet
Adresse : Rue du puits Fouquet
Référence cadastrale : AL196

Description

Affectation : habitation

Caractéristiques et intérêts : habitation en L de type R+1+combles, façades en briques et pierres, toit en ardoise.

Intérêts

■ Historique

■ Patrimonial

■ Architectural

☐ Valorisation touristique

☐ Autre

Illustrations

Bâtiment

☐ **Préservation générale** ■ **Conservation en l'état**

N°B28

Localisation

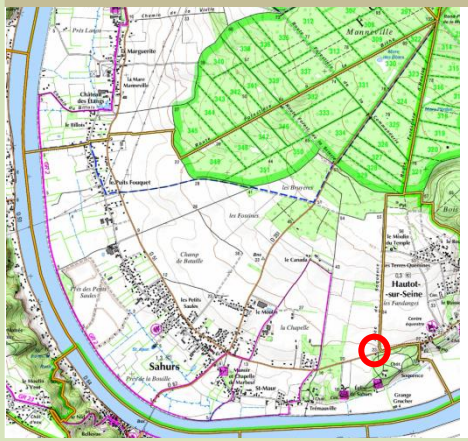

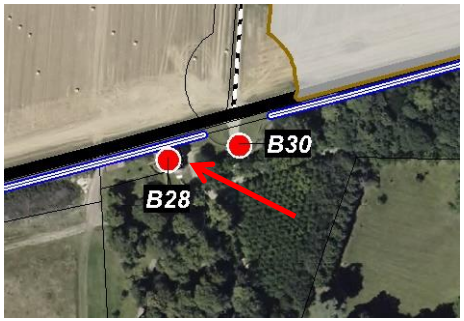

Hameau / lieu-dit : Soquence
Adresse : Route de Soquence
Référence cadastrale : AH42

Description

Affectation : habitation

Caractéristiques et intérêts : maison de gardien à l'entrée du château de Soquence. Construit en brique et moellons de pierre. Le toit est en ardoise et comporte une tourelle.

Intérêts

- ■ Historique
- ■ Patrimonial
- ■ Architectural
- ☐ Valorisation touristique
- ☐ Autre

Illustrations

Portail

☐ **Préservation générale** ■ **Conservation en l'état**

N°B29

Localisation

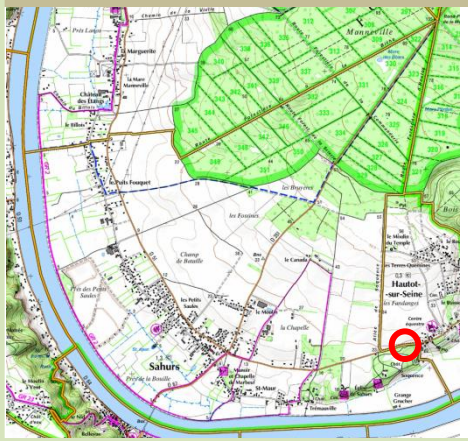

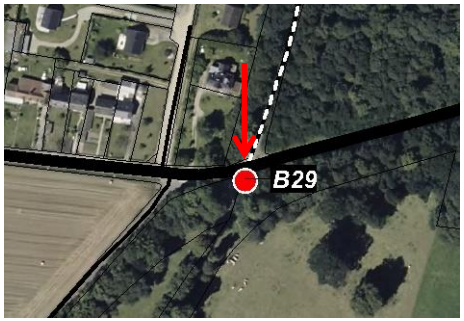

Hameau / lieu-dit : Trémauville
Adresse : Route de Soquence
Référence cadastrale : AH63

Description

Affectation : Portail du Château de Trémauville

Caractéristiques et intérêts : portail en fer forgé daté du XVIIIème siècle.

Intérêts

■ Historique
■ Patrimonial
■ Architectural
☐ Valorisation touristique
☐ Autre

Illustrations

Portail

☐ **Préservation générale** ■ **Conservation en l'état**

N°B30

Localisation

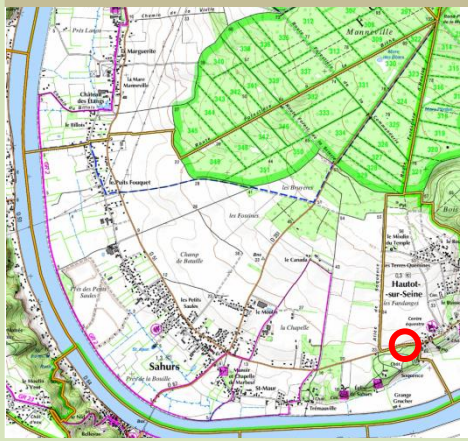

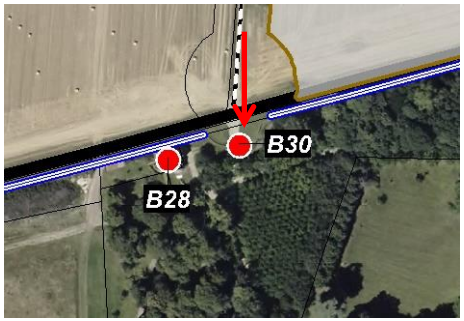

Hameau / lieu-dit : Soquence
Adresse : Route de Soquence
Référence cadastrale : AH86

Description

Affectation : Portail du Château de Soquence

Caractéristiques et intérêts : il est constitué de colonnes de briques rouges. Elles sont surmontées par une sphère « piquée ». La grille principale et les portillons latéraux sont en fer forgé.

Intérêts

- ■ Historique
- ■ Patrimonial
- ■ Architectural
- ☐ Valorisation touristique
- ☐ Autre

Illustrations



Puits

☐ **Préservation générale** ■ **Conservation en l'état**

N°B31

Localisation

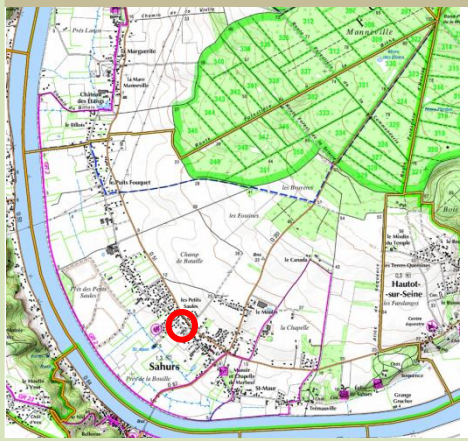

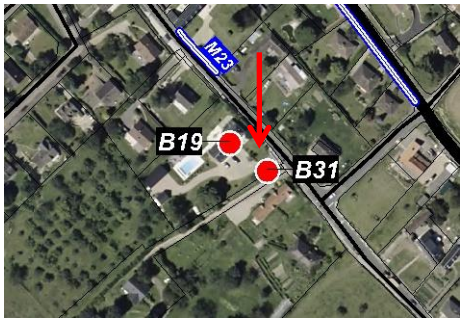

Hameau / lieu-dit : Le Village
Adresse : Rue du Bas
Référence cadastrale : AK530

Description

Affectation : Puits

Caractéristiques et intérêts : puits matérialisé par un tour de pierre.

Intérêts

- ■ Historique
- ■ Patrimonial
- ■ Architectural
- ☐ Valorisation touristique
- ☐ Autre

Illustrations

Ancien bâtiment agricole

■ **Préservation générale** ☐ **Conservation en l'état**

N°B32

Localisation

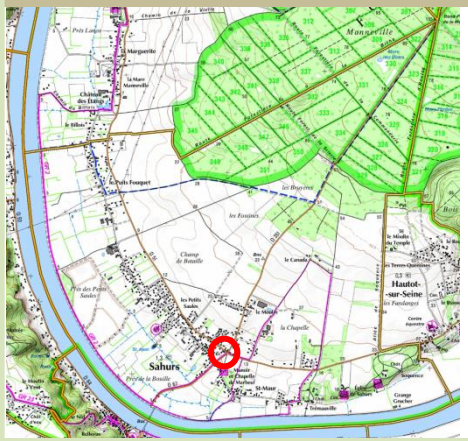

Hameau / lieu-dit : Le Village – RD.51
Adresse : Av. de Trémauville – RD.51
Référence cadastrale : AE577

Description

Affectation : Ancien bâtiment agricole

Caractéristiques et intérêts : bâtiment ancien situé à l'entrée du centre-bourg, le long de la RD.51 (enjeu paysager très fort). Implanté à l'alignement, ces façades associent colombages, briques et moellons et la toiture est composée d'ardoises. Un graffiti marin est dessiné sur la façade Sud.

Intérêts

- ■ Historique
- ■ Patrimonial
- ■ Architectural
- ☐ Valorisation touristique
- ☐ Autre

Illustrations

- Les éléments ponctuels (32)

- **Les éléments linéaires (30)**

Mur

■ **Préservation générale** ☐ **Conservation en l'état**

N°M1

Localisation

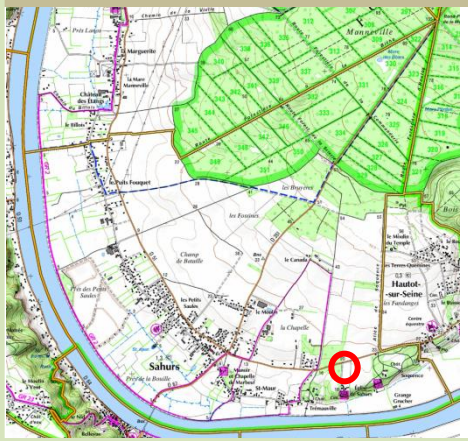

Hameau / lieu-dit : Soquence
Adresse : route de Soquence
Référence cadastrale : AH43

Description

Affectation : mur

Caractéristiques et intérêts : mur d'enceinte du château de Soquence. En moellons de pierre.

Intérêts

- ■ Historique
- ■ Patrimonial
- ■ Architectural
- ☐ Valorisation touristique
- ☐ Autre

Illustrations

Mur

■ **Préservation générale** ☐ **Conservation en l'état**

N°M2

Localisation

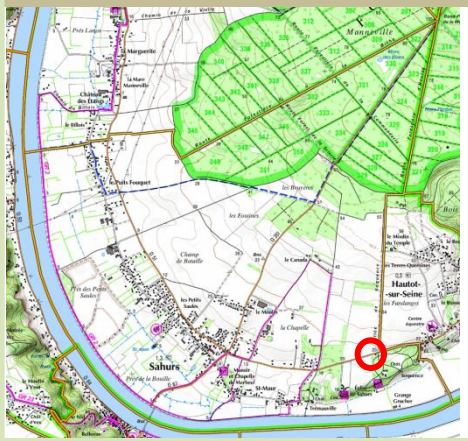

Hameau / lieu-dit : Soquence
Adresse : route de Soquence
Référence cadastrale : AH86

Description

Affectation : mur

Caractéristiques et intérêts : seconde partie du mur d'enceinte du château de Soquence.

Intérêts

- ■ Historique
- ■ Patrimonial
- ■ Architectural
- ☐ Valorisation touristique
- ☐ Autre

Illustrations

Mur

■ **Préservation générale** ☐ **Conservation en l'état**

N°M3

Localisation

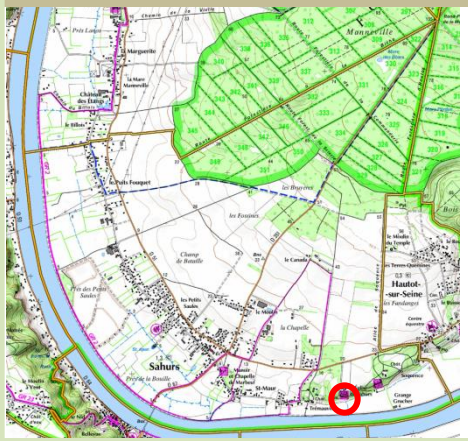

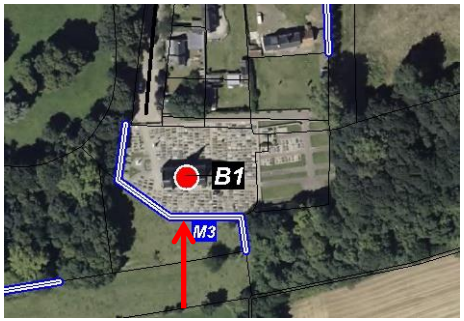

Hameau / lieu-dit : Soquence
Adresse : route de Soquence
Référence cadastrale : AH16

Description

Affectation : mur

Caractéristiques et intérêts : mur d'enceinte de l'Eglise, renforcé avec des contreforts. Il est construit en pierre de caumont et briques rouges.

Intérêts

■ Historique
■ Patrimonial
■ Architectural
☐ Valorisation touristique
☐ Autre

Illustrations

Mur

■ **Préservation générale** ☐ **Conservation en l'état**

N°M4

Localisation

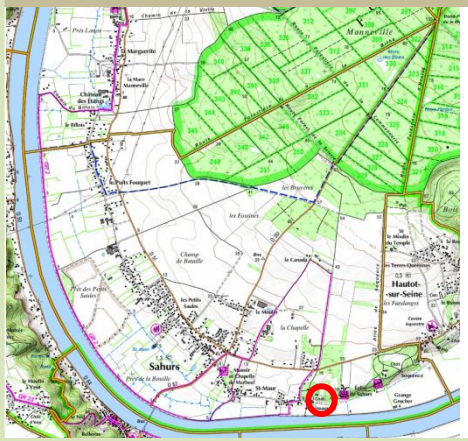

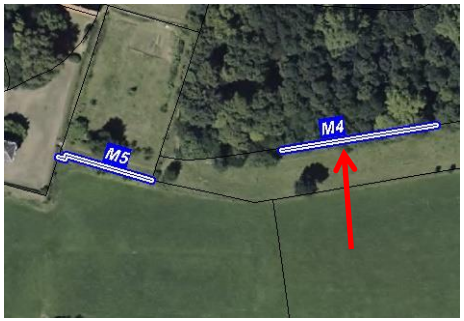

Hameau / lieu-dit : Trémauville
Adresse :
Référence cadastrale : AH15

Description

Affectation : mur

Caractéristiques et intérêts : mur en pierre de Caumont. Surmonté d'un couvre mur en tuiles.

Intérêts

■ Historique

■ Patrimonial

■ Architectural

☐ Valorisation touristique

☐ Autre

Illustrations

Mur

■ **Préservation générale** ☐ **Conservation en l'état**

N°M5

Localisation

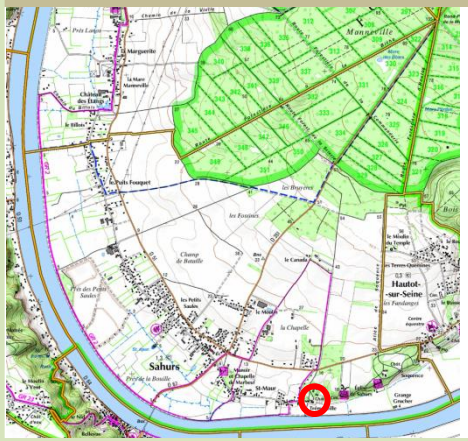

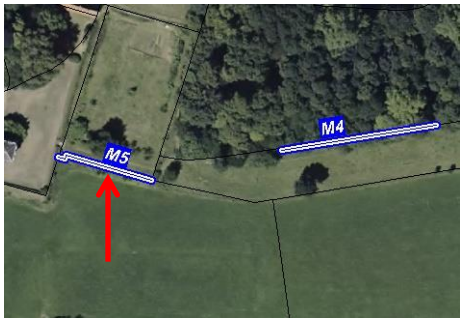

Hameau / lieu-dit : Trémauville
Adresse :
Référence cadastrale : AH12

Description

Affectation : mur

Caractéristiques et intérêts : mur en pierre de Caumont. Surmonté d'un couvre mur en tuiles.

Intérêts

- ■ Historique
- ■ Patrimonial
- ■ Architectural
- ☐ Valorisation touristique
- ☐ Autre

Illustrations

Mur

■ **Préservation générale** ☐ **Conservation en l'état**

N°M6

Localisation



Hameau / lieu-dit : Trémauville
Adresse : Rue de Seine
Référence cadastrale : AH3

Description

Affectation : mur

Caractéristiques et intérêts : mur en pierre de Caumont. Surmonté d'un couvre mur en tuiles.

Intérêts

- ■ Historique
- ■ Patrimonial
- ■ Architectural
- ☐ Valorisation touristique
- ☐ Autre

Illustrations

Mur

■ **Préservation générale** ☐ **Conservation en l'état**

N°M7

Localisation

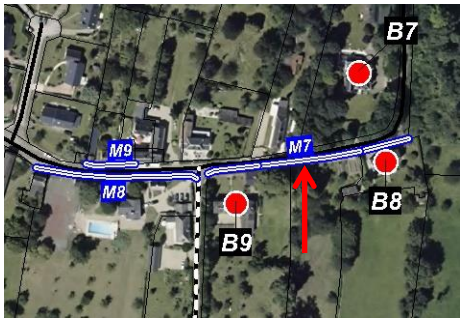

Hameau / lieu-dit : Trémauville
Adresse : Rue de Seine
Référence cadastrale : AH90-91

Description

Affectation : mur

Caractéristiques et intérêts : mur en pierre de Caumont et briques.

Intérêts

- ■ Historique
- ■ Patrimonial
- ■ Architectural
- ☐ Valorisation touristique
- ☐ Autre

Illustrations

Mur

■ **Préservation générale** ☐ **Conservation en l'état**

N°M8

Localisation

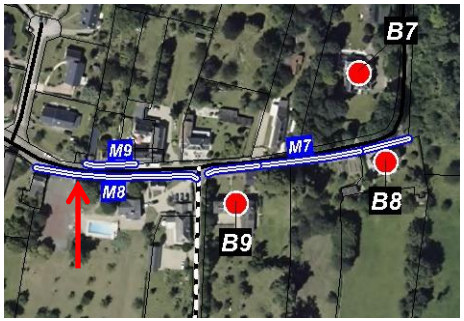

Hameau / lieu-dit : Trémauville
Adresse : Rue de Seine
Référence cadastrale : AI208

Description

Affectation : mur

Caractéristiques et intérêts : alignement de murs à 2 hauteurs. Ils sont édifiés en pierres de Caumont et briques.

Intérêts

- ■ Historique
- ■ Patrimonial
- ■ Architectural
- ☐ Valorisation touristique
- ☐ Autre

Illustrations

Mur

■ **Préservation générale** ☐ **Conservation en l'état**

N°M9

Localisation

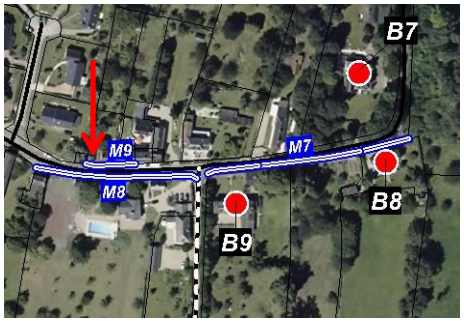

Hameau / lieu-dit : Trémauville
Adresse : Rue de Seine
Référence cadastrale : AI33

Description

Affectation : mur

Caractéristiques et intérêts : mur édifié en pierres de Caumont et piliers en briques.

Intérêts

- ■ Historique
- ■ Patrimonial
- ■ Architectural
- ☐ Valorisation touristique
- ☐ Autre

Illustrations

Mur

■ **Préservation générale** ☐ **Conservation en l'état**

N°M10

Localisation

Hameau / lieu-dit : Saint-Maur
Adresse : Rue de Seine
Référence cadastrale : AI61-191

Description

Affectation : mur

Caractéristiques et intérêts : mur édifié en pierres de Caumont avec chaînage de briques.

Intérêts

- ■ Historique
- ■ Patrimonial
- ■ Architectural
- ☐ Valorisation touristique
- ☐ Autre

Illustrations

Mur

■ **Préservation générale** ☐ **Conservation en l'état**

N°M11

Localisation

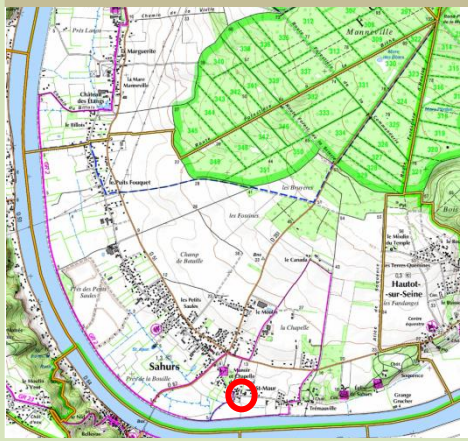

Hameau / lieu-dit : Saint-Maur
Adresse : Rue de Seine
Référence cadastrale : AI199

Description

Affectation : mur

Caractéristiques et intérêts : mur édifié en pierres de Caumont.

Intérêts

- ■ Historique
- ■ Patrimonial
- ■ Architectural
- ☐ Valorisation touristique
- ☐ Autre

Illustrations

Mur

■ **Préservation générale** ☐ **Conservation en l'état**

N°M12

Localisation

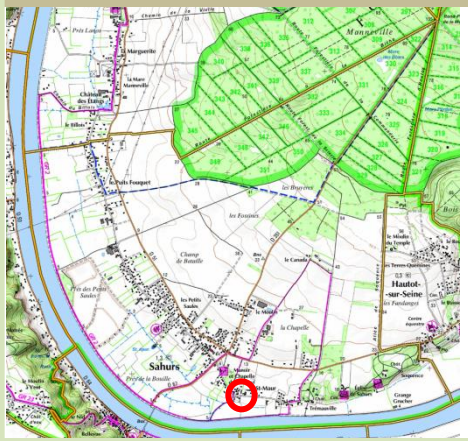

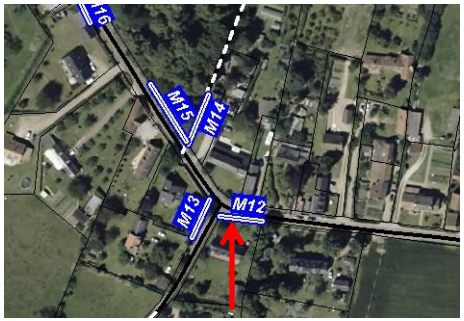

Hameau / lieu-dit : Saint-Maur
Adresse : Rue de Seine
Référence cadastrale : AI152

Description

Affectation : mur

Caractéristiques et intérêts : mur édifié en pierres de Caumont avec motif régulier de briques. Surmonté d'un couvre mur en tuiles.

Intérêts

- ■ Historique
- ■ Patrimonial
- ■ Architectural
- ☐ Valorisation touristique
- ☐ Autre

Illustrations

Mur

■ **Préservation générale** ☐ **Conservation en l'état**

N°M13

Localisation

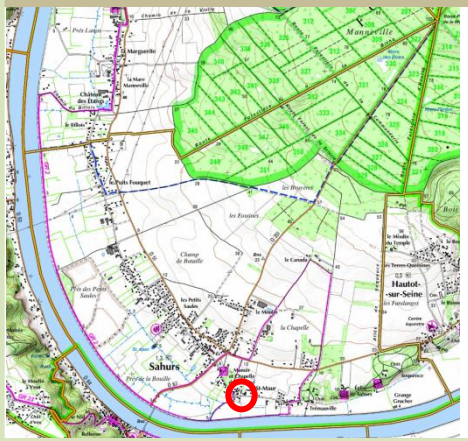

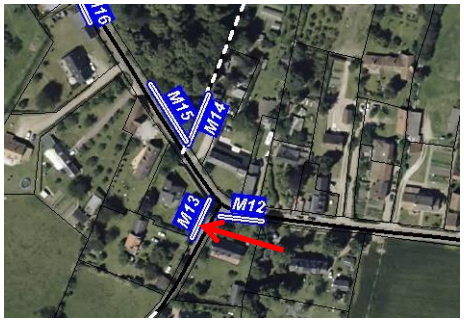

Hameau / lieu-dit : Saint-Maur
Adresse : Chemin du Prestel
Référence cadastrale : AI149

Description

Affectation : mur

Caractéristiques et intérêts : mur édifié en pierres de Caumont avec motif régulier de briques. Surmonté d'un couvre mur en tuiles.

Intérêts

- ■ Historique
- ■ Patrimonial
- ■ Architectural
- ☐ Valorisation touristique
- ☐ Autre

Illustrations

Mur

■ **Préservation générale** ☐ **Conservation en l'état**

N°M14

Localisation

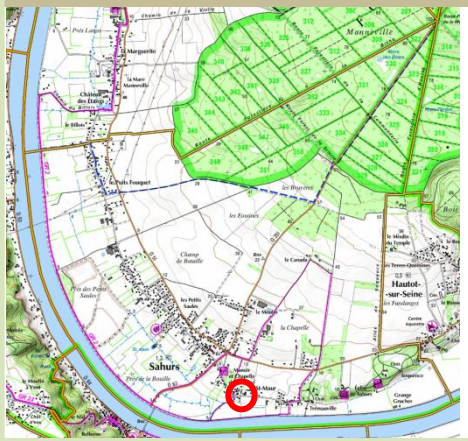

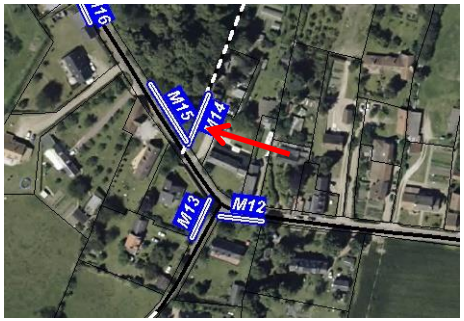

Hameau / lieu-dit : Saint-Maur
Adresse : Rue de Seine
Référence cadastrale : AI149

Description

Affectation : mur

Caractéristiques et intérêts : mur édifié en pierres de Caumont avec décor régulier de briques. Surmonté d'un couvre mur en tuiles.

Intérêts

- ■ Historique
- ■ Patrimonial
- ■ Architectural
- ☐ Valorisation touristique
- ☐ Autre

Illustrations

Mur

■ **Préservation générale** ☐ **Conservation en l'état**

N°M15

Localisation

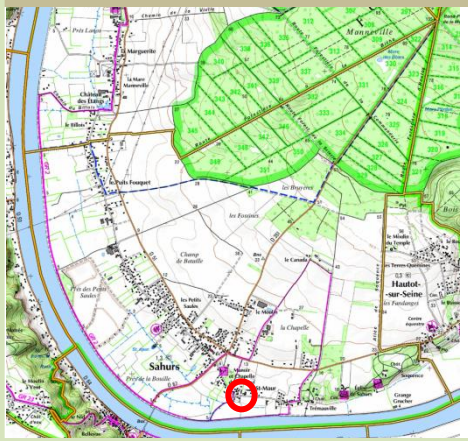

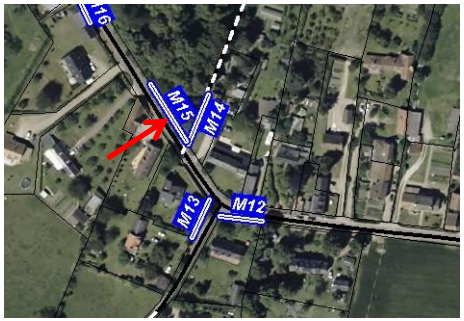

Hameau / lieu-dit : Saint-Maur
Adresse : Rue de Seine
Référence cadastrale : AI215

Description

Affectation : mur

Caractéristiques et intérêts : mur édifié en pierres de Caumont.

Intérêts

- ■ Historique
- ■ Patrimonial
- ■ Architectural
- ☐ Valorisation touristique
- ☐ Autre

Illustrations

Mur

■ **Préservation générale** ☐ **Conservation en l'état**

N°M16

Localisation

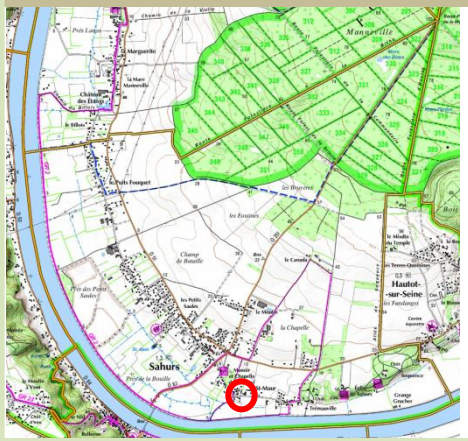

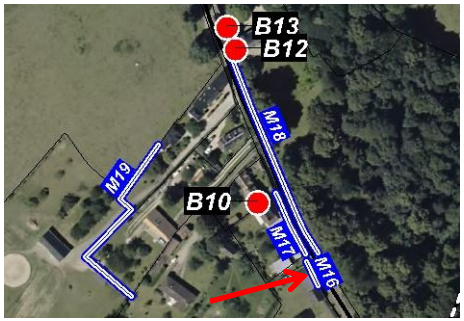

Hameau / lieu-dit : Saint-Maur
Adresse : Rue de Seine
Référence cadastrale : AI220

Description

Affectation : mur

Caractéristiques et intérêts : mur édifié en pierres de Caumont.

Intérêts

- ■ Historique
- ■ Patrimonial
- ■ Architectural
- ☐ Valorisation touristique
- ☐ Autre

Illustrations

Mur

■ **Préservation générale** ☐ **Conservation en l'état**

N°M17

Localisation

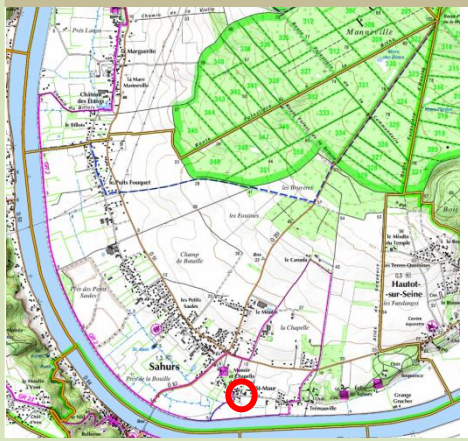

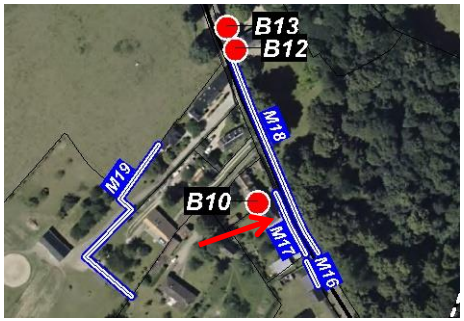

Hameau / lieu-dit : Saint-Maur
Adresse : Rue de Marboeuf
Référence cadastrale : AI78

Description

Affectation : mur

Caractéristiques et intérêts : mur édifié en pierres de Caumont avec décors réguliers en brique. Surmonté d'un couvre mur en tuiles.

Intérêts

- ■ Historique
- ■ Patrimonial
- ■ Architectural
- ☐ Valorisation touristique
- ☐ Autre

Illustrations

Mur

■ **Préservation générale** ☐ **Conservation en l'état**

N°M18

Localisation

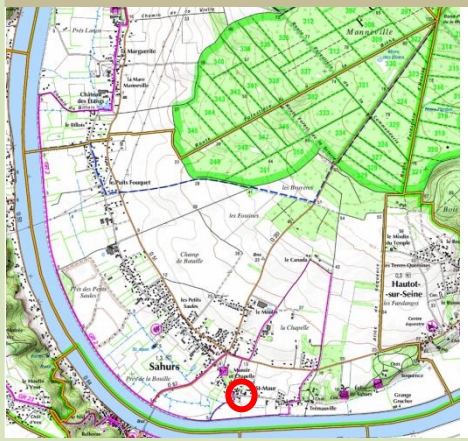

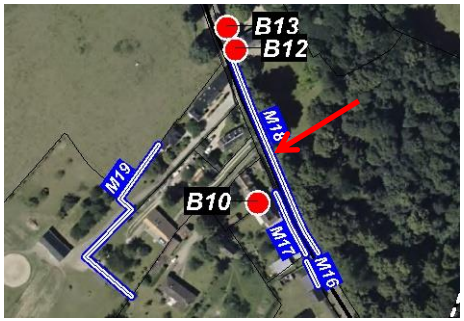

Hameau / lieu-dit : Saint-Maur
Adresse : Rue de Marboeuf
Référence cadastrale : AI215

Description

Affectation : mur

Caractéristiques et intérêts : mur édifié en pierres de Caumont avec décors réguliers en brique.

Intérêts

- ■ Historique
- ■ Patrimonial
- ■ Architectural
- ☐ Valorisation touristique
- ☐ Autre

Illustrations

Mur

■ **Préservation générale** ☐ **Conservation en l'état**

N°M19

Localisation

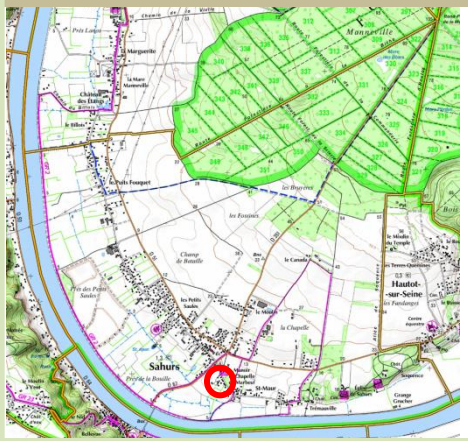

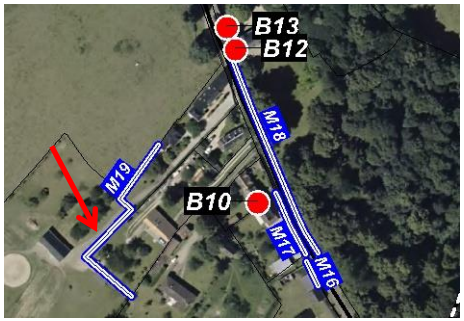

Hameau / lieu-dit : Saint-Maur
Adresse : Rue de Marboeuf
Référence cadastrale : AI136

Description

Affectation : mur

Caractéristiques et intérêts : mur d'enceinte édifié en pierres de Caumont.

Intérêts

- ■ Historique
- ■ Patrimonial
- ■ Architectural
- ☐ Valorisation touristique
- ☐ Autre

Illustrations

Mur

■ **Préservation générale** ☐ **Conservation en l'état**

N°M20

Localisation

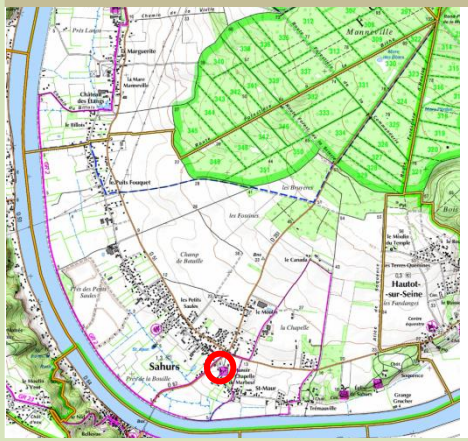

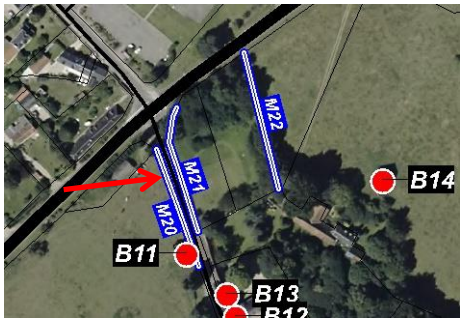

Hameau / lieu-dit : Saint-Maur
Adresse : Rue de Marboeuf
Référence cadastrale : AI136

Description

Affectation : mur

Caractéristiques et intérêts : mur bas édifié en pierres de Caumont.

Intérêts

- ■ Historique
- ■ Patrimonial
- ■ Architectural
- ☐ Valorisation touristique
- ☐ Autre

Illustrations

Mur

■ **Préservation générale** ☐ **Conservation en l'état**

N°M21

Localisation

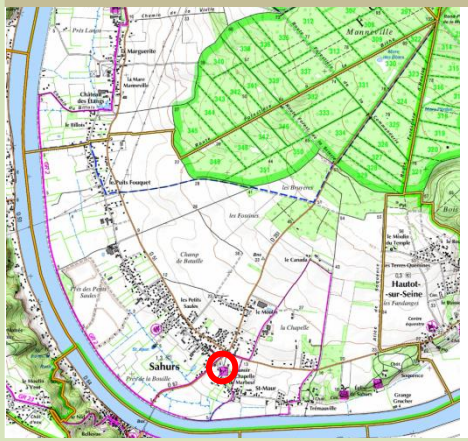

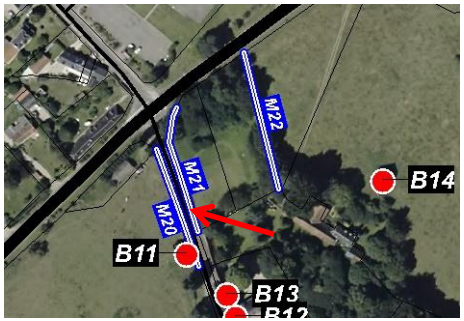

Hameau / lieu-dit : Saint-Maur
Adresse : Rue de Marboeuf
Référence cadastrale : AI105

Description

Affectation : mur

Caractéristiques et intérêts : mur d'enceinte du Manoir de Marbeuf édifié en pierres de Caumont.

Intérêts

- ■ Historique
- ■ Patrimonial
- ■ Architectural
- ☐ Valorisation touristique
- ☐ Autre

Illustrations

Mur

■ **Préservation générale** ☐ **Conservation en l'état**

N°M22

Localisation

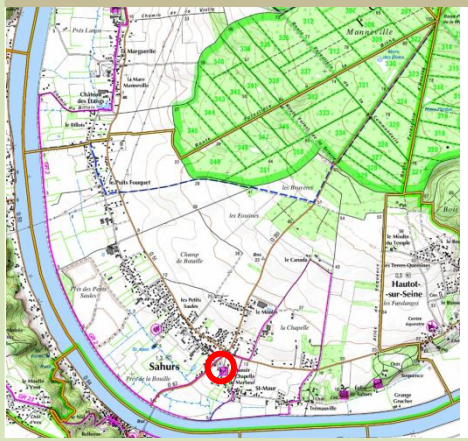

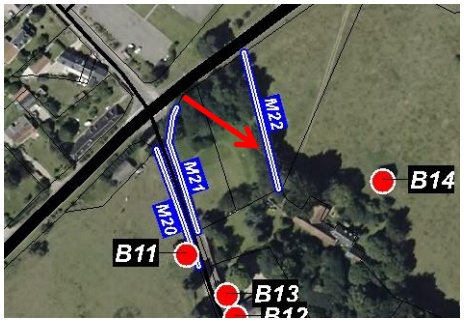

Hameau / lieu-dit : Saint-Maur
Adresse : Rue de Marboeuf
Référence cadastrale : AI107-109

Description

Affectation : mur

Caractéristiques et intérêts : mur d'enceinte avec contreforts édifié en pierres de Caumont et briques.

Intérêts

- ■ Historique
- ■ Patrimonial
- ■ Architectural
- ☐ Valorisation touristique
- ☐ Autre

Illustrations

Mur

■ **Préservation générale** ☐ **Conservation en l'état**

N°M23

Localisation

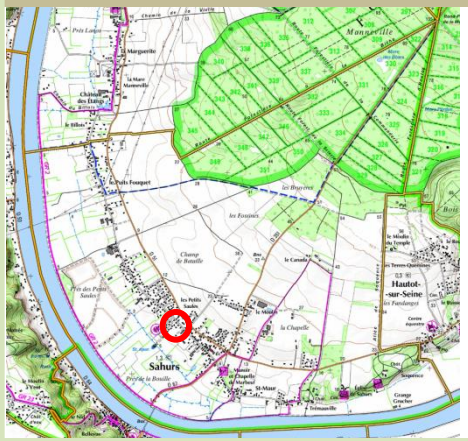

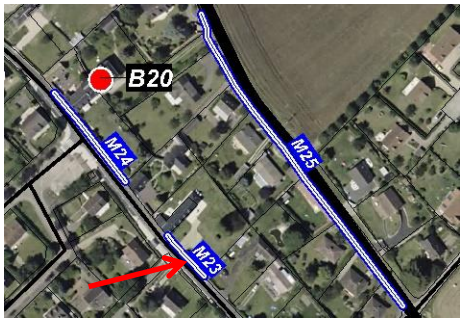

Hameau / lieu-dit : Le Village
Adresse : Chaussée du Roy
Référence cadastrale : AK380

Description

Affectation : mur

Caractéristiques et intérêts : mur édifié en pierres de Caumont avec piliers en briques rouges.

Intérêts

- ■ Historique
- ■ Patrimonial
- ■ Architectural
- ☐ Valorisation touristique
- ☐ Autre

Illustrations

Mur

■ **Préservation générale** ☐ **Conservation en l'état**

N°M24

Localisation

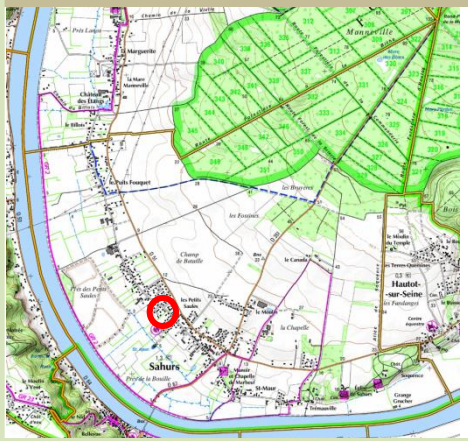

Hameau / lieu-dit : Le Village
Adresse : Chaussée du Roy
Référence cadastrale : AK496

Description

Affectation : mur

Caractéristiques et intérêts : mur bas édifié en pierres de Caumont.

Intérêts

- ■ Historique
- ■ Patrimonial
- ■ Architectural
- ☐ Valorisation touristique
- ☐ Autre

Illustrations

Mur

■ **Préservation générale** ☐ **Conservation en l'état**

N°M25

Localisation

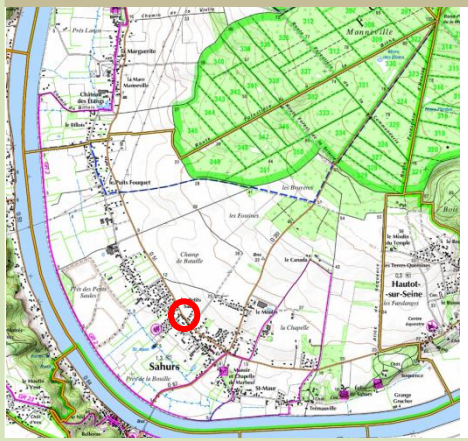

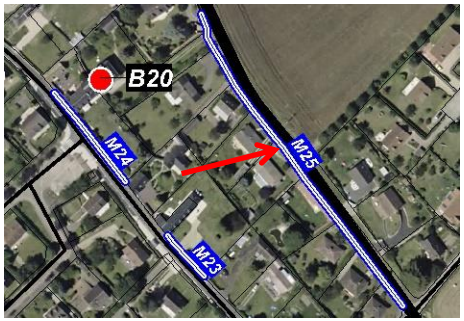

Hameau / lieu-dit : Le Village
Adresse : La Grande Voie
Référence cadastrale : S'étend sur plusieurs parcelles

Description

Affectation : mur

Caractéristiques et intérêts : long alignement de murs en pierres de Caumont avec motif régulier de briques rouges.

Intérêts

- ■ Historique
- ■ Patrimonial
- ■ Architectural
- ☐ Valorisation touristique
- ☐ Autre

Illustrations

Mur

■ **Préservation générale** ☐ **Conservation en l'état**

N°M26

Localisation

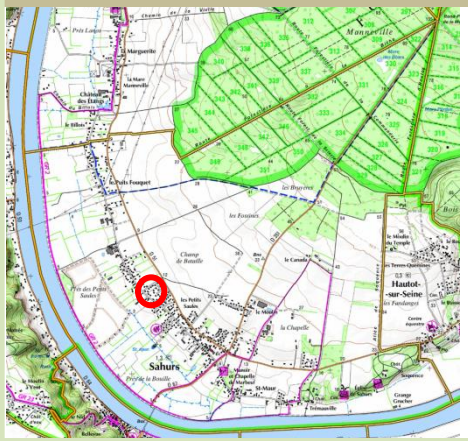

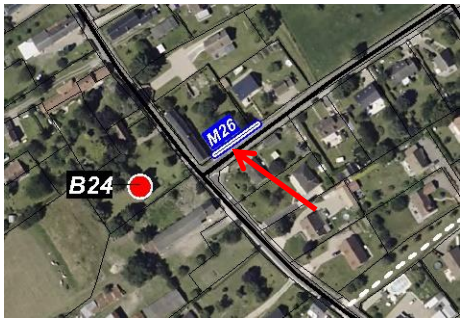

Hameau / lieu-dit : Le Village
Adresse : Ruelle du moulin
Référence cadastrale : AK580

Description

Affectation : mur

Caractéristiques et intérêts : mur édifié en pierres de Caumont.

Intérêts

- ■ Historique
- ■ Patrimonial
- ■ Architectural
- ☐ Valorisation touristique
- ☐ Autre

Illustrations

Mur

■ **Préservation générale** ☐ **Conservation en l'état**

N°M27

Localisation

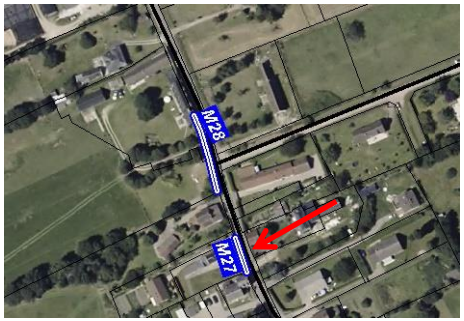

Hameau / lieu-dit : Le Village
Adresse : Ruelle du moulin
Référence cadastrale : AK389

Description

Affectation : mur

Caractéristiques et intérêts : mur édifié en pierres de Caumont.

Intérêts

- ■ Historique
- ■ Patrimonial
- ■ Architectural
- ☐ Valorisation touristique
- ☐ Autre

Illustrations

Mur

■ **Préservation générale** ☐ **Conservation en l'état**

N°M28

Localisation

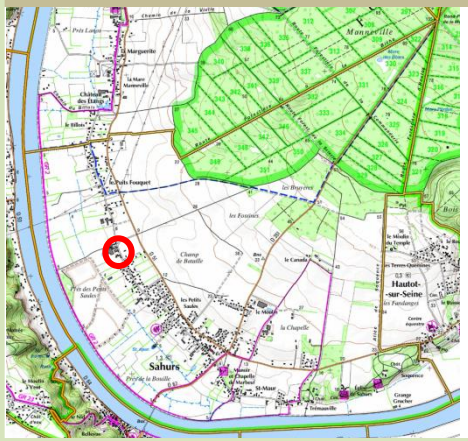



Hameau / lieu-dit : Le Village
Adresse : Chaussée du Roy
Référence cadastrale : AK9

Description

Affectation : mur

Caractéristiques et intérêts : mur en pierre de Caumont avec pilier en pierres grises.

Intérêts

- ■ Historique
- ■ Patrimonial
- ■ Architectural
- ☐ Valorisation touristique
- ☐ Autre

Illustrations

Mur

■ **Préservation générale** ☐ **Conservation en l'état**

N°M29

Localisation

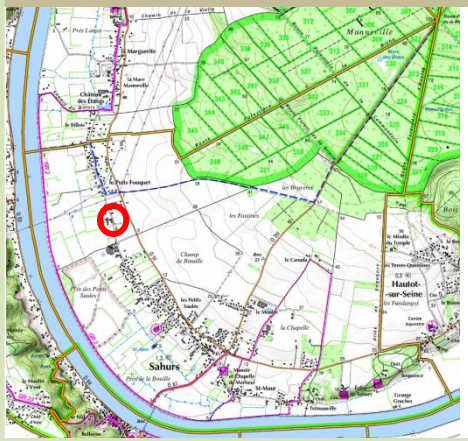



Hameau / lieu-dit : Le Village
Adresse : Rue du puits Fouquet
Référence cadastrale : AL142-253

Description

Affectation : mur

Caractéristiques et intérêts : mur en pierre de Caumont.

Intérêts

- ■ Historique
- ■ Patrimonial
- ■ Architectural
- ☐ Valorisation touristique
- ☐ Autre

Illustrations

Mur

■ **Préservation générale** ☐ **Conservation en l'état**

N°M30

Localisation

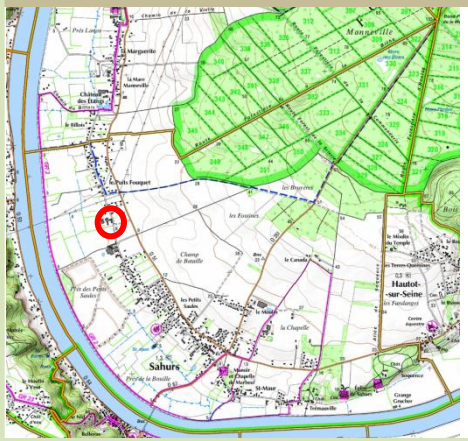



Hameau / lieu-dit : Le Village
Adresse : Rue du puits Fouquet
Référence cadastrale : AL267

Description

Affectation : mur

Caractéristiques et intérêts : mur en pierre de Caumont et briques.

Intérêts

- ■ Historique
- ■ Patrimonial
- ■ Architectural
- ☐ Valorisation touristique
- ☐ Autre

Illustrations