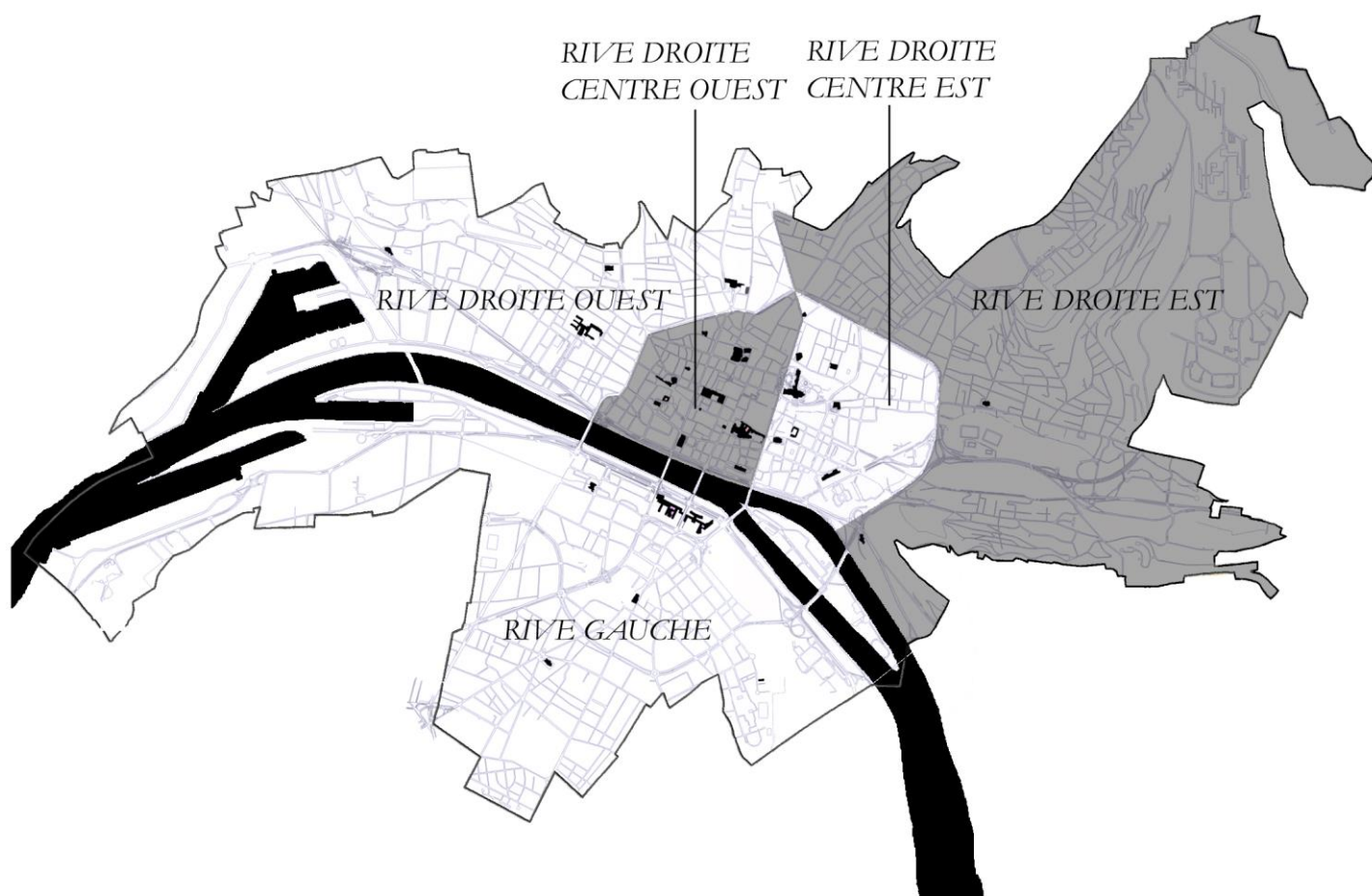


IV- PATRIMOINE BÂTI











LISTE DES BÂTIMENTS D'INTERÊT PATRIMONIAL



LISTE DES BÂTIMENTS D'INTERÊT PATRIMONIAL*















Rive droite - Ouest















(ville extra muros à l'ouest des boulevards et de la route de Neufchâtel)

Type	Adresse	Datation	Photographies	
Maison	5 rue d'Anvers	1 ^{re} moitié XIXe		
Ancien établissement religieux	9 rue de l'Avalasse	Fin XVIIIe		
Maison	20 rue de l'Avalasse	1922		
Immeuble collectif	32 rue de l'Avalasse	Vers 1900		
Maison	1 rue de Bapeaume/ 27 rue des Noces	Début XXe		















*NB : Les bâtiments classés comme Monuments Historiques ou inscrits sur l'inventaire supplémentaire des Monuments Historiques ne figurent pas dans la présente liste. La liste des Monuments Historiques se trouve dans les annexes du PLU.















Hôtel	37-39 boulevard des Belges	Début XIXe		
Hôtel	49 boulevard des Belges	Fin XVIIIe		
Hôtel	51 boulevard des Belges	Fin XVIIIe		
Hôtel	75-77 boulevard des Belges	1 ^{re} moitié XIXe		
Hôtel	81 boulevard des Belges	Fin XVIIIe		
Hôtel	87 boulevard des Belges	Vers 1800		
Maison	2 rue Bertrand	XIXe		

Maison	11 rue Bertrand	1927		
Maison	17 rue Bertrand	1901		
Hôtel	3 rue Bouquet	1904		
Maison de ville	10 rue Bouquet	1883		
Maison	18 rue Bouquet	1906		
Maisons de ville	75-77 rue Bouquet	Fin XIXe		
Hôtel	23 rue Bouquet/ 15 rue Pouchet	Fin XIXe		















Hôtel	70 rampe de Bouvreuil	1 ^{re} moitié XIXe		
Maison de ville	82 rampe Bouvreuil	Fin XIXe		
Maison de ville	1 rue Bras-de-Fer	Vers 1880		
Maison	4 rue Bras-de-Fer	Vers 1880		
Maison de ville	6 rue Bras-de-Fer/rue de l'Avalasse	XVIIe		
Maison	22 rue de Brazza	Vers 1900		
Maison	23 rue de Brazza	Vers 1900		


Hôtel	3 rue de Buffon	2 ^e moitié XIXe		
Immeuble collectif (partie basse et portail)	25-27 rue de Buffon	XVIIIe		
Hôtel	29 rue de Buffon	Milieu XIXe		
Hôtel	36 rue de Buffon	Fin XIXe		
Immeuble collectif	44 rue de Buffon	Fin XVIIIe		
Maison de ville	49 rue de Buffon	Début XIXe		
Maison	7 place Cauchoise	Fin XVIIIe		












Maison de ville	5 à 9 impasse du Champ-des-Oiseaux	XVIIIe		
Ancien couvent des Bénédictines du Val-de-Grâce (vestiges)	11 rue du Champ-des-Oiseaux	XVIIe		
Presbytère de l'église Saint-Romain	17 rue du Champs-des-Oiseaux	XVIIe		
Immeuble (sur rue) et anciens ateliers (sur cours)	22 rue du Champ-des-Oiseaux	Milieu XVIIIe		
Maisons de ville	43-45 rue du Champ-des-Oiseaux	1913		
Maison	56 rue du Champ des-Oiseaux	1908		
Maison	103 rue du Champ-des-Oiseaux	XVIIIe et 1925		

Maison	109 rue du Champ-des-Oiseaux	XVIIIe		
Maison	118 rue du Champ-des-Oiseaux	1923		
Maison	2 rue Charles-Angrand	Fin XIXe		
Maison	52 rue Chasselièvre	Milieu XIXe		
Maison	60 rue Chasselièvre	Fin XIXe		
Maison	74 rue Chasselièvre	Vers 1900		
Maison	2 rue Claude-Groulard	Vers 1920		

Hôtel	5 rue du Clos-Thirel	Milieu XIXe		
Maisons de ville	10-12 rue de Constantine	Début XIXe		
Maison	13 rue de Constantine	Vers 1900		
Maison	27 rue de Constantine	Fin XIXe		
Maisons de ville	127-129 rue de Constantine	Vers 1900		
Maisons de ville	145-147 rue de Constantine	Vers 1900		
Maison	148 rue de Constantine	Vers 1900		

Hôtel	10 rue du Contrat-Social	Vers 1850		
Hôtel	21 rue du Contrat-Social	Début XIXe		
Immeuble collectif	26 rue du Contrat-Social/rue de Carville	Fin XIXe		
Maisons de ville	31 rue du Contrat-Social/ 26 rue Lecat	Fin XVIIIe		
Chapelle du couvent des sœurs de la Miséricorde (abside et transept)	33 rue du Contrat-Social	1843		
Maison	2 rue de la Corderie	Fin XIXe		
Immeuble collectif	13 rue Crevier	Fin XIXe		

Hôtel	14 rue Crevier	1 ^{re} moitié XIXe		
Hôtel	17-19 rue Crevier	Fin XVIIIe		
Maison	101 rue Crevier	XIXe		
Maison	105 rue Crevier	Vers 1900		
Maison	1 rue Descamps	1901		
Maisons de ville	4-6 rue Descamps	1899		
Maison	1 rue du Docteur-Louis-Duménil	Vers 1900		

Maison	7 rue du Docteur-Louis-Duménil/ 8 rue de Brazza	1908		
Immeuble collectif	11 rue Duguay-Trouin	2 ^e moitié XIX ^e		
Chapelle Saint-Olav	16 bis rue Duguay-Trouin	1928		
Maison	9 rue Dumont-Durville	Vers 1900		
Maison	13 rue Dumont-Durville	Début XX ^e		
Eglise Saint-Gervais	Place de l'Eglise-Saint-Gervais	1868-1874		
Maison de ville	1 place de l'Eglise-Saint-Gervais	Fin XIX ^e		

Chai à vin	Boulevard Emile-Duchemin	1950		
Docks-entrepôts	Boulevard Ferdinand-de-Lesseps	1957		
Hôtel	4 rue des Forgettes	Vers 1840		
Maison	8 rue François-Lamy	2 ^e moitié XIXe		
Maison	21 rue François-Lamy	Vers 1920		
Hôtel	14 quai Gaston-Boulet	Milieu XIXe		
Bureaux et entrepôts de la Compagnie charbonnière	18-22 quai Gaston-Boulet	1919		





Bureaux et entrepôts de l'Office de la navigation	24 quai Gaston-Boulet	1914		
Bureaux	59-61 rue Georges-d'Amboise / 20 rue de Lecat	1905		
Hôtel	52 quai Gaston-Boulet	Fin XVIIIe		
Hôtel	37-39 avenue Gustave-Flaubert	1 ^{re} moitié XIXe		
Hôtel	38 avenue Gustave-Flaubert	Milieu XIXe		
Hôtel	40-42 avenue Gustave-Flaubert	Fin XVIIIe		
Hôtel	41 avenue Gustave-Flaubert	Fin XVIIIe		















Hôtel	44 avenue Gustave-Flaubert	Fin XVIIIe		
Hôtel	55 avenue Gustave-Flaubert	Fin XVIIIe		
Hôtel	66-68 B avenue Gustave-Flaubert	1843		
Ancienne fabrique	74 avenue Gustave-Flaubert	XVIIIe		
Maisons de ville	11-13 rue Guy-de- Maupassant	1 ^{re} moitié XIXe		
Hôtel	24 rue Guy-de- Maupassant	Milieu XIXe		
Maisons de ville	31-33 route du Havre	1904		














Maison	117 route du Havre	Début XIXe		
Immeuble collectif	119-121 route du Havre	Fin XIXe		
Immeuble collectif	3-5 rue Henry-Barbet	Début XIXe		
Immeuble collectif	7 rue Henry-Barbet	Début XIXe		
Maison	3 rue d'Herbouville	Fin XIXe		
Maison	7 rue d'Herbouville	Vers 1900		
Maison	11 rue d'Herbouville	Vers 1900		

Maison	24 rue d'Herbouville	Vers 1900		
Eglise du Sacré-Coeur	Boulevard Jean-Jaurès/rue Binet	Fin XIXe		
Maisons de ville	65-67 rue Jean-Ango	1 ^{re} moitié XIXe		
Maison de ville	4 rue Jean-Revel	1 ^{re} moitié XIXe		
Maison de ville	6 rue Jean-Revel	1 ^{re} moitié XIXe		
Maison de ville	14 rue Jean-Revel	1 ^{re} moitié XIXe		
Maison de ville	16 rue Jean-Revel	1 ^{re} moitié XIXe		











Immeuble administratif (services postaux)	108-112 rue Jeanne-d'Arc	1934-1935		
Maisons de ville	16-18 rue Lecat	Milieu XIXe		
Maison de ville	36 rue Lecat	Fin XVIIIe		
Maison de ville	40 rue Lecat	XVIIIe		
Maison de ville	8 rue Le-Nostre	1 ^{re} moitié XIXe		
Maison de ville	16 rue Le-Nostre	1 ^{re} moitié XIXe		
Hôtel	19 rue Le-Nostre	1 ^{re} moitié XIXe		















Hôtel	25 rue Le- Nostre/ 36 rue Georges- d'Amboise	Milieu XIXe		
Hôtel	27 rue Le- Nostre	Milieu XIXe		
Maison	34B rue Le- Nostre	Vers 1900		
Immeuble collectif	8-10 rue Lezurier- de-la-Martel	XVIIIe		
Maison de ville	15 rue du Lieu-de- Santé	XVIIIe		
Immeubles collectifs	30 – 32B rue du Lieu-de-Santé	XVIIIe		
Maison	41 rue Louette	Vers 1885		














Maison de ville	5 rue Louis-Auber	1 ^{re} moitié XIXe		
Maison de ville	13 rue Louis-Auber	1 ^{re} moitié XIXe		
Maisons de ville	14-16 rue Louis-Auber	1842		
Maison	4 rue Louis-Malliot	Fin XIXe		
Maison	4 rue Louis-Thubeuf	Vers 1900		
Maison	59 rue Malatiré	Vers 1900		
Maison de ville	2bis boulevard de la Marne/ 1 rue du Champ-des-oiseaux	Vers 1800		

Immeuble collectif	28-30 boulevard de la Marne	Milieu XIXe		
Ancienne usine d'électricité	4 rue Nétien	1902		
Immeuble collectif	5 rue Pouchet	1891		
Maison de ville	10 rue Pouchet	Fin XIXe		
Maison	12 rue Pouchet/ 16 bis rue Bouquet	Vers 1900		
Maison	26 rue Pouchet	2 ^e moitié XIXe		
Hôtel	61 rue du Pré-de-la-Bataille	Milieu XIXe		

Maison	1 rue Raffetot	Début XXe		
Immeuble collectif	4 impasse du Renard	XVIIIe		
Maison de ville	1 rue du Renard	1 ^{re} moitié XIXe		
Maison de ville	15 rue du Renard	1 ^{re} moitié XIXe		
Hôtel	17 rue du Renard	1 ^{re} moitié XIXe		
Hôtel	19 rue du Renard	1845		
Maison de ville	20 rue du Renard	1 ^{re} moitié XIXe		


Maison de ville	25 rue du Renard	1 ^{re} moitié XIXe		
Maison de ville	27 rue du Renard	1 ^{re} moitié XIXe		
Maison de ville	29-31 rue du Renard	1 ^{re} moitié XIXe		
Ancienne fabrique	32-34 rue du Renard	Milieu XIXe		
Maisons de ville	33-35 rue du Renard	1 ^{re} moitié XIXe		
Hôtel	48 rue du Renard	Fin XVIIIe		
Maison de ville	56 bis rue du Renard	1839		

Maison de ville	57 rue du Renard	1 ^{re} moitié XIXe		
Hôtel	69 rue du Renard	1 ^{re} moitié XIXe		
Maison de ville	81 rue du Renard	1 ^{re} moitié XIXe		
Maison de ville	83 rue du Renard	Vers 1800		
Maison (école A. Lefort)	97 rue du Renard	Vers 1900		
Hôtel	101 rue du Renard	XVIIIe		
Maison	167 rue du Renard	Fin XIXe		

Maison	171 rue du Renard	Vers 1900		
Eglise Saint Romain (chapelle de l'ancien couvent des Carmes-Déchaussés)	2 rue de la Rochefoucault	XVIIe-XIXe		
Maison	2 ter rue Saint-André	Vers 1900		
Immeuble collectif	28 rue Saint-André	XVIIIe		
Immeuble collectif	33 rue Saint-André	XVIIIe		
Manoir de la Mothe	25 rue Saint-Filleul	XVIe-XIXe		
Hôtel	20 rue Saint-Gervais	1 ^{re} moitié XIXe		

Maison de ville	27 rue Saint-Gervais	Fin XVIIIe		
Maison de ville	28-30 rue Saint-Gervais	XVIe		
Maison de ville	48 rue Saint-Gervais	Fin XVIIIe		
Maison de ville	71 rue Saint-Gervais	Fin XVIIIe		
Immeuble collectif	76 rue Saint-Gervais	Fin XVIIIe		
Collège Saint-Jean-Baptiste-de-la-Salle	84 rue Saint-Gervais	1 ^{re} moitié XIXe		
Chapelle du collège Saint-Jean-Baptiste-de-la-Salle	Place Saint-Jean-Baptiste-de-la-Salle	Fin XIXe		

Maison	2 rue Saint-Maur	Vers 1900		
Maison de ville	5 rue Saint-Maur	Milieu XIXe		
Immeuble collectif	10 rue Saint-Maur	Milieu XIXe		
Maison	17 rue Saint-Maur	Début XXe		
Immeuble collectif	19 rue Saint-Maur	Début XIXe		
Immeuble collectif	65-67 rue Saint-Maur	1904		
Maison de ville	79 rue Saint-Maur	1 ^{ère} moitié XIXe		

Maison	3 rue Sénard	Vers 1900	
--------	--------------	-----------	--

PLAN LOCAL D'URBANISME DE ROUEN – RÈGLEMENT - BATIMENTS D'INTERÊT PATRIMONIAL RIVE DROITE – OUEST

Maison	11 rue Sénard	1912	
Maison	12 rue Sénard	Début XXe	
Maison	14 rue Sénard	1905	
Maison	17 rue Sénard	Vers 1900	
Immeuble collectif	1 bis rue Stanislas-Girardin	1 ^{re} moitié XIXe	
Maison de ville	12 rue Stanislas-Girardin/47 rue de Buffon	1 ^{re} moitié XIXe	
Maisons de ville	12bis-14 rue Stanislas-Girardin	1 ^{re} moitié XIXe	
Maisons de ville	13-15 rue Stanislas-Girardin	1 ^{re} moitié XIXe	

PLAN LOCAL D'URBANISME DE ROUEN – RÈGLEMENT - BATIMENTS D'INTERÊT PATRIMONIAL RIVE DROITE – OUEST

Hôtel	16 rue Stanislas-Girardin	1 ^{re} moitié XIXe		
Hôtel	17 rue Stanislas-Girardin	1 ^{re} moitié XIXe		
Hôtel	19 rue Stanislas-Girardin	Début XIXe		
Maisons de ville	22-24 rue Stanislas-Girardin	1 ^{re} moitié XIXe		
Maison de ville	30 rue Stanislas-Girardin	1 ^{re} moitié XIXe		
Maison de ville	36 rue Stanislas-Girardin	1 ^{re} moitié XIXe		
Maison	53 rue Stanislas-Girardin	1932		
Maison	62 rue Stanislas-Girardin	1867		

















PLAN LOCAL D'URBANISME DE ROUEN – RÈGLEMENT - BATIMENTS D'INTERÊT PATRIMONIAL RIVE DROITE – OUEST

Maison	6 rue Tabouret	Fin XIXe		
Maison de ville	8 rue Tabouret	Vers 1930		
Maison de ville	9 A-9 B rue Tabouret	Vers 1900		
Maison	15 rue Tabouret	Vers 1900		
Maison	41 rue Thomas-Dubosc	Vers 1900		
Maison	52 rue Thomas-Dubosc	Vers 1900		
Maisons	90-92 rue Thomas-Dubosc	Vers 1930		
Maisons	102-104 rue Thomas-Dubosc	Vers 1930		

PLAN LOCAL D'URBANISME DE ROUEN – RÈGLEMENT - BATIMENTS D'INTERÊT PATRIMONIAL RIVE DROITE – OUEST

Maison	113 rue Thomas-Dubosc	Vers 1930		
Maison de ville	15 rue Verte	Fin XIXe		
Maison de ville	17 rue Verte	1876 1879		
Maison de ville	19 rue Verte	1878		
Immeuble collectif	20 rue Verte	1896		
Maison de ville	43 rue Verte	1889		
Maison	53 rue Verte	1900		
Maison	77 rue Verte	1913		

PLAN LOCAL D'URBANISME DE ROUEN – RÈGLEMENT - BATIMENTS D'INTERÊT PATRIMONIAL RIVE DROITE – OUEST










Immeuble collectif	79 bis rue Verte	1905			
Maison	69 rue Verte	1910			
Maison	83bis rue Verte	1893			
Maison	88 rue Verte	1928			
Maison	95 rue Verte	Vers 1900			
Maison	99 rue Verte	1906			
Maison	102 rue Verte	1925			
Immeuble collectif	34 boulevard de l'Yser/ 1 route de Neufchâtel	Milieu XIXe			

PLAN LOCAL D'URBANISME DE ROUEN – RÈGLEMENT - BATIMENTS D'INTERÊT PATRIMONIAL RIVE DROITE – OUEST

Immeuble collectif	56 boulevard de l'Yser	Début XIXe		
Immeuble collectif	58 boulevard de l'Yser	1879		
Immeuble collectif	72-72 bis boulevard de l'Yser/ 2 rue de l'Avalasse	1908		
Hôtel	74 boulevard de l'Yser	1902		
Hôtel	76 boulevard de l'Yser	1906		
Hôtel	80 boulevard de l'Yser	Début XXe		















LISTE DES BÂTIMENTS D'INTERÊT PATRIMONIAL *

Rive droite – Centre ouest (ville intra-muros à l'ouest de l'axe République – Louis-Ricard)






Type	Adresse	Datation	Photographies	
Maison de ville	8 rue Alain-Blanchard	1 ^{re} moitié XIXe		
Immeuble collectif	10 rue Anatole-France	Fin XIXe		
Immeuble collectif	23 rue Anatole-France	Fin XVIIIe		
Hôtel	25 rue Anatole-France	2 ^e moitié XIXe		
Hôtel	14 rue des Arsins	XVIIe		

*NB : Les bâtiments classés comme Monuments Historiques ou inscrits sur l'inventaire supplémentaire des Monuments Historiques ne figurent pas dans la présente liste. La liste des Monuments Historiques se trouve dans les annexes du PLU.

PLAN LOCAL D'URBANISME DE ROUEN - RÈGLEMENT - BATIMENTS D'INTERÊT PATRIMONIAL
RIVE DROITE - CENTRE OUEST

Maison de ville	15 bis rue des Arsins	Fin XVIIIe		
Hôtel	32 rue des Arsins	XVIIe		
Maison de ville	34 rue des Arsins	XVIIe		
Maison de ville	10 rue du Baillage	XVIIIe		
Maison de ville	4 rue Beauvoisine	XVe		
Maison de ville	11-13 rue Beauvoisine	Fin XVIIIe		
Maison de ville	19 rue Beauvoisine	XVIIIe		

PLAN LOCAL D'URBANISME DE ROUEN - RÉGLEMENT - BATIMENTS D'INTERÊT PATRIMONIAL
RIVE DROITE – CENTRE OUEST

Maison de ville	37-39 rue Beauvoisine	XVIIIe		
Maison de ville	41 rue Beauvoisine	XVIIe		
Maison de ville	43 rue Beauvoisine	XVIIe		
Maison de ville	45 rue Beauvoisine	Milieu XVIIIe		
Hôtel	55 rue Beauvoisine	XVIIe		
Maison de ville	57 rue Beauvoisine	Fin XIXe		
Maison de ville	64 rue Beauvoisine	1691		
Maison de ville	66 rue Beauvoisine	Milieu XIXe		

















PLAN LOCAL D'URBANISME DE ROUEN - RÈGLEMENT - BATIMENTS D'INTERÊT PATRIMONIAL
RIVE DROITE – CENTRE OUEST

Immeuble collectif	73 rue Beauvoisine	Fin XIXe		
Maison de ville	80-82 rue Beauvoisine	Fin XVIe		
Maison de ville	110 rue Beauvoisine	XVIIe		
Maison de ville	115-117 rue Beauvoisine/ 2-2 bis rue d'Ecosse	XVIIIe		
Hôtel	127-127bis rue Beauvoisine	XVIIIe		
Maison de ville	138 rue Beauvoisine	XVIIe		
Maison de ville	145 rue Beauvoisine	XVIIe		

PLAN LOCAL D'URBANISME DE ROUEN - RÉGLEMENT - BATIMENTS D'INTERÊT PATRIMONIAL
RIVE DROITE – CENTRE OUEST

Maison de ville	146 rue Beauvoisine	Fin XIXe		
Maison de ville	147-149 rue Beauvoisine	XVIIe		
Maison de ville	151 rue Beauvoisine	XVe		
Immeuble collectif (ancien couvent des Bénédictines de Bellefonds)	157-159 rue Beauvoisine	1786		
Maison de ville	168-170 rue Beauvoisine	XVIe		
Maison de ville	171 rue Beauvoisine	XVe		
Maison de ville	180 rue Beauvoisine	XVIIe		















PLAN LOCAL D'URBANISME DE ROUEN - RÈGLEMENT - BATIMENTS D'INTERÊT PATRIMONIAL
RIVE DROITE - CENTRE OUEST

Maison de ville	186 rue Beauvoisine	Début XVIIIe		
Ancien amphithéâtre de lettres et de sciences	198 rue Beauvoisine	Milieu XIXe		
Maison de ville	4 rue Beffroy	XVIe		
Maison de ville	5 rue Beffroy	XVIe		
Maison de ville	10-12 rue Beffroy	XVIIe		
Maison de ville	14 rue Beffroy	Milieu XIXe		
Hôtel	20 rue Beffroy	1710		
Maison de ville	29 rue Beffroy	XIXe		

PLAN LOCAL D'URBANISME DE ROUEN - RÈGLEMENT - BATIMENTS D'INTERÊT PATRIMONIAL
RIVE DROITE - CENTRE OUEST

Maison de ville	33 rue Beffroy	XVIIe-XIXe		
Maison de ville	37-39 rue Beffroy	XVe		
Maison de ville	38 rue Beffroy	XVIe		
Maison de ville	41 rue Beffroy	1614		
Maison de ville	43 rue Beffroy	XVe		
Maison de ville	18 boulevard des Belges	Milieu XIXe		
Hôtel	20-22 boulevard des Belges	Milieu XIXe		

PLAN LOCAL D'URBANISME DE ROUEN - RÈGLEMENT - BATIMENTS D'INTERÊT PATRIMONIAL
RIVE DROITE – CENTRE OUEST

Immeuble collectif	38 boulevard des Belges	XIXe		
Hôtel	80 boulevard des Belges	Fin XVIIIe		
Maison de ville	16 rue des Bons-Enfants	1697		
Maison de ville	110 rue des Bons-Enfants	XV-XVIIe		
Théâtre des Arts	Quai de la Bourse/ 7 rue du Docteur-Rambert	1953-1962		
Palais des Consuls	7 quai de la Bourse	1945-1954		
Maison de ville	42 rue Bouvreuil	Fin XIXe		

PLAN LOCAL D'URBANISME DE ROUEN - RÈGLEMENT - BATIMENTS D'INTERÊT PATRIMONIAL
RIVE DROITE – CENTRE OUEST

Immeuble collectif	47 rue Bouvreuil/ 4 rue du Baillage	Milieu XIXe		
Maison de ville	56 rue Bouvreuil	XIXe		
Maison de ville	59b-61-63 rue Bouvreuil	XVIIIe		
Maisons de ville	1-3 rue des Carmélites	XVIIe		
Maisons de ville	2bis-6 rue des Carmélites	XVIIe		
Maison de ville	21 rue des Carmélites	XVIIe		
Maison de ville	35 rue Cauchoise	Milieu XVIIe		

PLAN LOCAL D'URBANISME DE ROUEN - RÈGLEMENT - BATIMENTS D'INTERÊT PATRIMONIAL
RIVE DROITE – CENTRE OUEST

Maison de ville	39 rue Cauchoise	XVIIe		
Hôtel	47 rue Cauchoise	1631		
Maison de ville	53 rue Cauchoise	XVIIe		
Maison de ville	54 rue Cauchoise	XVe		
Maison de ville	58-60 rue Cauchoise	XVIIIe		
Immeuble collectif	76 rue Cauchoise	Fin XIXe		
Maison de ville	87 rue Cauchoise	XVIIIe		

PLAN LOCAL D'URBANISME DE ROUEN - RÈGLEMENT - BATIMENTS D'INTERÊT PATRIMONIAL
RIVE DROITE – CENTRE OUEST

Maison de ville	89-91 rue Cauchoise	XVIIe	
Hôtel	2-4 rue Charles-Lenepveu	XIXe	
Hôtel	12-14 rue Charles-Lenepveu	XVIIIe	
Maison de ville	5 rue de la Cigogne	XVIIIe	
Maison de ville	9 rue de la Cigogne	XVIe	
Hôtel	23 rue du Cordier	XVIIIe	
Hôtel	17 rue de Crosne/ 33 rue de Fontenelle	Fin XVIIIe	
Hôtel	30 rue de Crosne	XIXe	














PLAN LOCAL D'URBANISME DE ROUEN - RÈGLEMENT - BATIMENTS D'INTERÊT PATRIMONIAL
RIVE DROITE – CENTRE OUEST

Maison de ville	14 rue Dinanderie	1739		
Maison de ville	2 place du Docteur-Alfred-Cerné	XIXe		
Maison de ville	7 place du Docteur-Alfred-Cerne	XVIIe		
Maison de ville	11 place du Docteur-Alfred-Cerne	XVIIe		
Hôtel	1 rue du Donjon	1906		
Hôtel	3-3bis rue du Donjon	Début XXe		
Hôtel	5 rue du Donjon	1912		

PLAN LOCAL D'URBANISME DE ROUEN - RÈGLEMENT - BATIMENTS D'INTERÊT PATRIMONIAL
RIVE DROITE – CENTRE OUEST

Maison	6 rue du Donjon	Vers 1900		
Hôtel Badin	9 rue du Donjon	1912		
Immeuble collectif	10-12 rue Dulong	Milieu XIXe		
Maison de ville	23 rue Dulong	Milieu XIXe		
Maison de ville	1-3 rue de l'Ecole	XVIIe		
Maison de ville	4 rue de l'Ecole	XVIIe		
Maison de ville	8 rue de l'Ecole	XVIIe		

PLAN LOCAL D'URBANISME DE ROUEN - RÈGLEMENT - BATIMENTS D'INTERÊT PATRIMONIAL
RIVE DROITE – CENTRE OUEST

Maison de ville	12-12bis rue de l'Ecole	XVe		
Maison de ville	23 rue de l'Ecole	XVIIe		
Hôtel	1 rue d'Ecosse	XVIIIe		
Portail	3 rue d'Ecosse	XVIIe		
Hôtel	8 rue d'Ecosse	XVIIIe		
Hôtel de Reuille ou hôtel de Montault Ancienne clinique de la Compassion et chapelle	10 rue d'Ecosse	XVIIIe et 1873		
Maison de ville	8 rue de l'Ecureuil	XVIIe		














PLAN LOCAL D'URBANISME DE ROUEN - RÈGLEMENT - BATIMENTS D'INTERÊT PATRIMONIAL
RIVE DROITE - CENTRE OUEST

Maison de ville	10 rue de l'Ecureuil	XVIIe		
Maison de ville	12 rue de l'Ecureuil	XVIIe		
Hôtel	14 rue de l'Ecureuil	Milieu XVIIe		
Bureaux et entrepôt	4 rue de Fontenelle	1 ^{re} moitié XIXe		
Immeuble collectif	7 rue de Fontenelle	2 ^e moitié XIXe		
Immeuble collectif	10 rue de Fontenelle	Fin XVIIIe		
Immeuble collectif	10 bis rue de Fontenelle	Fin XVIIIe		

PLAN LOCAL D'URBANISME DE ROUEN - RÈGLEMENT - BATIMENTS D'INTERÊT PATRIMONIAL
RIVE DROITE – CENTRE OUEST

Hôtel	14 rue de Fontenelle	XVIIIe		
Maison de ville	2 rue Ganterie	XVe-XVIIe		
Maison de ville	16 rue Ganterie	XVIIIe		
Maison de ville	20 rue Ganterie	Début XVIIe		
Maison de ville	24 rue Ganterie	Début XVIIe		
Maison de ville	45 rue Ganterie	1735		
Maison de ville	82 rue Ganterie	XVIe		
Maison de ville	85 rue Ganterie	Début XVe		

PLAN LOCAL D'URBANISME DE ROUEN - RÈGLEMENT - BATIMENTS D'INTERÊT PATRIMONIAL
RIVE DROITE – CENTRE OUEST

Maison de ville	91 rue Ganterie	XVIIe-XIXe		
Maison de ville	93 rue Ganterie	Vers 1700		
Maison de ville	102 rue Ganterie	XVIe		
Maison de ville	11bis place du Général-de-Gaulle/ 2 rue de l'Hôpital	XVIIe		
Immeuble collectif	45 place du Général-de-Gaulle	Milieu XIXe		
Maison de ville	47 place du Général-de-Gaulle	Milieu XIXe		
Grand magasin	25 rue Grand-Pont/ rue du Général-Leclerc	Vers 1950		

PLAN LOCAL D'URBANISME DE ROUEN - RÉGLEMENT - BATIMENTS D'INTERÊT PATRIMONIAL
RIVE DROITE – CENTRE OUEST

Immeuble collectif et bureaux de la Compagnie Générale de Navigation	11-13-15 rue d'Harcourt	2 ^e moitié XIXe		
Immeuble collectif	21-23 rue d'Harcourt/ 3 à 11 rue Anatole-France	1 ^{re} moitié XIXe		
Immeuble collectif	70 quai du Havre	1 ^{re} moitié XIXe		
Immeuble collectif	73-74 quai du Havre	1 ^{re} moitié XIXe		
Immeuble collectif	76 quai du Havre	1 ^{re} moitié XIXe		
Immeuble collectif	79 quai du Havre	1 ^{re} moitié XIXe		
Immeuble collectif	152 place Henri IV	XVIIIe		

PLAN LOCAL D'URBANISME DE ROUEN - RÈGLEMENT - BATIMENTS D'INTERÊT PATRIMONIAL
RIVE DROITE – CENTRE OUEST

Immeuble collectif	156-158 place Henri IV	XVIIIe		
Maison de ville	166 place Henri IV	XVe		
Hôtel du Tôt de Varneville	22 rue de l'Hôpital/ 10 rue des Arsins	1724-1725		
Immeuble collectif	30 rue de l'Hôpital	Fin XVIIIe		
Immeuble collectif	34 rue de l'Hôpital	Fin XVIIIe		
Immeuble collectif	36 rue de l'Hôpital	XVIe		
Immeuble collectif	9 rue Jean-Lecanuet/ Angle rue des Arsins	XIXe		

















PLAN LOCAL D'URBANISME DE ROUEN - RÈGLEMENT - BATIMENTS D'INTERÊT PATRIMONIAL
RIVE DROITE – CENTRE OUEST

Immeuble collectif	13 rue Jean-Lecanuet	XIXe		
Immeuble collectif	14 bis rue Jean-Lecanuet	1867		
Immeuble collectif	19 rue Jean-Lecanuet / Angle rue Beauvoisine	Vers 1930		
Hôtel	21 rue Jean-Lecanuet	XVIIIe		
Immeuble collectif	24 rue Jean-Lecanuet	1880		
Immeuble collectif	25 rue Jean-Lecanuet/ 25 rue de l'Ecole	Fin XIXe		
Hôtel	25 bis rue Jean-Lecanuet	Fin XVIIIe		

PLAN LOCAL D'URBANISME DE ROUEN - RÈGLEMENT - BATIMENTS D'INTERÊT PATRIMONIAL
RIVE DROITE – CENTRE OUEST

Immeuble collectif	43 rue Jean-Lecanuet	Fin XIXe		
Immeuble collectif	45 rue Jean-Lecanuet	1861		
Immeuble collectif	47 rue Jean-Lecanuet	Fin XIXe		
Immeuble collectif	57 rue Jeanne-d'Arc/ 2 rue des Bons-Enfants	Milieu XIXe		
Immeuble collectif	61 rue Jeanne-d'Arc	Fin XIXe		
Immeuble collectif	63 rue Jeanne-d'Arc	Milieu XIXe		
Immeuble collectif	65 rue Jeanne-d'Arc	1863		

PLAN LOCAL D'URBANISME DE ROUEN - RÈGLEMENT - BATIMENTS D'INTERÊT PATRIMONIAL
RIVE DROITE – CENTRE OUEST

Immeuble collectif	66 rue Jeanne-d'Arc	1866		
Immeuble collectif	68 rue Jeanne-d'Arc	1870		
Immeuble collectif	70 rue Jeanne-d'Arc	Fin XIXe		
Immeuble collectif	72 rue Jeanne-d'Arc	Vers 1900		
Immeuble collectif	72 rue Jeanne-d'Arc	1911		
Immeuble collectif	75 rue Jeanne-d'Arc	Milieu XIXe		
Maison de ville	89 rue Jeanne-d'Arc	Fin XIXe		
Immeuble collectif	90 rue Jeanne-d'Arc/ 49 rue Jean-Lecanuët	Milieu XIXe		

PLAN LOCAL D'URBANISME DE ROUEN - RÈGLEMENT - BATIMENTS D'INTERÊT PATRIMONIAL
RIVE DROITE – CENTRE OUEST

Immeuble collectif	102 rue Jeanne-d'Arc	Vers 1900		
Immeuble collectif	104-106 rue Jeanne-d'Arc	1906		
Grande maison	45-47 rue Louis-Ricard	Fin XIXe		
Ancien amphithéâtre de lettres et sciences	55 rue Louis-Ricard (voir 198 rue Beauvoisine)	XIXe		
Musée des Beaux-Arts	Esplanade Marcel Duchamp	1879-1888		
Immeuble collectif	15-15 bis boulevard de la Marne/ 10 rue Alain-Blanchard	Milieu XIXe		
Hôtel	59 boulevard de la Marne	1906		
Hôtel	61-63 boulevard de la Marne	Milieu XIXe		




PLAN LOCAL D'URBANISME DE ROUEN - RÈGLEMENT - BATIMENTS D'INTERÊT PATRIMONIAL
RIVE DROITE – CENTRE OUEST

Immeuble collectif	1 rue de Montbret	XVIIIe		
Immeuble collectif	3 rue de Montbret	XVIIe		
Immeuble collectif	5 rue de Montbret	XVIIe- XIXe		
Immeuble collectif	42 rue de Montbret	XVIe		
Grande maison	6 rue Morand	Vers 1900		
Hôtel	9 rue Morand	Fin XIXe		
Maison de ville	4 rue Percière	1670		





PLAN LOCAL D'URBANISME DE ROUEN - RÈGLEMENT - BATIMENTS D'INTERÊT PATRIMONIAL
RIVE DROITE – CENTRE OUEST

Immeuble collectif	6-10 rue Percière	XVIIe		
Immeuble collectif	7 rue Percière	XVIIe		
Immeuble collectif	9 rue Percière	XVe-XVIIe		
Immeuble collectif	20 rue Percière	XVIIe-XVIIIe		
Maison de ville	52 rue Percière	XVIIe		
Maison de ville	2 rue du Petit-Porche	XVIIe-XVIIIe		
Maison de ville	8-10 rue du Petit-Porche	XVIe-XVIIe		
Maison de ville	12 rue du Petit-Porche	XVIIe		












PLAN LOCAL D'URBANISME DE ROUEN - RÈGLEMENT - BATIMENTS D'INTERÊT PATRIMONIAL
RIVE DROITE – CENTRE OUEST

Hôtel	13 rue Racine	Début XIXe		
Hôtel	15 rue Racine	Vers 1900		
Hôtel	2 place Restout/ 1 place Saint-Godard	XVIIe- XIXe		
Maison de ville	8 place Restout	XVIe		
Maison de ville	10 place Restout	Milieu XIXe		
Maison de ville	14 place Restout	XVIIIe		
Ancien couvent des Bénédictines de Saint-Louis	Place de la Rougemare	Fin XVIIe		

PLAN LOCAL D'URBANISME DE ROUEN - RÈGLEMENT - BATIMENTS D'INTERÊT PATRIMONIAL
RIVE DROITE – CENTRE OUEST

Hôtel	4 place de la Rougemare	XVIIIe		
Maison de ville	8 place de la Rougemare	1898		
Hôtel	10 place de la Rougemare	XVIIe		
Hôtel	12 place de la Rougemare	Fin XVIIIe		
Hôtel	16 place de la Rougemare	Fin XVIIIe		
Maison de ville	18 place de la Rougemare	XVIIe		
Maison de ville	24 place de la Rougemare	XVIe		







PLAN LOCAL D'URBANISME DE ROUEN - RÈGLEMENT - BATIMENTS D'INTERÊT PATRIMONIAL
RIVE DROITE – CENTRE OUEST

Immeuble collectif	39 place de la Rougemare	XVIIe		
Immeuble collectif	47-49 rue Saint-Eloi	XVIIIe		
Hôtel	10 rue Saint-Jacques	XVIIIe		
Maison de ville	12 rue Saint-Jacques	Début XIXe		
Vestiges du palais du Président du Parlement (portail)	Rue Saint-Lô	1717		
Collège Camille Saint-Saëns (bâtiment principal)	22 rue Saint-Lô	Début XXe		
Immeuble collectif	50 rue Saint-Lô	Vers 1900		
Immeuble collectif	54 rue Saint-Lô	Vers 1900		

PLAN LOCAL D'URBANISME DE ROUEN - RÈGLEMENT - BATIMENTS D'INTERÊT PATRIMONIAL
RIVE DROITE - CENTRE OUEST











Maison de ville	2 rue de la Seille	1878		
Hôtel	3- 5 rue de la Seille	XVIIIe		
Maison de ville	4 rue de la Seille	Fin XVIIIe		
Hôtel	6-6 bis rue de la Seille	XVIIe- XIXe		
Hôtel	7 rue de la Seille	XVIIIe		
Hôtel de Villequier	8-10-10 bis rue de la Seille	Fin XVIIIe		
Immeuble collectif	14 rue de la Seille	XVIIe		

PLAN LOCAL D'URBANISME DE ROUEN - RÈGLEMENT - BATIMENTS D'INTERÊT PATRIMONIAL
RIVE DROITE – CENTRE OUEST

Hôtel	15A-15 rue de la Seille	Fin XVIIIe		
Hôtel	16 rue de la Seille	XVIIIe		
Immeuble collectif	20 rue de la Seille	XIXe		















LISTE DES BÂTIMENTS D'INTERÊT PATRIMONIAL*








Rive droite – Centre est (ville intra muros à l'est de l'axe République–Louis-Ricard)

Type	Adresse	Date	Photographie	
Immeuble collectif	1 place du 39 ^e Régiment-d'Infanterie	Fin XIXe		
Maison de ville	9bis rue Abbé-de-l'Epée	Fin XVIIIe		
Maison de ville	27-31 rue Abbé-de-l'Epée	XVIIe		
Maison de ville	54 rue Abbé-de-l'Epée	XVIIe		
Maison de ville	1-3 rue Aimable-Floquet	1651		








*NB : Les bâtiments classés comme Monuments Historiques ou inscrits sur l'inventaire supplémentaire des Monuments Historiques ne figurent pas dans la présente liste. La liste des Monuments Historiques se trouve dans les annexes du PLU.


Maison de ville	2 rue Aimable-Floquet	XVIe		
Maison de ville	4 rue Aimable-Floquet	XVIIe		
Immeuble collectif	4 rue Alsace-Lorraine	Fin XIXe		
Immeuble collectif	51 rue d'Amiens	1883		
Immeuble collectif	55 rue d'Amiens	Fin XIXe		
Immeuble collectif	10-12 rue Armand-Carel	Milieu XIXe		
Immeuble collectif	48 rue Armand-Carel	Fin XIXe		






Immeuble collectif	33-41 rue des Augustins	1939		
Hôtel	11-17 rue Bourg-l'Abbé	XVIIe		
Maison de ville	12 rue Bourg-l'Abbé	XVe		
Chapelle des Minimes	14 rue Bourg-l'Abbé/14 rue des Minimes	XIXe		
Maison de ville	16 rue Bourg-l'Abbé	XVIIe		
Hôtel	19 rue Bourg-l'Abbé	Fin XVIIe		
Bâtiment administratif	27-29 rue Bourg-l'Abbé	Vers 1930		







Maison de ville	16 rue des Capucins	Début XIXe		
Maison de ville	19 rue des Capucins	XVIIIe		
Ancien hôpital (dépendance)	20 rue des Capucins	Fin XIXe		
Ancienne chapelle des Ursulines	21 rue des Capucins	Milieu XVIIe		
Maison de ville	2 rue Caron	XVIIe		
Maisons de ville	2 à 4 rue de Cideville/ 6 à 8 rue Louis-Brune	1900		
Maison de ville	12 bis rue de la-Cigogne-du-Mont	XVIIe		















Ancien couvent des Sœurs du Bon-Pasteur	17 rue de la-Cigogne-du-Mont	XVIIe		
Maison de ville	13 rue du Clos-des-Marqueurs	XVe-XVIe		
Maison de ville	5-7 rue Coignebert	XVIIe		
Maison de ville	9 rue Coignebert	XVe		
Maison de ville	10 rue Coignebert	XVIIIe		
Portail	29 rue Coignebert	XVIIe		
Maison de ville	30 rue Coignebert	XVIIIe		















Maison de ville	31 rue Coignebert	XVIIe	
Maison de ville	51 rue Coignebert	1 ^{re} moitié XVIIIe	
Fontaine de la Croix-de-Pierre	Place de la Croix-de-Pierre	1872	
Maison de ville	8 et 10 rue des Deux-Anges	XVe	
Maison de ville	10 rue du Docteur-Blanche	XVIIIe	
Ancienne fabrique	8 rue Eau-de-Robec	Milieu XIXe	
Immeuble collectif	10 rue Eau-de-Robec	Fin XVIIIe	

Maison de ville	12 rue Eau-de-Robec	Fin XVIIIe	
Maison de ville	14 rue Eau-de-Robec	Milieu XVIIIe	
Ancien couvent	18 rue Eau-de-Robec	XVIIIe	
Maison de ville	26 rue Eau-de-Robec	Fin XVIIIe	
Maison de ville	28 rue Eau-de-Robec	Vers 1800	
Ancienne fabrique	30 à 34 rue Eau-de-Robec	Fin XVIIIe	
Ancienne fabrique	40 rue Eau-de-Robec	XVIIIe	

Maison de ville	54 rue Eau-de-Robec	XVIIe		
Maison de ville	59 rue Eau-de-Robec	Fin XVIIIe		
Maison de ville	63-67 rue Eau-de-Robec	Milieu XVIIIe		
Maison de ville	64 rue Eau-de-Robec	Fin XVIIIe		
Maison de ville	69-71 rue Eau-de-Robec	Fin XVIIIe		
Maison de ville	73 rue Eau-de-Robec	Milieu XVIIIe		
Maison de ville	80 rue Eau-de-Robec	Milieu XVIIIe		









Maison de ville	84 rue Eau-de-Robec	Milieu XVIIIe		
Maison de ville	88 rue Eau-de-Robec	Milieu XVIIIe		
Maison de ville	92b rue Eau-de-Robec	1647		
Maison de ville	94 rue Eau-de-Robec	Milieu XVIIIe		
Maison de ville	100 rue Eau-de-Robec	XVIIIe		
Maison de ville	110 rue Eau-de-Robec	XVIIIe		
Maison de ville	112 rue Eau-de-Robec	Fin XVIIIe		

Maison de ville	113-115 rue Eau-de-Robec	XVIIIe		
Maison de ville	117 rue Eau-de-Robec	XVIIIe		
Maison de ville	119 rue Eau-de-Robec	XVIIIe		
Maison de ville	121 rue Eau-de-Robec	XVIIe		
Maison de ville	123 rue Eau-de-Robec	XVIIIe		
Grande maison	boulevard Gambetta (dans l'enceinte du CHU)	XVIIe		
Immeuble collectif (ancienne fabrique)	53 à 55 boulevard Gambetta	Début XIXe		

Bâtiment administratif	Place du Général-de-Gaulle (angle nord-est)	XIXe		
Centre Communal d'Action Sociale	2 rue de Germont	Vers 1930		
Chapelle Sainte-Marie	18 rue de Joyeuse	Fin XIXe		
Maison de ville	11 rue Lamauve	XVIIIe		
Maison de ville	38 rue Louis-Ricard	Fin XVIIIe		
Maison de ville	2 rue Macé	XVIIIe		
Immeuble collectif	120-122 rue Martainville	1886		

Maison de ville	13 rue du Maulévrier	XVIIe		
Maison de ville	15 rue du Maulévrier	XVIIe		
Maison de ville	rue du Maulévrier	XVIIe		
Maison de ville	rue du Maulévrier	XVIIe		
Maison de ville	45 rue du Maulévrier	XVIIe		
Maison de ville	47 rue du Maulévrier	XVIIe		
Immeuble collectif	40 rue des Minimes	Milieu XVIIIe		















Maison de ville	62 rue des Minimes	XVIIIe		
Maison de ville	5 rue Orbe	XVIIe		
Hôtel de Lestanville	83 rue Orbe	XVIIIe		
Immeuble collectif	85-89 rue Orbe	1636		
Immeuble collectif	100 rue Orbe	XVIIe		
Maison de ville	116 rue Orbe	XVIe et XVIIe		
Maison de ville	118 rue Orbe	XVIe		

Maison de ville	138 rue Orbe	XVIe		
Maison de ville	32 avenue de la Portes-des-Champs	Vers 1880		
Maisons de ville	2 à 6 rue Poussin	XVIe		
Maison	31 rue Poussin	XIXe		
Maison de ville	1 rue des Requis	XVIIe		
Maison de ville	3 rue des Requis	XVIIe		
Maison de ville	14 rue des Requis	Milieu XVe		

Chapelle du couvent des Sœurs de la congrégation de Saint-Joseph	24 rue des Requis	1898		
Hôtel	29 rue des Requis	Fin XVIIe		
Maison de ville	5 rue de la Roche	XVIe		
Immeuble collectif	3 rue Saint-Hilaire	Vers 1840		
Immeuble collectif	23-25 rue Saint-Hilaire	Fin XVIIIe		
Immeuble collectif	31 rue Saint-Hilaire	Vers 1830		
Fontaine des Pénitents	48 rue Saint-Hilaire	Début XVIIIe		

Immeuble collectif	55 rue Saint-Hilaire	XVIIe	
Immeuble collectif	116 rue Saint-Hilaire	Milieu XIXe	
Immeuble collectif	119-123 rue Saint-Hilaire	XVIIe	
Ancien hôpital Saint-François des Incurables	122 rue Saint-Hilaire	1708	
Maison de ville	137 rue Saint-Hilaire	XVIIe	
Immeuble collectif	139-141 rue Saint-Hilaire	Milieu XVIIIe	
Immeuble collectif	157 rue Saint-Hilaire	Milieu XVIIIe	

Immeuble collectif	25 place Saint-Marc	1882		
Immeuble collectif	27 place Saint-Marc	1881		
Maisons de ville	8-10 rue Saint-Nicaise	XVIIe		
Maison de ville	25 rue Saint-Nicaise	Milieu XVe		
Maison de ville	27 rue Saint-Nicaise	XVIe-XVIIIe		
Maison de ville	38-40 rue Saint-Nicaise	XVIe		
Maison de ville	47-49 rue Saint-Nicaise	XVe		

Maison de ville	59 rue Saint-Nicaise	XVIIe et XVIIIe		
Maison de ville	15 rue Saint-Vivien	XVIe		
Maison de ville	25 rue Saint-Vivien	XVIIe		
Maison de ville	29 rue Saint-Vivien	XVIIe		
Maison de ville	31-35 rue Saint-Vivien	1ère moitié XIXe		
Immeuble collectif (façade en partie)	41 rue Saint-Vivien	1ère moitié XVIIe		
Maison de ville	57 rue Saint-Vivien	XVe		











Maison de ville	59 rue Saint-Vivien	1 ^{re} moitié XVIIe		
Maison de ville	61 rue Saint-Vivien	XIVe		
Chapelle	6 rue Sainte-Claire	XIVe		
Maison de ville	3 rue Sainte-Geneviève-du-Mont	XVIIe		
Maison de ville	29-31 boulevard de Verdun	Vers 1800		
Maison	3 boulevard de l'Yser	1900		
Maison de ville	103 boulevard de l'Yser	Milieu XIXe		

Maison de ville	107 boulevard de l'Yser	Milieu XIXe	
-----------------	-------------------------	-------------	--















LISTE DES BÂTIMENTS D'INTERÊT PATRIMONIAL *

Rive droite – Est

(ville extra muros à l'est des boulevards et de la route de Neufchâtel)

Type	Adresse	Date	Photographie	
Maison	24 rampe Beauvoisine	1911		
Maison de ville	54 rampe Beauvoisine	Début XIXe		
Maison	1 rue de Bihorel	Milieu XIXe		
Maison	5 rue de Bihorel	1907		
Portail	10 rue de Bihorel	1913		

*NB : Les bâtiments classés comme Monuments Historiques ou inscrits sur l'inventaire supplémentaire des Monuments Historiques ne figurent pas dans la présente liste. La liste des Monuments Historiques se trouve dans les annexes du PLU.

Maison	11 rue de Bihorel	Fin XIXe			
Immeuble	26-28 rue de Bihorel	1899			
Maison	62 rue de Bihorel	Fin XIXe			
Maison	83 rue de Bihorel	Milieu XIXe			
Maison	117 rue de Bihorel	Milieu XIXe			
Immeuble collectif	4 route de Bonsecours	Fin XIXe			
Maison	27 route de Bonsecours	XIXe			














Monument aux Morts des forains	Place du Boulingrin	1931	
Maison de ville	6 place du Boulingrin	1897	
Maison	8 place du Boulingrin	Vers 1900	
Eglise Sainte- Claire	Rue César Frank	1973	
Maison	15-17 rue du Champs-du-Pardon	1856	
Ancienne usine textile Fromage	Route de Darnétal	Milieu XIXe	
Immeuble collectif (bâtiment sur rue et bâtiment perpendiculai- re côté Robec)	139-141 route de Darnétal	Début XIXe	






PLAN LOCAL D'URBANISME DE ROUEN - RÈGLEMENT - BATIMENTS D'INTERÊT PATRIMONIAL – RIVE DROITE - EST

Immeuble collectif (ancienne fabrique)	277 route de Darnétal	1840		
Immeuble collectif (ancienne fabrique) Bâtiment sur rue et aile côté Robec	315 et 317 route de Darnétal	Milieu XVIIIe		
Immeuble collectif	345 et 347 route de Darnétal	Fin XVIIIe		
Maison	84 rue Descroizilles	Vers 1900		
Maison	4 rue Dieutre	Vers 1920		
Maison	8 rue Dieutre	Vers 1900		
Maison	11 bis rue Dieutre	1930		
Maison	7 rue du Docteur-Léonard	1931		

PLAN LOCAL D'URBANISME DE ROUEN - RÈGLEMENT - BATIMENTS D'INTERÊT PATRIMONIAL – RIVE DROITE - EST

Ancienne salle paroissiale	4 rue du Docteur- Payenneville	Vers 1930			
Chapelle (couvent des Dames d'Ernemont)	7 rue d'Ernemont/ 14 route de Neufchâtel	1843			
Maison de ville	40 rue d'Ernemont	Années 1940			
Maison	67 rue d'Ernemont	1846			
Fontaine Tolmer	Rue François- Couperin	Vers 1970			
Maison	7 rue Frédéric-Berat	1911			
Maison	2 rue des Frères- Nicolle	Vers 1900			















Maison	28 boulevard Gambetta	1904			
Maison	1 rue Georges-Bouctot	1914			
Maison	2 avenue Georges-Métayer	1912			
Maison de ville	29 avenue Georges-Métayer	Fin XIXe			
Maison	20 route de Neufchâtel	Vers 1900			
Maison	50 route de Neufchâtel	XIXe			
Maison	30 rue Grieu	Vers 1930			







Immeuble collectif	100 à 104 rue Grieu	Vers 1930	
Château d'eau	Rue Guillaume-Apollinaire	Vers 1970	
Maison	2 place Gustave-Robert	Vers 1900	
Eglise Saint-François-d'Assises	Rue Henri-Dunant	Vers 1970	
Maison	18 rue Henri-Lafosse	Fin XIXe	
Maison	32 rue Hyacinthe-Langlois	1920	
Maison	4B rue Jouvenet	Vers 1900	















PLAN LOCAL D'URBANISME DE ROUEN - RÈGLEMENT - BATIMENTS D'INTERÊT PATRIMONIAL – RIVE DROITE - EST













Maison	48 rue Jouvenet	1908	
Maison	11 rue Louis-Bouilhet	1890	
Maison	15 rue Louis-Bouilhet	Fin XIXe	
Maison	38 rue Louis-Bouilhet	1913	
Maison	44 et 44 bis rue Louis-Bouilhet	1906	
Maison	11 rue Louis-Dubreuil	1913	
Ancienne fabrique	37 rue de Lyons-la-Forêt	XIXe	

Maison	4 rue des Marronniers	2 ^e moitié XIXe et 1905		
Maison	134 route-de-Neufchâtel	Vers 1900		
Maison	24 rue du Nord	Fin XIXe		
Eglise Saint-Joseph	29 rue du Nord	Fin XIXe		
Maison	6 chemin des Noyers	Fin XIXe		
Maison	16 rue d'Ornay	Vers 1925		
Moulin de la Pannevert	1 rue de la Pannevert	XVIe-XVIIIe		

Eglise Saint-Hilaire	Rue du Parvis-de-l'Eglise-Saint-Hilaire	1875-1878			
Vestiges Chartreuse (mur)	Rue de la Petite-Chartreuse	XVe			
Vestiges Chartreuse de la Rose (transformés en séchoir) 2 bâtiments.	Rue de la Petite-Chartreuse	XVe-XVIe			
Moulin du Marc-d'Argent	3 rue des Petites-Eaux-du-Robec	Fin XVIIIe			
Maison de maraîcher	15 rue des Petites-Eaux-du-Robec	Début XIXe			
Maison	18 rue des Petites-Eaux-du-Robec	1935			
Maison	21 rue des Petites-Eaux-du-Robec	Fin XVIIIe			

Maison du poète	25 rue des Petites-Eaux-du-Robec	XIXe			
Maison	2 rue des Pleins-Champs	1904			
Maison	3 rue des Pleins-Champs	Début XIXe			
Maison	4 rue des Pleins-Champs	Vers 1900			
Maison	8 rue des Pleins-Champs	1886			
Entrepôt	Quai du Pré-aux-Loups	XIXe			
Maison	27 rue de Reims	Début XXe			

Maison	33 rue de Reims	2 ^e moitié XIXe		
Maison	35 rue de Reims	2 ^e moitié XIXe		
Maison	43 rue de Reims	1861		
Moulin Saint-Gilles et maison	13 rue Saint-Gilles	Moulin XVIIe et XVIIIe Maison fin XIXe		
Maison	18 rampe Saint-Hilaire	1927		
Maison	34 rampe Saint-Hilaire (façade remontée)	XVe / 1936		
Maison	44 rampe Saint-Hilaire	1935		

Ancien établissement religieux	67 place Saint-Paul (côté Quai du Pré-aux-Loups)	Fin XIXe			
Maison	67 place Saint-Paul (côté quai du Pré-aux-Loups)	Fin XVIIIe			
Eglise Saint-Paul	Place Saint-Paul	1891-1896			
Maison	9 rue Sœur-Marie-Ernestine	XIXe			
Moulin des Dames de Saint Amand	2 rue du Tour	XIXe			
Maison	14 rue du Tour	XIXe			

LISTE DES BÂTIMENTS D'INTERÊT PATRIMONIAL *

Rive gauche



Type	Adresse	Datation	Photographies	
Immeuble collectif	11 à 15 rue Abbé-Lemire	Vers 1960		
Maison	33 rue Alexandre-Barrabé	Vers 1920		
Maisons de ville	9 à 15 rue Blaise-Pascal	1891		
Sculptures	Pont Boieldieu	1955		
Monument à la Victoire	Place Carnot	1924		















*NB : Les bâtiments classés comme Monuments Historiques ou inscrits sur l'inventaire supplémentaire des Monuments Historiques ne figurent pas dans la présente liste. La liste des Monuments Historiques se trouve dans les annexes du PLU.


Maison de ville	9 rue Dambourney	1904		
Maison de ville	26 rue Dambourney	1905		
Maison de ville	28 rue Dambourney	1904		
Hôtel	35 rue Desseaux	1907		
Orangerie	Jardin des Plantes, rue Dufay	1896		
Maison	1 rue Dufay	Vers 1900		
Maison	3 rue Dufay	Vers 1900		

Maison	5 rue Dufay	1895		
Maison	6 rue Dufay	Vers 1900		
Maison	28 rue Dufay	Vers 1900		
Maison	44 rue Dufay	Vers 1930		
Presbytère	3 rue d'Elbeuf	Vers 1900		
Maison de ville	13bis rue d'Elbeuf	1908		
Maison	17 rue d'Elbeuf	Vers 1900		















Maison de ville	32 rue d'Elbeuf	Milieu XIXe			
Maison	36 rue d'Elbeuf	1904			
Maison	37 rue d'Elbeuf	Vers 1900			
Immeuble collectif	38 rue d'Elbeuf	1903			
Maison	45 rue d'Elbeuf	1893			
Ancien couvent des Bénédictines Hors-le-Pont	47 rue d'Elbeuf	1684-1732			
Ancien couvent ?	49 rue d'Elbeuf	XVIIe			

Maison de ville	59-59A rue d'Elbeuf	Début XIXe		
Ancienne filature	80 rue d'Elbeuf	1887		
Maison	84 rue d'Elbeuf	Milieu XVIIe		
Maisons de ville	107A et B rue d'Elbeuf	1912		
Maisons de ville	108A à 108C rue d'Elbeuf	Fin XIXe		
Silo à grains	Presqu'île Elie	1962-1967		
Maison	2 rue Georges-Cuvier	Fin XIXe		

Maison de ville	1 avenue de Grammont	Vers 1930		
Chapelle Saint-Silouane de l'Athos et Saint-Victrice	Rue de l'Industrie (Île Lacroix)	Fin XIXe		
Maison	26 rue de l'Industrie (Île Lacroix)	Vers 1900		
Maison	28 rue de l'Industrie (Île Lacroix)	Fin XIXe		
Bâtiments administratifs	66 Avenue Jacques-Chastellain (Île Lacroix)	Vers 1950		
Maison	10 rue Jacques-Daviel	1901		
Entrepôt maritime (hangar 106) et grues	Quai Jean-de-Béthencourt	Fin XIXe		

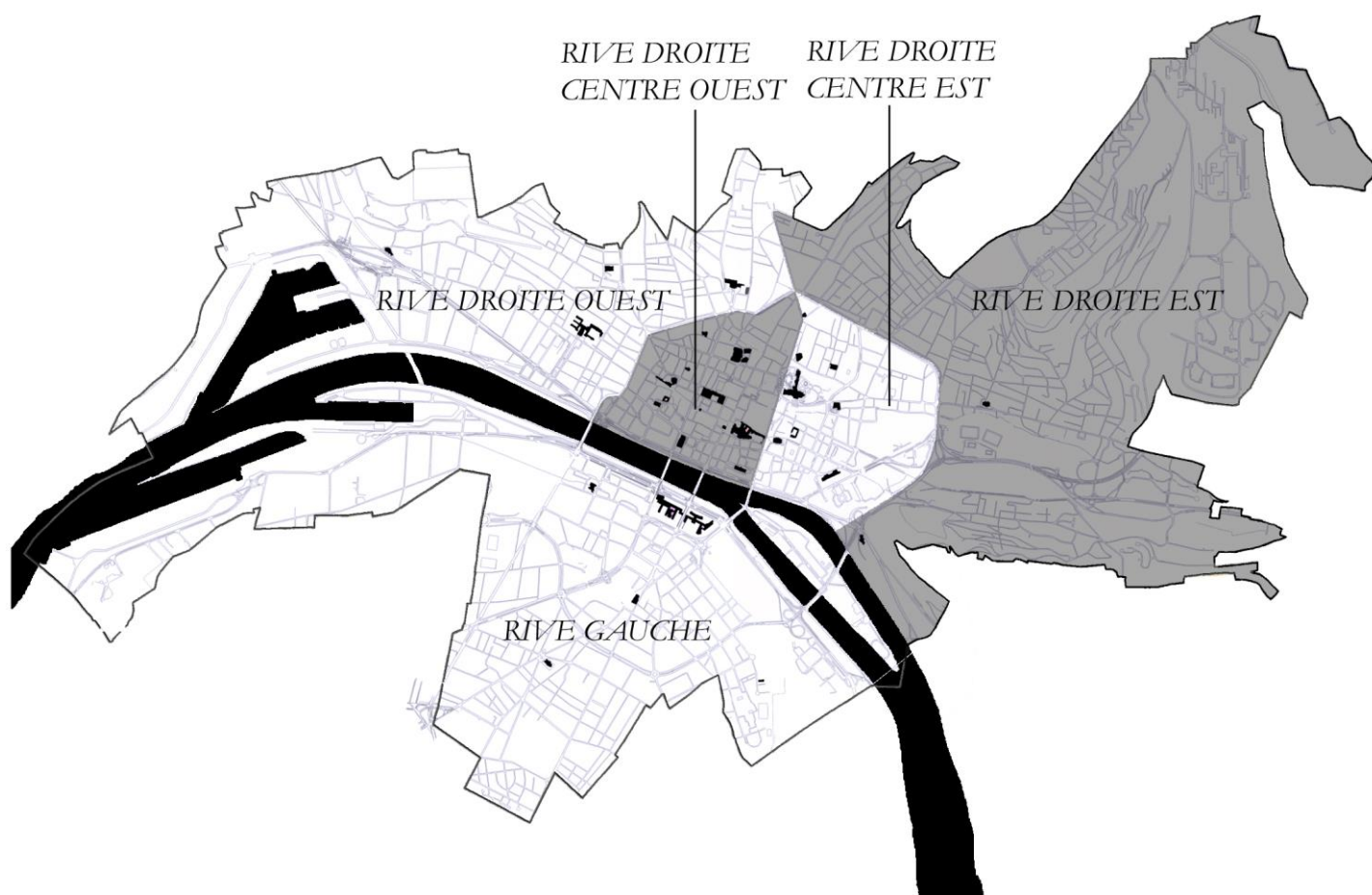
Tour-accumulateur hydraulique et hangar	Boulevard Jean-de-Béthencourt	1891 et vers 1950			
Maison	47 rue de Jussieu	1897			
Maison	74 rue Lafayette	Milieu XIXe			
Immeuble collectif	76 rue Lafayette	1899			
Immeuble collectif	87 rue Lafayette	1885-1889			
Immeuble collectif	88 place Le-Moyne-d'Iberville	1955			
Maison	64 rue Lethuillier-Pinel	Fin XIXe			

Pavillon (rez-de-chaussée)	Jardin des Plantes, avenue des Martyrs de la Résistance	XVIIIe		
Immeuble collectif	116 place des Martyrs-de-la-Résistance	Vers 1930		
Maison de ville	119 avenue des Martyrs-de-la-Résistance	Vers 1900		
Maison	120 avenue des Martyrs-de-la-Résistance	Vers 1930		
Maison	121 avenue des Martyrs-de-la-Résistance	Fin XIXe		
Maison	123 avenue des Martyrs-de-la-Résistance	Début XXe		
Maison	88 rue Méridienne	1868		

Manoir de la Motte (dépendance)	Rue de la Motte/ Avenue Jean-Rondeaux	XVIe		
Maison	Rue Octave-Crutel	Fin XIXe		
Immeuble collectif	Rue Pierre Chirol	1950		
Eglise Saint Clément	Place Saint-Clément	1870-1876		
Immeuble collectif	70 rue Saint-Julien	XVIIIe		
Maison de ville (anciens bureaux de fabrique ?)	176 rue Saint-Julien	1893		
Eglise paroissiale Saint-Sever	Place Saint-Sever	1856-1860		

Maison de ville	83 rue Saint-Sever	XVIIe		
Immeuble collectif	90 rue Saint-Sever	XVIIIe		
Immeuble collectif	146 rue Saint-Sever	Fin XVIIIe		
Anciens bureaux de fabrique	9 rue du Terrain	1926		
Immeuble collectif	11-13 rue Théophile-Meunier	Vers 1930		
Maison	2 rue du Vieux-Château	Vers 1900		
Maison	4 rue du Vieux-Château	1904		











LISTE DES ENSEMBLES BÂTIS D'INTERÊT PATRIMONIAL



LISTE DES ENSEMBLES BÂTIS D'INTERÊT PATRIMONIAL

Rive droite – Ouest

(ville extra muros à l'ouest des boulevards et de la route de Neufchâtel)








Localisation	Type	Photographies	
21 à 27 rue Achille-Flaubert/ 43 ter à 51 rue Stanislas-Girardin	Ensemble bâti cohérent intégrant deux ensembles bâtis homogènes. Maisons et maisons de ville.		
83 à 89 rue Amédée Dormoy	Ensemble bâti cohérent. Maisons.		
39 rue de l'Avalasse	Ensemble bâti homogène. Etablissement scolaire		
8 à 26 rue du Bel-Air	Ensemble bâti cohérent. Maisons.		
27 à 51 boulevard des Belges/ 1 à 3 et 2 rue du Contrat-Social	Ensemble bâti cohérent. Hôtels.		
7 à 12 rue Bertrand	Ensemble bâti cohérent. Maisons de ville.		









<p>1 à 17 et 2 à 16 rue Bouquet/</p>	<p>Ensemble bâti cohérent intégrant un ensemble bâti homogène.</p> <p>Maisons de ville.</p>		
<p>18 à 26 rue Bouquet/ 12 rue Pouchet</p>	<p>Ensemble bâti cohérent.</p> <p>Maisons de ville.</p>		
<p>29 à 43 rue Bouquet/ 1 rue de Blainville</p>	<p>Ensemble bâti homogène.</p> <p>Maisons de ville.</p>		
<p>32 à 36 rue Bouquet</p>	<p>Ensemble bâti cohérent.</p> <p>Maisons de ville.</p>		
<p>47 rue Bouquet/ 9 à 13 rue de Campulley</p>	<p>Ensemble bâti cohérent.</p> <p>Maisons de ville.</p>		
<p>54 à 58 rue Bouquet</p>	<p>Ensemble bâti cohérent.</p> <p>Maisons de ville.</p>		
<p>69 à 81 rue Bouquet</p>	<p>Ensemble bâti cohérent.</p> <p>Maisons de ville.</p>		

<p>28 à 44 rampe Bouvreuil</p>	<p>Ensemble bâti cohérent. Immeubles collectifs.</p>		
<p>5 à 23 et 8 à 22 rue de Brazza/ 62 rue Crevier</p>	<p>Ensemble bâti cohérent. Maisons de ville.</p>		
<p>25 à 29 impasse de Carville</p>	<p>Ensemble bâti homogène. Maisons de ville</p>		
<p>1 à 52 et 2 à 16bis rue du Champ-des- Oiseaux</p>	<p>Ensemble bâti cohérent. Maisons de ville.</p>		
<p>53 à 63 rue du Champ-des-Oiseaux</p>	<p>Ensemble bâti homogène. Maisons de ville.</p>		
<p>88 à 90 rue du Champ-des-Oiseaux</p>	<p>Ensemble bâti homogène. Centre diocésain (dont chapelle).</p>		
<p>147 B à 151 bis rue du Champ-des- Oiseaux</p>	<p>Ensemble bâti cohérent intégrant un ensemble bâti homogène. Maisons de ville.</p>		





<p>1 à 15 ter rue Charles-Besselièvre</p>	<p>Ensemble bâti cohérent intégrant un ensemble bâti homogène.</p> <p>Maisons et maisons de ville.</p>		
<p>1 à 7 rue Chasselièvre/ 83 place Jean-Baptiste-de-la-Salle</p>	<p>Ensemble bâti cohérent.</p> <p>Maisons de ville.</p>		
<p>21 à 59 rue Chasselièvre/ 10 à 14 rue Camille-Pissaro</p>	<p>Ensemble bâti cohérent intégrant deux ensembles bâtis homogènes.</p> <p>Maisons de ville et immeubles collectifs.</p>		
<p>60 à 68 rue Chasselièvre</p>	<p>Ensemble bâti cohérent.</p> <p>Maisons de ville.</p>		
<p>60 à 92 et 113 à 145 rue Chasselièvre/1 à 3 et 2 à 4 rue Auguste-Pradel</p>	<p>Ensemble bâti cohérent.</p> <p>Maisons.</p>		
<p>27 à 41 et 38-42 rue de Constantine/ 48 à 56 rue de Tanger</p>	<p>Ensemble bâti cohérent intégrant deux ensembles bâtis homogènes.</p> <p>Immeubles collectifs. Maisons.</p>		
<p>4 à 10 rue du Contrat-Social</p>	<p>Ensemble bâti cohérent.</p> <p>Immeubles collectifs.</p>		

PLAN LOCAL D'URBANISME DE ROUEN - ENSEMBLES BÂTIS D'INTERÊT PATRIMONIAL – RIVE DROITE - OUEST

<p>16 à 22 rue du Contrat-Social/ 2 rue de Carville/ 31 à 37 rue de Buffon</p>	<p>Ensemble bâti cohérent intégrant un ensemble bâti homogène.</p> <p>Immeubles collectifs.</p>	
<p>35 à 41 rue du Contrat-Social/ 1 à 5 rue Achille-Flaubert</p>	<p>Ensemble bâti cohérent.</p> <p>Maisons.</p> <p>Immeubles collectifs.</p>	
<p>1 à 15 et 2 à 24 rue Cousin/ 53 à 59 rue Verte</p>	<p>Ensemble bâti cohérent.</p> <p>Maisons.</p>	
<p>1 à 23 et 2 à 22 rue Crevier/ 22 à 24 rue Saint-Gervais</p>	<p>Ensemble bâti cohérent.</p> <p>Immeubles collectifs.</p> <p>Maisons de ville.</p>	
<p>22 à 26 rue de la Croix d'Yonville</p>	<p>Ensemble bâti cohérent.</p> <p>Maisons.</p>	
<p>1 à 9 et 2 à 14 rue Descamps</p>	<p>Ensemble bâti cohérent.</p> <p>Maisons et maisons de ville.</p>	
<p>4 à 10 rue Duboc</p>	<p>Ensemble bâti homogène.</p> <p>Maisons de ville.</p>	






<p>2 à 8 rue Ducastel</p>	<p>Ensemble bâti homogène. Maisons de ville.</p>		
<p>4 à 6 et 3 à 7 rue Emile-Duployé</p>	<p>Ensemble bâti cohérent. Maisons.</p>		
<p>20 rue Emile-Leudet 22 rue Dumont-d'Urville</p>	<p>Ensemble bâti cohérent composé de deux ensembles bâtis homogènes. Groupe scolaire.</p>		
<p>Boulevard Ferdinand-de-Lesseps</p>	<p>Ensemble bâti homogène. Hangars.</p>		
<p>1 à 27 et 4B à 36 rue François-Lamy</p>	<p>Ensemble bâti cohérent intégrant un ensemble bâti homogène. Maisons.</p>		
<p>14 à 24 quai Gaston-Boulet/ 1 à 9 rue de Buffon/ 11 rue Duguay-Trouin</p>	<p>Ensemble bâti cohérent. Immeubles collectifs. Bureaux.</p>		
<p>13 à 23 rue Georges-d'Amboise/ 19 à 21 rue Duguay-Trouin</p>	<p>Ensemble bâti homogène. Immeubles collectifs.</p>		









PLAN LOCAL D'URBANISME DE ROUEN - ENSEMBLES BÂTIS D'INTERÊT PATRIMONIAL – RIVE DROITE - OUEST

<p>2 bis à 22 et 3 à 25 rue Guillaume-le- Tailleur</p>	<p>Ensemble bâti cohérent. Maisons.</p>		
<p>1 à 17 rue Guillibaud</p>	<p>Ensemble bâti homogène. Maisons de ville.</p>		
<p>31 à 87 avenue Gustave-Flaubert/ 39 et 44 rue de Buffon</p>	<p>Ensemble bâti cohérent. Hôtels.</p>		
<p>32 à 46 avenue Gustave-Flaubert/ 59 boulevard des Belges</p>	<p>Ensemble bâti cohérent. Immeubles collectifs.</p>		
<p>39 à 43 rue Guy-de- Maupassant</p>	<p>Ensemble bâti homogène. Immeubles collectifs.</p>		
<p>21 à 63 route du Havre</p>	<p>Ensemble bâti cohérent intégrant deux ensembles bâtis homogènes. Maisons et maisons de ville.</p>		
<p>58 à 68 route du Havre</p>	<p>Ensemble bâti cohérent intégrant un ensemble bâti homogène. Maisons de ville.</p>		








<p>125 à 157 route du Havre</p>	<p>Ensemble bâti cohérent intégrant deux ensembles bâtis homogènes.</p> <p>Maisons de ville.</p>		
<p>38 à 42 rue Henri-Vermont</p>	<p>Ensemble bâti cohérent.</p> <p>Maisons.</p>		
<p>7 à 11 rue d'Herbouville</p>	<p>Ensemble bâti cohérent.</p> <p>Maisons.</p>		
<p>141 à 143 boulevard Jean-Jaurès</p>	<p>Ensemble bâti cohérent.</p> <p>Maisons de ville.</p>		
<p>147 à 183 boulevard Jean-Jaurès</p>	<p>Ensemble bâti cohérent intégrant ensemble bâti homogène.</p> <p>Maisons.</p>		
<p>260A à 262 boulevard Jean-Jaurès</p>	<p>Ensemble bâti cohérent intégrant ensemble bâti homogène.</p> <p>Maisons de ville.</p>		
<p>1 à 13 et 4 à 16 rue Jean-Revel/ 1ter à 13 et 12 à 18 rue Louis-Auber</p>	<p>Ensemble bâti cohérent intégrant un ensemble bâti homogène.</p> <p>Immeubles collectifs.</p>		

PLAN LOCAL D'URBANISME DE ROUEN - ENSEMBLES BÂTIS D'INTERÊT PATRIMONIAL – RIVE DROITE - OUEST


<p>120 à 128 et 113 à 121 rue Jeanne-d'Arc/ 16 rue Verte/ 6 boulevard de la Marne</p>	<p>Ensemble bâti cohérent. Immeubles collectifs. Direction de la Poste.</p>		
<p>8 à 16 rue Le-Nostre</p>	<p>Ensemble bâti cohérent. Immeubles collectifs.</p>		
<p>17 à 29 rue Le-Nostre</p>	<p>Ensemble bâti cohérent. Immeubles collectifs.</p>		
<p>2 à 16 rue du Lieu-de-Santé/ 75 à 81 boulevard des Belges</p>	<p>Ensemble bâti cohérent. Immeubles collectifs. Maisons de ville.</p>		
<p>77 route de Neufchâtel/ Rue de Lille</p>	<p>Ensemble bâti homogène. Ancienne Ecole Normale d'Institutrices.</p>		
<p>2 à 12 rue Louis-Thubeuf/ 1 à 5 rue Claude-Groulard/</p>	<p>Ensemble bâti cohérent. Maisons.</p>		
<p>39 à 55 rue Maladrerie</p>	<p>Ensemble bâti cohérent intégrant un ensemble bâti homogène. Maisons de ville.</p>		

<p>18 à 26 boulevard de la Marne/ 101 à 109 rue Jeanne-d'Arc/ 7à 13 rue Verte</p>	<p>Ensemble bâti cohérent intégrant un ensemble bâti homogène. Maisons de ville.</p>		
<p>21 à 49 et 32 à 52 rue Martin-Frères, 72 à 86 et 75 à 93 rue Jean-Ango.</p>	<p>Ensemble bâti cohérent intégrant deux ensembles bâtis homogènes. Maisons.</p>		
<p>188 à 192 avenue du Mont-Riboudet/ 1 à 5 rue de la Carue/ 173 à 175 rue de Constantine</p>	<p>Ensemble bâti homogène. Maisons de ville.</p>		
<p>42 à 50 rue Mustel</p>	<p>Ensemble bâti cohérent intégrant un ensemble bâti homogène. Petit et Grand séminaire.</p>		
<p>41 à 43 route de Neufchâtel</p>	<p>Ensemble bâti cohérent. Maisons.</p>		
<p>11 à 13C rue Nicolas-Mesnager</p>	<p>Ensemble bâti homogène. Immeubles collectifs.</p>		
<p>17 à 25 rue des Noces</p>	<p>Ensemble bâti homogène. Maisons de ville.</p>		








PLAN LOCAL D'URBANISME DE ROUEN - ENSEMBLES BÂTIS D'INTERÊT PATRIMONIAL – RIVE DROITE - OUEST

<p>11 à 19 et 6A à 6G rue Pillore/ 97 à 77 rue du Pré- de-la-Bataille</p>	<p>Ensemble bâti cohérent intégrant un ensemble bâti homogène.</p> <p>Maisons de ville et immeubles collectifs.</p>	
<p>2 à 10 et 5 à 11 rue Pouchet</p>	<p>Ensemble bâti cohérent.</p> <p>Maisons de ville. Immeubles collectifs.</p>	
<p>17 à 25 rue Pouchet</p>	<p>Ensemble bâti cohérent.</p> <p>Maisons de ville.</p>	
<p>Rue Prosper-Guernet</p>	<p>Ensemble bâti homogène.</p> <p>Caserne Batesti.</p>	
<p>15 à 89 et 44 à 84 rue du Renard/</p>	<p>Ensemble bâti cohérent.</p> <p>Maisons de ville. Immeubles collectifs.</p>	
<p>158 à 158D et 213 à 213D rue du Renard</p>	<p>Ensemble bâti homogène.</p> <p>Maisons de ville.</p>	
<p>168A à 168D rue du Renard</p>	<p>Ensemble bâti cohérent.</p> <p>Maisons de ville.</p>	

<p>1A à 23 et 10 à 24 rue de Ricarville/ 37 route de Neufchâtel/ 21 et 14 à 14bis rue Louis-Malliot</p>	<p>Ensemble bâti cohérent intégrant deux ensembles bâtis homogènes.</p> <p>Maisons et maisons de ville.</p>	
<p>6 à 28 et 7 à 15 rue Saint-André/6 à 10 et 9 à 15 rue Lezurier-de-la- Martel</p>	<p>Ensemble bâti cohérent.</p> <p>Maisons de ville et immeubles collectifs.</p>	
<p>102 à 112 rampe Saint-Gervais</p>	<p>Ensemble bâti cohérent.</p> <p>Immeubles collectifs.</p>	
<p>32 à 50 rue Saint- Gervais</p>	<p>Ensemble bâti cohérent</p> <p>Maisons de ville</p>	
<p>4 à 88 et 3 à 11 et 39 à 43 rue Saint-Maur</p>	<p>Ensemble bâti cohérent intégrant un ensemble bâti homogène.</p> <p>Maisons de ville.</p>	
<p>3 à 17 - 8 à 14 et 17 rue Sénard 53 rue Malatiré</p>	<p>Ensemble bâti cohérent intégrant un ensemble bâti homogène.</p> <p>Maisons.</p>	
<p>1 à 37 et 12 à 44 rue Stanislas-Girardin/</p>	<p>Ensemble bâti cohérent intégrant plusieurs ensembles bâtis homogènes.</p> <p>Immeubles collectifs. Anciens ateliers.</p>	

<p>65 à 69 rue Stanislas-Girardin</p>	<p>Ensemble bâti cohérent. Maisons.</p>		
<p>102 à 114 rue Stanislas-Girardin</p>	<p>Ensemble bâti cohérent. Maisons.</p>		
<p>3 à 13 rue Tabouret</p>	<p>Ensemble bâti cohérent. Maisons.</p>		
<p>7 à 27 et 62 à 76 rue de Tanger</p>	<p>Ensemble bâti homogène. Immeubles collectifs.</p>		
<p>104 à 112 rue de Tanger</p>	<p>Ensemble bâti cohérent. Maisons de ville.</p>		
<p>1 à 31 et 6 à 44 rue Thomas-Dubosc</p>	<p>Ensemble bâti cohérent. Maisons et maisons de ville.</p>		
<p>48 à 52 rue Thomas- Dubosc</p>	<p>Ensemble bâti cohérent. Maisons.</p>		










PLAN LOCAL D'URBANISME DE ROUEN - ENSEMBLES BÂTIS D'INTERÊT PATRIMONIAL – RIVE DROITE - OUEST

<p>47 à 69 rue Thomas-Dubosc</p>	<p>Ensemble bâti cohérent. Maisons de ville.</p>		
<p>111 à 125 rue Thomas-Dubosc</p>	<p>Ensemble bâti cohérent. Maisons.</p>		
<p>52 à 110, 73 à 83bis et 89 à 107 rue Verte/ 1 et 2 rue Roulland-Leroux/ 2 rue Charles-Angrand/ 5 rue du Clos-Thirel</p>	<p>Ensemble bâti cohérent. Maisons.</p>		
<p>103 à 107 rue Verte</p>	<p>Ensemble bâti homogène. Maisons de ville.</p>		
<p>56 à 62b boulevard de l'Yser</p>	<p>Ensemble bâti cohérent. Maisons de ville.</p>		
<p>74 à 90 boulevard de l'Yser</p>	<p>Ensemble bâti cohérent. Maisons et maisons de ville.</p>		





LISTE DES ENSEMBLES BÂTIS D'INTERÊT PATRIMONIAL

Rive droite - Centre ouest

(Ville intra muros à l'ouest des boulevards et de la rue de la République)

Localisation	Type	Photographies	
2 rue Adolphe-Cheruel/ 135 boulevard de l'Yser	Ensemble bâti homogène. Maisons de ville.		
19 à 23 et 10 à 34 rue des Arsins/ 20 à 22 rue de l'Hôpital	Ensemble bâti cohérent. Immeubles collectifs. Maisons de ville.		
4 à 6 rue du Baillage/ 47 rue Bouvreuil	Ensemble bâti cohérent. Immeubles collectifs.		
8 à 14 rue du Baillage	Ensemble bâti cohérent. Immeubles collectifs. Maisons de ville.		
1 à 23 et 2 à 32 rue Beauvoisine	Ensemble bâti cohérent. Maisons de ville. Immeubles collectifs.		
31 à 203 et 46 à 202 rue Beauvoisine	Ensemble bâti cohérent. Maisons de ville. Immeubles collectifs.		














PLAN LOCAL D'URBANISME DE ROUEN - ENSEMBLES BÂTIS D'INTERÊT PATRIMONIAL
RIVE DROITE - CENTRE OUEST

<p>Périmètre rue Beffroy/ place Saint-Godard/ place Restout/ rue Bouvreuil</p>	<p>Ensemble bâti cohérent. Maisons et maisons de ville.</p>		
<p>1 à 7 et 2 à 16 rue des Bons-Enfants</p>	<p>Ensemble bâti cohérent. Immeubles collectifs.</p>		
<p>98 à 116 et 87 à 97 rue des Bons-Enfants</p>	<p>Ensemble bâti cohérent. Maisons de ville. Immeuble collectif.</p>		
<p>38 à 60 rue Bouvreuil/ 1 à 11 place du Docteur-Alfred-Cerné/ 23 rue du Cordier</p>	<p>Ensemble bâti cohérent. Maisons de ville.</p>		
<p>81 à 93 rue Bouvreuil/ 1 à 3 boulevard de la Marne</p>	<p>Ensemble bâti cohérent. Maisons de ville.</p>		
<p>1 à 29 et 2 à 18 rue des Carmélites</p>	<p>Ensemble bâti cohérent. Maisons de ville.</p>		
<p>23 à 71 rue des Carmes/ 1 à 9 et 1 à 6 rue Saint-Lô</p>	<p>Ensemble bâti cohérent intégrant un ensemble bâti homogène. Immeubles collectifs.</p>		
<p>35 à 101 et 62 à 72 rue Cauchoise</p>	<p>Ensemble bâti cohérent. Maisons de ville. Immeubles collectifs.</p>		













PLAN LOCAL D'URBANISME DE ROUEN - ENSEMBLES BÂTIS D'INTERÊT PATRIMONIAL
RIVE DROITE – CENTRE OUEST

<p>2 à 26 rue Charles-Lenepveu/ 1 à 29 et 2 à 44 rue Beffroy</p>	<p>Ensemble bâti cohérent. Maisons de ville.</p>		
<p>9 à 15 rue de la Cigogne</p>	<p>Ensemble bâti cohérent. Maisons de ville.</p>		
<p>2 à 36 et 3 à 7 rue du Cordier</p>	<p>Ensemble bâti cohérent. Maisons de ville. Immeubles collectifs.</p>		
<p>2 à 22 rue Dinanderie</p>	<p>Ensemble bâti cohérent. Maisons de ville.</p>		
<p>1 à 9 et 6 rue du Donjon/ 102 à 106 rue Jeanne-d'Arc</p>	<p>Ensemble bâti cohérent. Maisons. Immeubles collectifs.</p>		
<p>6C à 12 rue Dulong</p>	<p>Ensemble bâti homogène. Immeubles collectifs.</p>		
<p>7 à 11bis et 2 à 10 rue d'Ecosse</p>	<p>Ensemble bâti cohérent. Maisons de ville. Immeubles collectifs.</p>		
<p>2 à 20 rue de l'Écureuil/ 27 rue Jean-Lecanuet</p>	<p>Ensemble bâti cohérent. Maisons de ville.</p>		

PLAN LOCAL D'URBANISME DE ROUEN - ENSEMBLES BÂTIS D'INTERÊT PATRIMONIAL
RIVE DROITE – CENTRE OUEST

<p>8 à 14 rue Ecuyère/ 2 à 6 rue Rollon</p>	<p>Ensemble bâti cohérent. Immeubles collectifs.</p>		
<p>Allée Eugène-Delacroix / 46 à 58 et 47 à 65 rue Ganterie</p>	<p>Ensemble bâti cohérent intégrant un ensemble bâti homogène. Immeubles collectifs.</p>		
<p>10 à 14 et 13bis rue de Fontenelle/ 18 et 9 à 11 rue Saint-Jacques/ 10 rue Anatole- France</p>	<p>Ensemble bâti cohérent. Immeubles collectifs. Maisons de ville.</p>		
<p>21 à 25 rue de Fontenelle</p>	<p>Ensemble bâti homogène. Rectorat (ancienne préfecture).</p>		
<p>31 à 47 rue de Fontenelle/ 17 à 29 et 20 à 30 rue de Crosne</p>	<p>Ensemble bâti cohérent intégrant un ensemble bâti homogène. Immeubles collectifs. Maisons de ville.</p>		
<p>18 à 42 rue des Fossés-Louis-VIII / 30 rue Socrate</p>	<p>Ensemble bâti cohérent. Maisons de ville.</p>		
<p>2 à 44 et 3 à 45 rue Ganterie/ 111 à 115 rue des Carmes</p>	<p>Ensemble bâti cohérent. Maisons de ville.</p>		
<p>85 à 93 rue Ganterie</p>	<p>Ensemble bâti cohérent. Maisons de ville.</p>		








PLAN LOCAL D'URBANISME DE ROUEN - ENSEMBLES BÂTIS D'INTERÊT PATRIMONIAL
RIVE DROITE – CENTRE OUEST

<p>4 à 12 rue de la Glacière/ 17 et 19 rue d'Ecosse</p>	<p>Ensemble bâti cohérent. Maisons de ville.</p>			
<p>1 à 5 et 2 à 8 rue Guillaume-le-Conquérant</p>	<p>Ensemble bâti cohérent. Immeubles collectifs.</p>			
<p>56 à 66 quai du Havre/ 1 à 15 rue d'Harcourt/ 2bis à 4 rue de Fontenelle</p>	<p>Ensemble bâti cohérent. Immeubles collectifs. Maisons de ville.</p>			
<p>67 à 80 quai du Havre/ 2 boulevard des Belges/ 1 à 7 rue de Fontenelle</p>	<p>Ensemble bâti cohérent. Immeubles collectifs. Maisons.</p>			
<p>24 à 42 rue de l'Hôpital</p>	<p>Ensemble bâti cohérent. Immeubles collectifs. Maisons de ville.</p>			
<p>2 à 26 et 1 à 23 rue Jean-Lecanuet</p>	<p>Ensemble bâti cohérent. Immeubles collectifs.</p>			
<p>41 à 51 rue Jean-Lecanuet</p>	<p>Ensemble bâti cohérent. Immeubles collectifs.</p>			
<p>37 à 63 et 64 à 88 rue Jeanne-d'Arc</p>	<p>Ensemble bâti cohérent. Immeubles collectifs.</p>			

PLAN LOCAL D'URBANISME DE ROUEN - ENSEMBLES BÂTIS D'INTERÊT PATRIMONIAL
RIVE DROITE – CENTRE OUEST

65 à 89 rue Jeanne-d'Arc	Ensemble bâti cohérent. Immeubles collectifs.		
1 à 29 rue Louis-Ricard/ 47bis à 49 place du Général-de-Gaulle/ 41 rue Bourg-l'Abbé/	Ensemble bâti cohérent. Immeubles collectifs. Maisons de ville.		
41 à 47 rue Louis-Ricard	Ensemble bâti cohérent. Maison. Immeubles collectifs.		
9 à 15 boulevard de la Marne/ 2 à 10 rue Alain-Blanchard	Ensemble bâti cohérent. Maisons de ville.		
1 à 39 et 2 à 42 rue Montbret	Ensemble bâti cohérent. Maisons de ville.		
1 à 37 et 2 à 52 rue Percière/ 10 à 12 place du Maréchal-Foch	Ensemble bâti cohérent. Maisons de ville. Immeubles collectifs.		
Périmètre : quai Pierre-Corneille – quai de Paris – rue du Général-Leclerc – rue de la Savonnerie – rue Saint-Etienne-des-Tonneliers – rue Grand-Pont – rue de la Tour-de-Beurre – rue Jacques-Lelieur	Ensemble bâti cohérent intégrant plusieurs ensembles bâtis homogènes. Immeubles collectifs.		







PLAN LOCAL D'URBANISME DE ROUEN - ENSEMBLES BÂTIS D'INTERÊT PATRIMONIAL
RIVE DROITE – CENTRE OUEST

<p>2 à 18 rue du Petit-Porche</p>	<p>Ensemble bâti cohérent. Maisons de ville.</p>		
<p>2 à 14 place Restout</p>	<p>Ensemble bâti cohérent. Maisons de ville.</p>		
<p>1 à 37 et 2 à 30 place de la Rougemare/ 2 rue du Vert-Buisson</p>	<p>Ensemble bâti cohérent. Maisons. Immeubles collectifs.</p>		
<p>1 à 7 rue de la Seille/ 47 place du Général-de-Gaulle</p>	<p>Ensemble bâti cohérent. Maisons. Immeubles collectifs.</p>		
<p>11 à 23 rue de la Seille</p>	<p>Ensemble bâti cohérent. Maisons. Immeubles collectifs.</p>		
<p>153 à 169 boulevard de l'Yser</p>	<p>Ensemble bâti cohérent. Maisons et maisons de ville.</p>		















LISTE DES ENSEMBLES BÂTIS D'INTERÊT PATRIMONIAL






Rive droite - Centre est


(ville intra muros à l'est des boulevards et de la rue de la République)















Localisation	Type	Photographies
50 à 56 et 9 à 31 rue Abbé-de-l'Epée/ 83 à 89 rue Orbe	Ensemble bâti cohérent. Maisons de ville.	
2 à 6 rue Adrien-Pasquier/ 86 à 104 rue Martainville	Ensemble bâti cohérent. Immeubles collectifs.	
1 à 3 et 2 à 4 rue Aimable-Floquet/	Ensemble bâti cohérent. Maisons et maisons de ville.	
1 à 5 rue Alsace-Lorraine/ 15 à 17 rue Victor-Hugo/ 20 rue des Arpents	Ensemble bâti homogène. Immeubles collectifs.	
45 à 45bis rue d'Amiens/ 48 à 50 rue Armand-Carel/ 7 et 10 rue Adrien-Pasquier	Ensemble bâti cohérent. Immeubles collectifs.	
25 à 35 rue Armand-Carel/ 118 à 132 rue Martainville	Ensemble bâti cohérent. Immeubles collectifs.	

<p>37 à 39 rue Armand-Carel/ 47 à 55 rue d'Amiens</p>	<p>Ensemble bâti homogène. Immeubles collectifs.</p>	
<p>38 à 46bis rue Armand-Carel/ 106 à 108 rue Martainville</p>	<p>Ensemble bâti cohérent. Immeubles collectifs.</p>	
<p>4 à 14 rue Auguste-Houzeau/ 5 à 13 rue Louis-Brune</p>	<p>Ensemble bâti homogène. Immeubles collectifs.</p>	
<p>1 à 9 rue des Augustins/ 36 et 38 rue Victor-Hugo</p>	<p>Ensemble bâti cohérent. Maisons de ville.</p>	
<p>42 à 52 rue des Augustins/ 1 à 13 rue Auguste-Houzeau</p>	<p>Ensemble bâti homogène. Immeubles collectifs.</p>	
<p>1 à 23 rue Bourg-l'Abbé</p>	<p>Ensemble bâti cohérent. Maisons de ville.</p>	
<p>2 à 12 rue de la Cage/ 9-15 rue du Clos-des-Marqueurs</p>	<p>Ensemble bâti cohérent. Maisons de ville.</p>	

<p>3 à 19 et 10 à 18 rue des Capucins</p>	<p>Ensemble bâti cohérent. Immeubles collectifs. Maisons de ville.</p>		
<p>1 à 5 rue des Célestins</p>	<p>Ensemble bâti cohérent. Maisons de ville.</p>		
<p>Périmètre rue de Cideville/ Rue Louis-Brune/ Rue Alsace-Lorraine</p>	<p>Ensemble bâti cohérent. Immeubles collectifs.</p>		
<p>Périmètre rue de la Cigogne-du-Mont/ Rue du Mont/ Rue des Pénitents/ Rue Legouy</p>	<p>Ensemble bâti cohérent. Maisons de ville.</p>		
<p>2 à 30 et 1 à 49 rue Coignebert</p>	<p>Ensemble bâti cohérent. Maisons et maisons de ville.</p>		
<p>1 à 21 et 2 à 26 rue Daliphard</p>	<p>Ensemble bâti cohérent. Maisons et maisons de ville.</p>		
<p>8 à 112, 57 à 73 et 107 à 123 rue Eau-de-Robec/ 1 rue Chantereine/ 2 rue Mace/11 à 15 rue Lamauve</p>	<p>Ensemble bâti cohérent. Immeubles collectifs. Maisons de ville.</p>		

<p>rue Edouard-Adam/ rue de Germont</p>	<p>Ensemble bâti homogène. Hôpital. Chapelle.</p>		
<p>4 à 20 impasse de Flandre</p>	<p>Ensemble bâti cohérent intégrant un ensemble bâti homogène. Maisons de ville.</p>		
<p>3 à 7b et 2 à 14b rue François-de-Civille</p>	<p>Ensemble bâti cohérent intégrant un ensemble bâti homogène. Maison et maisons de ville.</p>		
<p>1 rue du Général- Sarraill/ 1 à 3 place du 39°RI 52 à 58 rue Armand-Carel</p>	<p>Ensemble bâti cohérent. Immeubles collectifs.</p>		
<p>2 à 4 rue Louis- Ricard/ 51 à 53 place du Général-de-Gaulle</p>	<p>Ensemble bâti cohérent. Immeubles collectifs. Bâtiments administratifs.</p>		
<p>22 à 30 rue Louis- Ricard/ 9 à 17 rue du Maulévrier</p>	<p>Ensemble bâti cohérent. Maisons de ville.</p>		
<p>36 à 42 rue Molière/ 26 à 34 rue des Augustins</p>	<p>Ensemble bâti cohérent. Immeubles collectifs. Maisons de ville.</p>		

<p>45 à 51 rue Molière/ 7 à 19 rue Alsace- Lorraine</p>	<p>Ensemble bâti cohérent. Immeubles collectifs.</p>		
<p>4 à 32 rue Orbe</p>	<p>Ensemble bâti cohérent. Maisons de ville.</p>		
<p>62 à 138 rue Orbe</p>	<p>Ensemble bâti cohérent. Maisons de ville.</p>		
<p>1 à 5 et 2 à 10 rue Pitry/ 11 rue Poussin</p>	<p>Ensemble bâti cohérent. Maisons de ville.</p>		
<p>Rue de Pont-à- Dame-Renaude</p>	<p>Ensemble bâti cohérent. Maisons de ville.</p>		
<p>44 avenue de la Porte-des-Champs</p>	<p>Ensemble bâti homogène. Ecole Maurice Nibelle.</p>		
<p>4 à 16 rue des Requis</p>	<p>Ensemble bâti cohérent. Maisons de ville.</p>		

<p>20 rue des Requis</p>	<p>Ensemble bâti homogène. Collège Fontenelle (Ancien Grand Séminaire).</p>		
<p>4 à 20b rue de la Roche</p>	<p>Ensemble bâti cohérent. Maisons de ville.</p>		
<p>1 à 29 et 14 à 44 rue de la Rose/ 1 rue du Mont</p>	<p>Ensemble bâti cohérent. Maisons de ville.</p>		
<p>5 à 15 rue Sainte-Claire</p>	<p>Ensemble bâti cohérent. Maisons de ville.</p>		
<p>1 à 147 et 30 à 144 rue Saint-Hilaire</p>	<p>Ensemble bâti cohérent. Maisons de ville. Immeubles collectifs.</p>		
<p>148 à 156 et 149 à 157 rue Saint-Hilaire/ 1 à 3 place de la Croix-de-Pierre/ 2 rue Orbe/1 à 3 rue Saint-Vivien/ 53 et 26b rue Edouard-Adam</p>	<p>Ensemble bâti cohérent. Immeubles collectifs. Maisons de ville.</p>		
<p>26 à 36 place Saint-Marc/21 à 27 place Saint-Marc/ 79 à 81 rue Martainville</p>	<p>Ensemble bâti cohérent. Immeubles collectifs.</p>		

<p>2 à 10, 16 à 40 et 3 à 59 rue Saint-Nicaise</p>	<p>Ensemble bâti cohérent. Maisons de ville.</p>		
<p>3 à 63 et 8 à 34 rue Saint-Vivien</p>	<p>Ensemble bâti cohérent. Immeubles collectifs. Maisons de ville.</p>		
<p>40 rue Saint-Vivien</p>	<p>Ensemble bâti homogène. Caserne (ancien séminaire archiépiscopal).</p>		
<p>1 à 13 rue Sainte-Genève-du-Mont</p>	<p>Ensemble bâti cohérent. Maisons de ville.</p>		
<p>51 à 57 boulevard de l'Yser</p>	<p>Ensemble bâti cohérent. Immeubles collectifs. Maison de ville.</p>		
<p>67 à 71 boulevard de l'Yser</p>	<p>Ensemble bâti cohérent. Immeubles collectifs.</p>		
<p>93 à 111 boulevard de l'Yser/ 3b rue Sainte-Marie</p>	<p>Ensemble bâti cohérent. Immeubles collectifs. Maisons de ville.</p>		

LISTE DES ENSEMBLES BÂTIS D'INTERÊT PATRIMONIAL

Rive droite – Est

















(ville extra muros à l'est des boulevards et de la route de Neufchâtel)

Localisation	Type	Photographies
5A à 11 rue de l'Abbé-Bazire	Ensemble bâti cohérent intégrant deux ensembles bâtis homogènes. Maisons de ville.	
Périmètre rue Albert-Dupuis/ rue Antoine-de-saint-Exupéry/rue Raoul-Fortin/rue Paul-Bureau/rue Auguste-Leblond	Ensemble bâti homogène. Maisons.	 
140-144 rue Albert-Dupuis	Ensemble bâti cohérent. Maisons.	
1 à 13 rue Annie-de-Pène	Ensemble bâti cohérent intégrant un ensemble bâti homogène. Maisons de ville.	
97 à 103 rue Annie-de-Pène	Ensemble bâti cohérent. Maisons de ville.	
187 à 199 route de Darnétal	Ensemble bâti cohérent. Maisons de ville.	

PLAN LOCAL D'URBANISME DE ROUEN - ENSEMBLES BÂTIS D'INTERÊT PATRIMONIAL – RIVE DROITE - EST








<p>285 à 301 route de Darnétal</p>	<p>Ensemble bâti cohérent. Immeubles collectifs.</p>		
<p>315 à 361 route de Darnétal</p>	<p>Ensemble bâti cohérent. Maisons de ville. Immeubles collectifs.</p>		
<p>94 à 106bis et 99 à 113 rue Descroizilles /15 et 17 rue des Ursulines</p>	<p>Ensemble bâti cohérent intégrant deux ensembles bâtis homogènes. Maisons et maisons de ville.</p>		
<p>2 à 22 rue Dieutre/ 2 avenue Georges-Métayer</p>	<p>Ensemble bâti cohérent. Maisons.</p>		
<p>2 à 6 rue du Docteur-Seguin</p>	<p>Ensemble bâti homogène. Groupe scolaire.</p>		
<p>Rue de l'Enseigne-Renaud</p>	<p>Ensemble bâti homogène. Groupe scolaire.</p>		
<p>7 rue d'Ernemont/ 14 route de Neufchâtel</p>	<p>Ensemble bâti homogène. Anciens bâtiments conventuels. Eglise. Chapelle.</p>		

PLAN LOCAL D'URBANISME DE ROUEN - ENSEMBLES BÂTIS D'INTERÊT PATRIMONIAL – RIVE DROITE - EST







<p>118 à 120 rue d'Ernemont/ 2 à 4 rue Louis-Dubreuil</p>	<p>Ensemble bâti cohérent. Maisons de ville.</p>		
<p>3 à 35 et 10 à 34 rue Frédéric-Bérât</p>	<p>Ensemble bâti cohérent intégrant un ensemble bâti homogène. Maison et maisons de ville.</p>		
<p>36 à 42 rue Frédéric-Bérât</p>	<p>Ensemble bâti homogène. Maisons de ville.</p>		
<p>7 à 35bis rue des Frères-Nicolle/ 3, 5 et 12 à 16 rue du Réservoir</p>	<p>Ensemble bâti cohérent intégrant un ensemble bâti homogène. Maisons.</p>		
<p>14 rue Grieu/ 2 à 2b impasse Grieu</p>	<p>Ensemble bâti homogène. Maisons de ville.</p>		
<p>30 à 42 rue Grieu</p>	<p>Ensemble bâti cohérent. Maisons.</p>		
<p>72 à 76 rue Grieu</p>	<p>Ensemble bâti cohérent. Maisons.</p>		
<p>84 à 98 et 106 à 136 rue Grieu / 25 à 32 rue de Montreux</p>	<p>Ensemble bâti homogène. Maisons.</p>		

87 à 95 rue Grieu	Ensemble bâti cohérent. Maisons de ville.		
163 à 169 rue Grieu	Ensemble bâti cohérent. Maisons de ville.		
195 à 203 rue Grieu	Ensemble bâti cohérent. Maisons de ville.		
4 à 32 rue Henri-de-la-Pommeraye	Ensemble bâti cohérent. Maisons.		
19 à 23 rue Henri-Lafosse	Ensemble bâti cohérent. Maisons.		
2 à 22 rue Henri-Wallon	Ensemble bâti cohérent. Maisons.		
2 à 12 passage Jouvenet	Ensemble bâti homogène. Maisons de ville.		
1 à 7 et 4 à 4C rue Louis-Bouilhet	Ensemble bâti cohérent. Maisons.		

PLAN LOCAL D'URBANISME DE ROUEN - ENSEMBLES BÂTIS D'INTERÊT PATRIMONIAL – RIVE DROITE - EST

18 à 22 rue Marie Aroux	Ensemble bâti cohérent. Maisons.		
30 à 36 route de Neufchâtel	Ensemble bâti cohérent. Immeubles collectifs.		
58 à 80 route de Neufchâtel	Ensemble bâti cohérent. Maisons.		
1 à 6 rue de Normare	Ensemble bâti homogène. Maisons de ville.		
12 à 42 rue d'Ornay	Ensemble bâti cohérent. Maisons et maisons de ville.		
38A à 38G impasse du Pérou	Ensemble bâti homogène. Maisons de ville.		
10 à 20 rue de la Petite-Porte	Ensemble bâti homogène. Maisons de ville.		
1 à 23 rue de la Prévoyance/ 3 à 19 rue Charles-de-Beaurepaire/ rue de l'Epargne	Ensemble bâti homogène. Maisons de ville.		



PLAN LOCAL D'URBANISME DE ROUEN - ENSEMBLES BÂTIS D'INTERÊT PATRIMONIAL – RIVE DROITE - EST

<p>4 à 14 rue Raoul-Fortin</p>	<p>Ensemble bâti homogène. Maisons.</p>		
<p>2 à 10 et 1 à 11 passage de la Rampe/ 1 à 5 et 2 à 6bis rue Hyacinthe-Langlois</p>	<p>Ensemble bâti cohérent intégrant un ensemble bâti homogène. Maisons et maisons de ville.</p>		
<p>13 à 37 rue de Reims</p>	<p>Ensemble bâti cohérent. Maisons.</p>		
<p>40 à 46 rampe Saint-Hilaire/ 2 place Gustave-Robert</p>	<p>Ensemble bâti cohérent. Maisons.</p>		
<p>Place Saint-Paul</p>	<p>Ensemble bâti homogène. Maisons de ville.</p>		
<p>2 à 48 rue Sporck-Leprince</p>	<p>Ensemble bâti homogène. Maisons de ville.</p>		
<p>43 rue du Val-d'Eauplet</p>	<p>Ensemble bâti homogène. Etablissement d'enseignement.</p>		

LISTE DES ENSEMBLES BÂTIS D'INTERÊT PATRIMONIAL

Rive gauche

Localisation	Type	Photographies
1A à 9 rue Albert-Sorel	Ensemble bâti cohérent. Maisons et maisons de ville.	
6 à 6T et 10 à 18 rue Albert-Sorel	Ensemble bâti cohérent. Maisons et maisons de ville.	
1 à 21 rue Alexandre-Barrabé/ 32 à 38 rue des Murs-Saint-Yon/ 7 à 11bis rue Emile-Masqueray	Ensemble bâti cohérent intégrant plusieurs ensembles bâtis homogènes. Maisons de ville.	
20 à 28 rue Amiral-Cécille	Ensemble bâti cohérent intégrant un ensemble bâti homogène. Maisons de ville.	
1 à 11 rue des Arts-Réunis/ 212 à 222 rue Louis-Blanc	Ensemble bâti homogène. Maisons de ville.	
2 à 14 rue Blaise-Pascal/ 32 rue d'Elbeuf/ 53 à 57 rue Saint-Julien	Ensemble bâti cohérent intégrant un ensemble bâti homogène. Maisons et maisons de ville.	

<p>7 à 27 rue Blaise-Pascal</p>	<p>Ensemble bâti cohérent.</p> <p>Maisons.</p>		
<p>5 à 71 et 30 à 44 rue Boucher-de-Perthes/ 59 rue du Hameau des Brouettes</p>	<p>Ensemble bâti homogène.</p> <p>Maisons de ville.</p>		
<p>118 à 140 avenue des Canadiens</p>	<p>Ensemble bâti cohérent.</p> <p>Maisons.</p>		
<p>3 à 41 et 4 à 50 rue de Cauville/</p>	<p>Ensemble bâti cohérent.</p> <p>Maisons de ville.</p>		
<p>79 à 91 et 68 à 90 rue de Cauville/ 24 à 26 rue de la Mare-du-Parc</p>	<p>Ensemble bâti cohérent.</p> <p>Maisons de ville.</p>		
<p>Rue de Chanzy, caserne Pélissier</p>	<p>Ensemble bâti homogène.</p> <p>Caserne (place d'armes).</p>		
<p>44 cours Clémenceau/ 1 à 19 place Joffre/ 23 à 31 avenue Jacques-Cartier</p>	<p>Ensemble bâti homogène.</p> <p>Immeuble collectif.</p>		
<p>101 à 115 cours Clémenceau/ 3 à 21 avenue de Bretagne/ 8 à 12 rue Albert Glatigny</p>	<p>Ensemble bâti homogène.</p> <p>Immeuble collectif.</p>		

<p>3 à 35 et 2 à 42 rue Dambourney</p>	<p>Ensemble bâti cohérent intégrant plusieurs ensembles bâtis homogènes.</p> <p>Maisons et maisons de ville.</p>		
<p>8 à 20 et 3 à 21 rue Demarest/ 26 bis rue du Petit-Quevilly</p>	<p>Ensemble bâti cohérent intégrant plusieurs ensembles bâtis homogènes.</p> <p>Maisons de ville.</p>		
<p>Périmètre rue du Docteur-Dévé/ rue de Grammont/ rue de Sotteville</p>	<p>Ensemble bâti homogène.</p> <p>Immeubles collectifs.</p>		
<p>19 rue Dufay</p>	<p>Ensemble bâti homogène.</p> <p>Maisons de ville.</p>		
<p>2 à 50 et 1 à 21b rue Dufay</p>	<p>Ensemble bâti cohérent.</p> <p>Maisons.</p>		
<p>5 à 23 rue d'Elbeuf/ 28 à 34 et 17 à 19 rue Jacques-Fouray</p>	<p>Ensemble bâti cohérent intégrant un ensemble bâti homogène.</p> <p>Maisons de ville.</p>		
<p>16 à 18bis rue d'Elbeuf</p>	<p>Ensemble bâti homogène.</p> <p>Maisons de ville.</p>		
<p>40 à 42D rue d'Elbeuf</p>	<p>Ensemble bâti cohérent intégrant plusieurs ensembles bâtis homogènes.</p> <p>Maisons de ville.</p>		

<p>59B à 61B rue d'Elbeuf</p>	<p>Ensemble bâti homogène. Maisons de ville.</p>		
<p>112 à 112G rue d'Elbeuf</p>	<p>Ensemble bâti homogène. Maisons de ville.</p>		
<p>2 à 10bis et 3 à 11 place des Emmurés/ 21 à 29 rue François-Arago/ 26 à 28 rue des Emmurés</p>	<p>Ensemble bâti cohérent intégrant plusieurs ensembles bâtis homogènes. Immeubles collectifs.</p>		
<p>1 à 25 rue de l'Épine/ 160 à 182 rue Louis-Blanc</p>	<p>Ensemble bâti cohérent intégrant plusieurs ensembles bâtis homogènes. Maisons de ville.</p>		
<p>5 à 9 rue Etienne-Delarue</p>	<p>Ensemble bâti cohérent. Maisons de ville.</p>		
<p>10 à 18 rue François-Arago</p>	<p>Ensemble bâti homogène. Maisons de ville.</p>		
<p>3 à 11 rue Georges-Cuvier</p>	<p>Ensemble bâti cohérent. Maisons de ville.</p>		
<p>10 à 14 et 19 à 31 rue Georges-Cuvier</p>	<p>Ensemble bâti cohérent. Maisons de ville.</p>		

















PLAN LOCAL D'URBANISME DE ROUEN - ENSEMBLES BÂTIS D'INTERÊT PATRIMONIAL – RIVE GAUCHE

<p>3 à 31 et 6 à 26 rue Henri-Martin/ 23 à 25 et 18 à 20 rue Desseaux/ 28 à 32 rue de Lessard</p>	<p>Ensemble bâti cohérent. Maisons et maisons de ville.</p>		
<p>2 à 16 rue de l'Impératrice-Mathilde/ 224 à 226 rue Louis-Blanc</p>	<p>Ensemble bâti cohérent. Maisons.</p>		
<p>35 à 41 rue Jacquard</p>	<p>Ensemble bâti homogène. Maisons de ville.</p>		
<p>1 à 53 et 6 à 54 rue Jacques-Daviel/</p>	<p>Ensemble bâti cohérent intégrant plusieurs ensembles bâtis homogènes. Maisons et maisons de ville.</p>		
<p>57 à 75 et 60 à 68 rue Jacques-Daviel/ 10 à 12 rue de la Mare-du-Parc</p>	<p>Ensemble bâti cohérent intégrant plusieurs ensembles bâtis homogènes. Maisons et maisons de ville.</p>		
<p>Quai Jean-de-Béthencourt</p>	<p>Ensemble bâti cohérent. Hangars portuaires.</p>		
<p>Quai Jean-Moulin Ancienne préfecture (aujourd'hui Conseil général)</p>	<p>Ensemble bâti cohérent. Bâtiments administratifs.</p>		
<p>12 à 16 rue Jean-Mullot/ 24 à 34 rue Etienne-Delarue</p>	<p>Ensemble bâti cohérent intégrant un ensemble bâti homogène. Ecoles et maisons de ville.</p>		











PLAN LOCAL D'URBANISME DE ROUEN - ENSEMBLES BÂTIS D'INTERÊT PATRIMONIAL – RIVE GAUCHE

<p>37 à 57 avenue Jean-Rondeaux/ 1 à 7 rue Verte-de-la-Motte/ 35 rue Laurent</p>	<p>Ensemble bâti cohérent intégrant plusieurs ensembles bâtis homogènes.</p> <p>Maison et maisons de ville.</p>		
<p>3 à 41 et 4 à 32 rue Jussieu</p>	<p>Ensemble bâti cohérent intégrant plusieurs ensembles bâtis homogènes.</p> <p>Maisons de ville.</p>		
<p>42 à 78 rue Lethuillier-Pinel</p>	<p>Ensemble bâti cohérent.</p> <p>Maisons et maisons de ville.</p>		
<p>62 à 90 rue Louis-Blanc/ 27 à 35 rue Masséot-d'Abaquesne/ 1 bis rue Etienne-Delarue</p>	<p>Ensemble bâti cohérent intégrant plusieurs ensembles bâtis homogènes.</p> <p>Maisons de ville et maisons.</p>		
<p>135 à 143 bis rue Louis-Blanc</p>	<p>Ensemble bâti homogène.</p> <p>Maisons de ville.</p>		
<p>209 à 243 rue Louis-Blanc</p>	<p>Ensemble bâti cohérent intégrant plusieurs ensembles bâtis homogènes.</p> <p>Maisons de ville.</p>		
<p>30 rue Louis-Poterat</p>	<p>Ensemble bâti homogène.</p> <p>Maisons de ville.</p>		
<p>1 à 11 rue de Lourdines</p>	<p>Ensemble bâti homogène.</p> <p>Maisons de ville.</p>		

PLAN LOCAL D'URBANISME DE ROUEN - ENSEMBLES BÂTIS D'INTERÊT PATRIMONIAL – RIVE GAUCHE

<p>33 à 37 rue du Mail/ 33 à 39 rue de Bammeville</p>	<p>Ensemble bâti cohérent.</p> <p>Maisons de ville.</p>		
<p>42A à 42G rue du Mail</p>	<p>Ensemble bâti homogène.</p> <p>Maisons de ville.</p>		
<p>2 et 6 rue de la Mare- aux-Planches</p>	<p>Ensemble bâti homogène.</p> <p>Caserne.</p>		
<p>5 à 19 et 10 à 18 rue du Maréchal-Gallieni</p>	<p>Ensemble bâti cohérent.</p> <p>Maisons et maisons de ville.</p>		
<p>16 à 22 rue Marie- Dubocage</p>	<p>Ensemble bâti cohérent.</p> <p>Maisons de ville.</p>		
<p>7 à 27, 33 à 67 et 18 à 54 rue Marquis</p>	<p>Ensemble bâti cohérent intégrant plusieurs ensembles bâtis homogènes.</p> <p>Maisons et maisons de ville.</p>		
<p>69 à 73 rue Marquis/ 30 à 32 rue de La-Mare- du-Parc</p>	<p>Ensemble bâti cohérent.</p> <p>Maisons discontinues.</p>		
<p>25 à 65 rue Méridienne/ 2 à 4 bis rue Jacques- Daviel</p>	<p>Ensemble bâti cohérent intégrant plusieurs ensembles bâtis homogènes.</p> <p>Maisons de ville.</p>		

PLAN LOCAL D'URBANISME DE ROUEN - ENSEMBLES BÂTIS D'INTERÊT PATRIMONIAL – RIVE GAUCHE

<p>58 à 64 rue des Pépinières</p>	<p>Ensemble bâti homogène. Maisons de ville.</p>		
<p>4 à 18 et 5 à 13 rue Pierre-Blanchard</p>	<p>Ensemble bâti cohérent. Maisons de ville.</p>		
<p>23 à 31 rue Pierre-Fontaine</p>	<p>Ensemble bâti homogène. Maisons de ville.</p>		
<p>Place Saint-Clément – rue Saint-Julien</p>	<p>Ensemble bâti homogène. Ecole.</p>		
<p>74 à 88 rue Saint-Julien/ 110 boulevard de l'Europe</p>	<p>Ensemble bâti cohérent intégrant plusieurs ensembles bâtis homogènes. Maisons de ville.</p>		
<p>92 rue Saint-Julien</p>	<p>Ensemble bâti homogène. Ecole normale des Instituteurs.</p>		
<p>2 à 34 rue Saint-Ouen-de-Pierrecourt/ 51 rue du hameau des Brouettes</p>	<p>Ensemble bâti cohérent. Maisons.</p>		
<p>1 à 29 et 2 à 8bis rue Salomon-de-Caus</p>	<p>Ensemble bâti cohérent intégrant plusieurs ensembles bâtis homogènes. Maisons de ville.</p>		

<p>31 à 41 rue du Terrain</p>	<p>Ensemble bâti homogène.</p> <p>Maisons de ville.</p>		
<p>Périmètre rue Trianon/ avenue des Canadiens/ rue du Maréchal- Gallieni/ rue Gambetta</p>	<p>Ensemble bâti homogène.</p> <p>Maisons discontinues.</p>		
<p>1 à 49 et 6 à 26 rue Valmont-de-Bomare</p>	<p>Ensemble bâti homogène.</p> <p>Maisons de ville.</p>		
<p>28 à 34 rue Valmont-de- Bomare</p>	<p>Ensemble bâti homogène.</p> <p>Maisons de ville.</p>		
<p>4A à 38 et 3B à 55 rue du Vieux-Château</p>	<p>Ensemble bâti cohérent intégrant plusieurs ensembles bâtis homogènes.</p> <p>Maisons de ville.</p>		

