DDE 76
Service d'Urbanisme
et d'Aménagement

MINISTERE DE L´ EQUIPEMENT
DU LOGEMENT ET DES TRANSPORTS

COMMUNE D´OISSEL

Plan d´exposition aux risques naturels prévisibles

ZONAGE P.E.R.

"Vu pour être annexé à mon arrêté
en date du" 28 [illegible] 1994

LE PREFET
Pour le PREFET et par délégation,
Le Secrétaire Général,

Bruno RAIFAUD

Le Sénateur Maire
T. FOUCAUD

Prescrit le : 14 octobre 1987
Approuvé le : 28 Juin 1994

Echelle : 1/2000

LEGENDE

- ▩ **Zone rouge 1R** soumise au seul risque mouvement de terrain
- ▩ **Zone rouge 2R** soumise aux risques mouvement de terrain et d'inondation

Zone bleue

- ▒ **Secteur 1B** soumis aux risques de mouvements de terrain de niveau d'aléa moyen
- ▨ **Secteur 2B** soumis aux risques de mouvements de terrain de niveau d'aléa faible
- ☰ **Secteur 3B** soumis au risque d'inondation (aléa moyen)
- ▤ **Secteur 4B** soumis aux risques de mouvements de terrain et d'inondation (aléa moyen)
- ▧ **Secteur 5B** soumis aux risques de mouvements de terrain de niveau d'aléa faible et d'inondation (aléa moyen)

- ☐ Zone blanche
- ■ Périmètre mis à l´étude

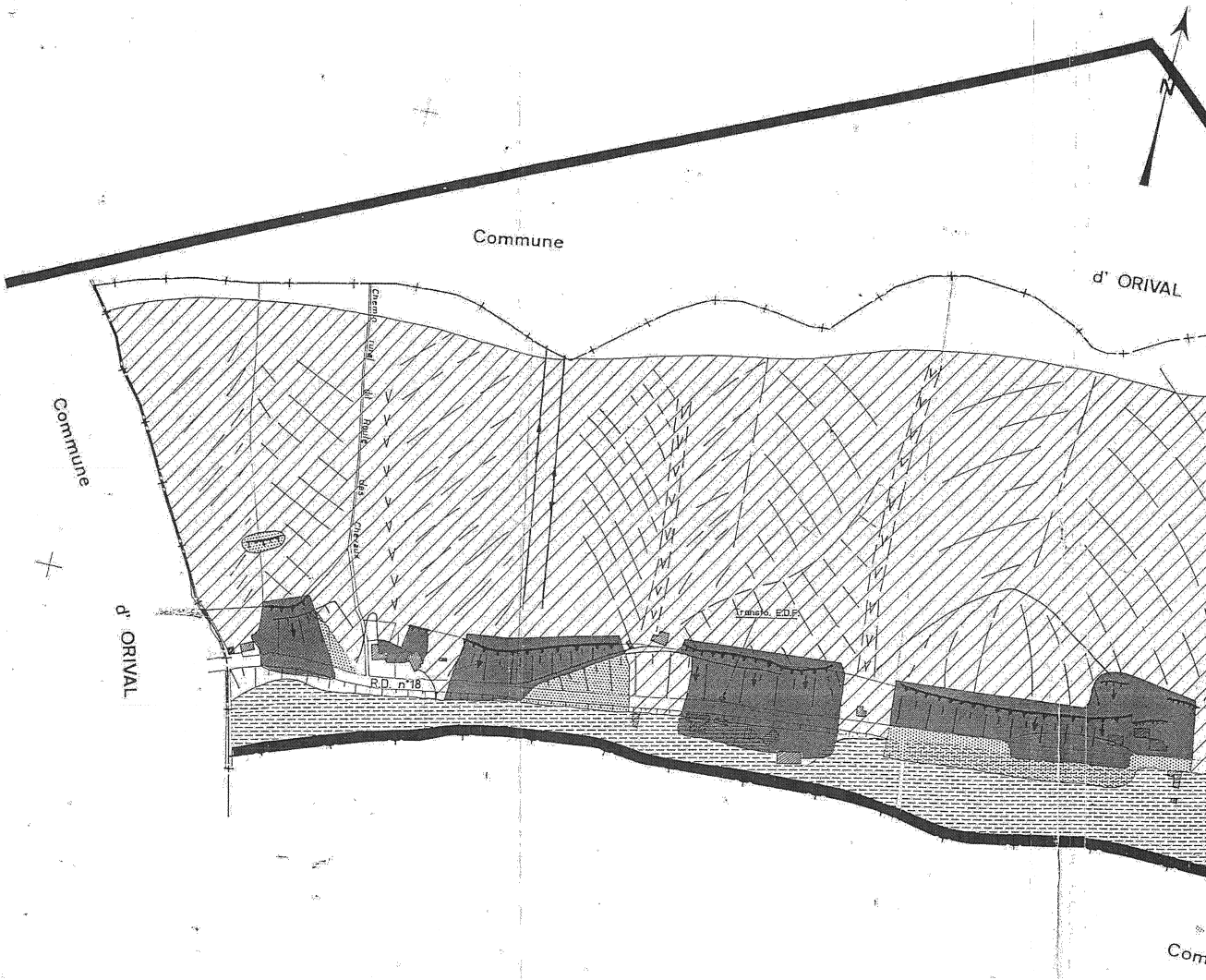
N
Commune d' ORIVAL
Commune d' ORIVAL
Chemin rural dit Route des Chevaux
R.D. n°18
Transfo. E.D.F.
Com

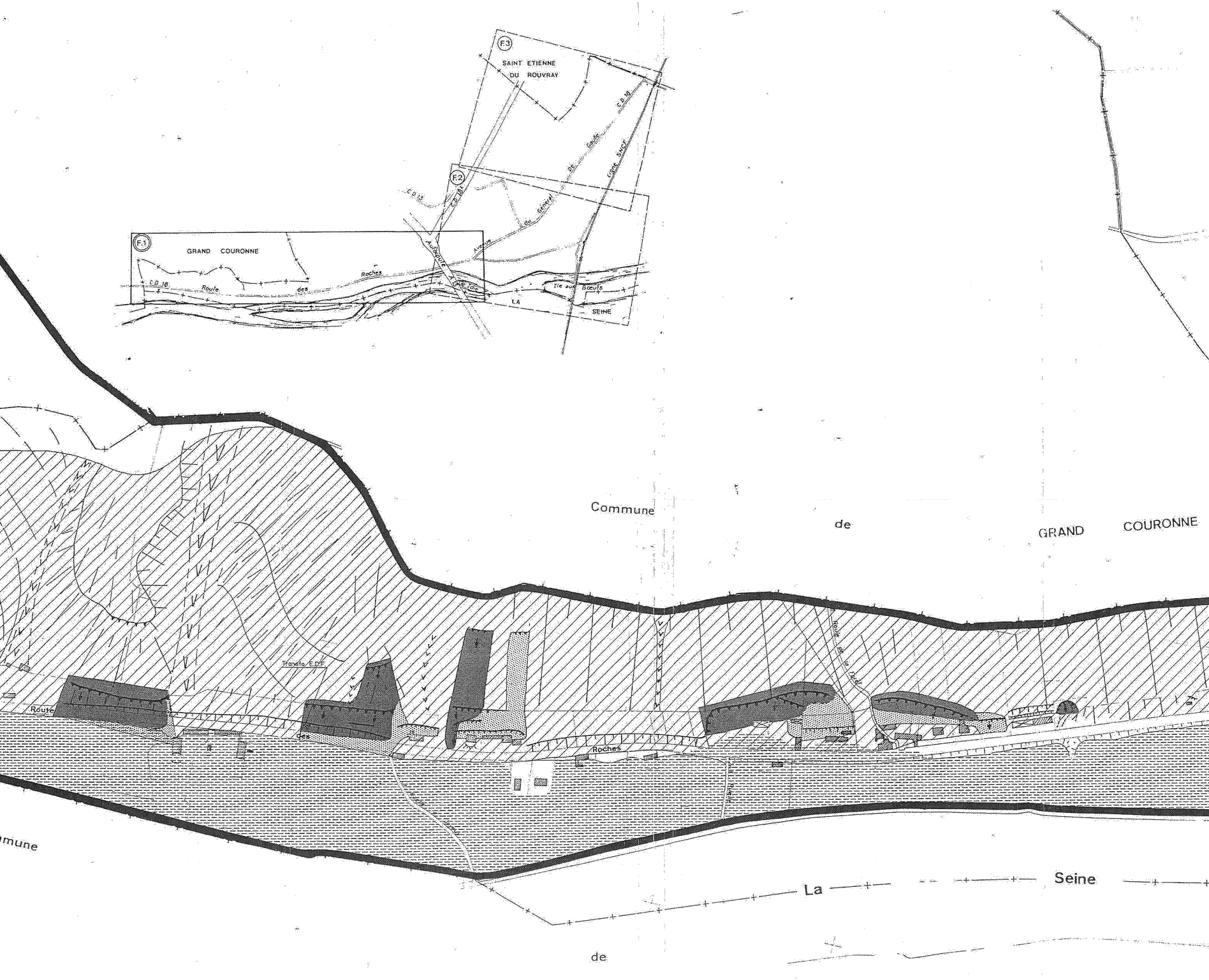
F.3
SAINT ETIENNE
DU ROUVRAY
C.D. 18
Avenue du Général De Gaulle
Ligne SNCF
F.2
C.D. 13
C.D. 18E
F.1
GRAND COURONNE
C.D. 18
Route des Roches
Autoroute A 13
Ile aux Bœufs
LA SEINE
Commune de GRAND COURONNE
Transfo E.D.F
Route des Roches
Route de la
mmune
La Seine
de

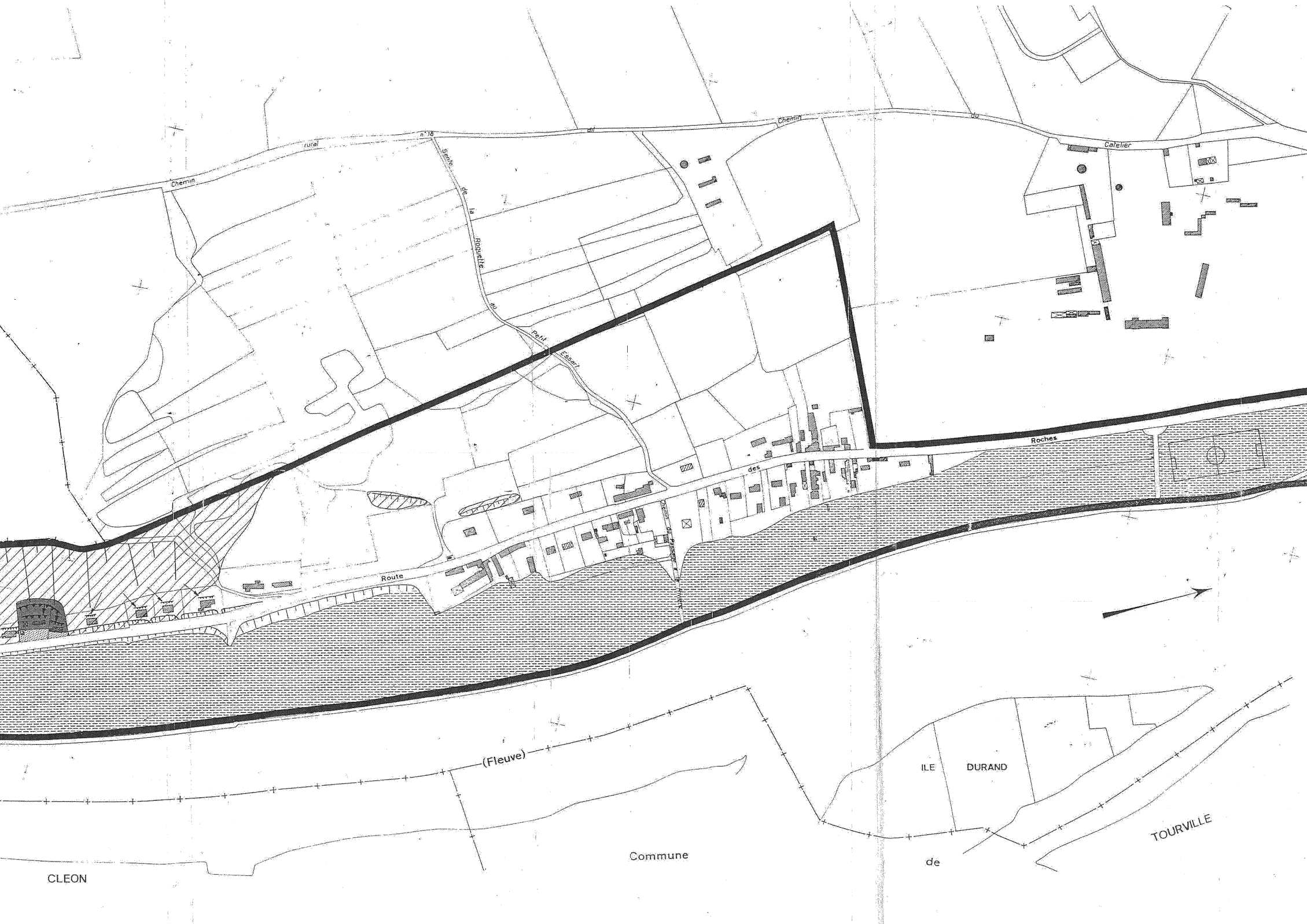
Chemin rural n°18 du Chemin du Catelier
Sente de la Roquette du Petit Essart
Route des Roches
Chemin du Passage à la Rivière
(Fleuve)
ILE DURAND
CLEON
Commune de TOURVILLE

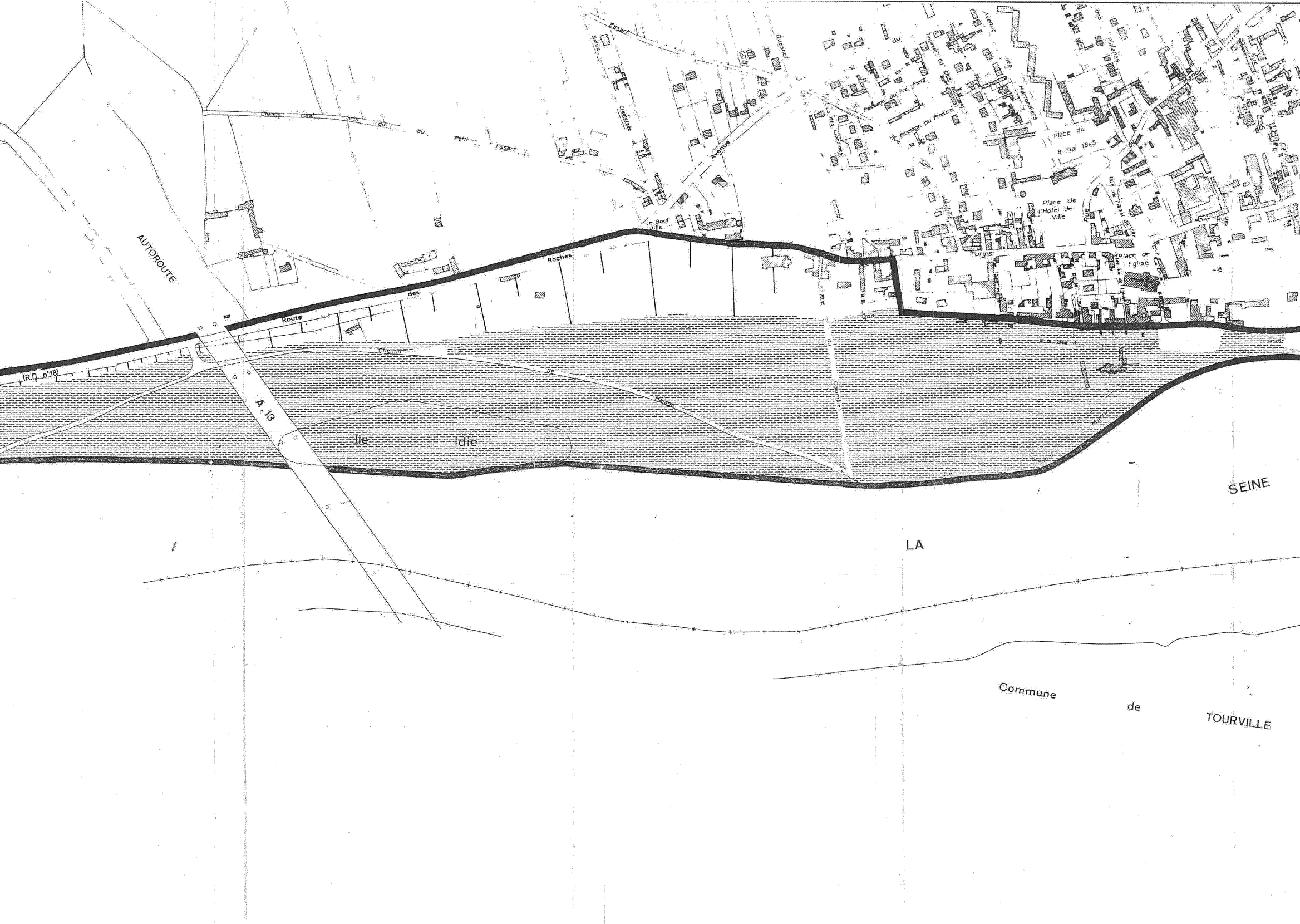
AUTOROUTE
A. 13
(R.D. n°18)
Route des Roches
Chemin rural n°15 du Petit Essart
Essart
Seine
Quesnot
Avenue
Le Bout ville
Avenue du
Impasse du Clos
Passage du Pré Fleuri
Rue Passage du Prieuré
Rue des Aubépines
Saint Wandrille
des Marronniers
des Platanes
Manoir
Place du 8 mai 1945
Place de l'Hotel de Ville
Rue de l'Hotel de Ville
Rue
Turgis
Place de Eglise
Rue Sadi Carnot
Quai
Rue du Colombier
Chemin de Halage
Ile Idie
LA SEINE
Commune de TOURVILLE

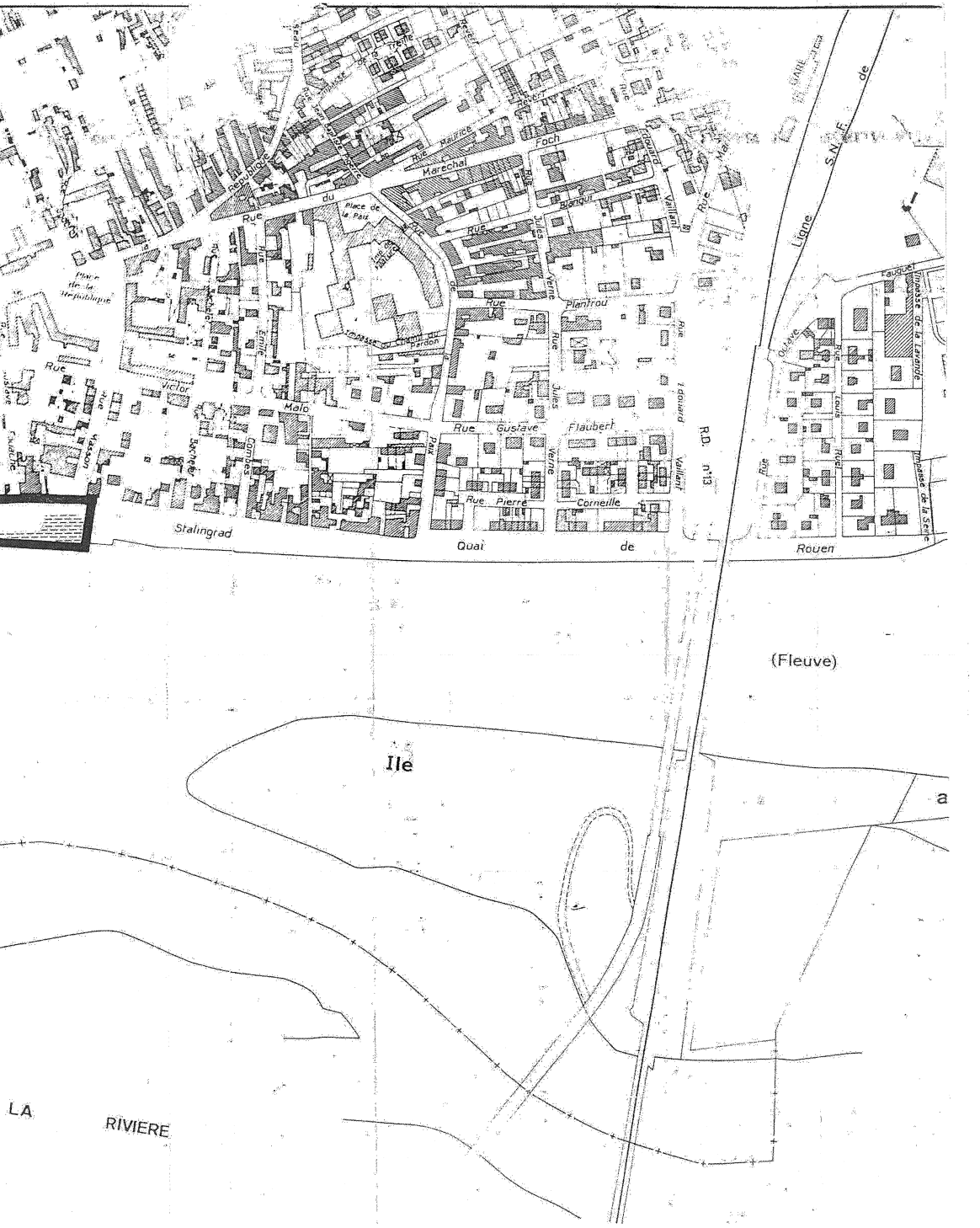
Rue du
Place de la Paix
Place de la République
République
Rue Maurice
Marechal Foch
Rue Blanqui
Rue Jules Verne
Plantrou
Impasse du Chant du Perdon
Rue Gustave Flaubert
Rue Pierre Corneille
Edouard Vaillant
Rue Victor
Malo
Emile
Combes
Bachelet
Vasson
Gustave
GARE
Ligne S.N.F. de
Fauquet
Impasse de la Lavande
Impasse de la Seine
Octave
Rue Louis Ruel
R.D. n°13
Stalingrad
Quai de Rouen
(Fleuve)
Ile
a
LA RIVIERE