
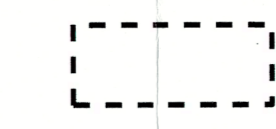
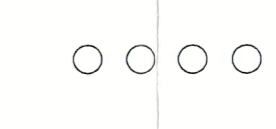
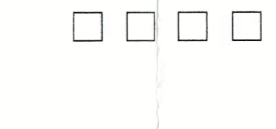



### LEGENDE

-  Bande déclarée d'utilité publique du projet  
Contournement Est de Rouen - Liaison A28-A13
-  Limite de zones
-  Plantations à créer
-  Plantations à protéger
-  Emplacement Réservé  
pour la création d'un chemin  
piéton paysagé



3 9 3 4 8 0  
 Vu à la Section des Travaux Publics  
 du Conseil d'Etat  
 2 6 SEP. 2017

Le Maire

## COMMUNE DE MONTMAIN

### Elaboration du Plan Local d'Urbanisme

Plan de zonage après mise en compatibilité  
avec la déclaration d'utilité publique  
du Contournement Est de Rouen - Liaison A28-A13\*  
Ce plan ne vaut que pour les zonages  
modifiés par la MECDU

**PLAN DE ZONAGE**  
**Echelle 1 / 5 000°**

\* Ce plan n'est pas opposable en dehors de la bande déclarée d'utilité publique