



Ville de
MONT-SAINT-AIGNAN
- 59, Rue Louis Pasteur -

P.L.U.
Plan Local d'Urbanisme

FOND DE PLAN CADASTRAL 2010 / ORIGINE LA C.R.E.A.

DRESSE PAR LA DIRECTION DES SERVICES TECHNIQUES DE LA VILLE

Plan de Zonage
Plan Général


ECHELLE : 1 / 5000 ème.

REVISION.

Prescrite le :	13.05.2003
Arrêtée le :	07.12.2006
Approuvée le :	20.09.2007
Modifiée le :	01.02.2011
Modifiée le :	23.05.2013
Modifiée le :	23.01.2014


Chemin : P:\SERVICES-TECH\AUTOCAD\PLU\PLU 2014-01-23\PLU-23 JANVIER 2014.dwg

LEGENDE



Limites de Zones
Limites de Secteurs

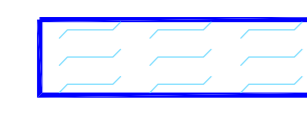
Les périmètres d'attractivité des transports collectifs structurants
(au titre de l'article R.123-11 alinéa "g" du code de l'urbanisme)



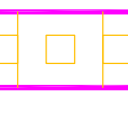
Périmètre d'Attractivité des Transports Collectifs Structurants

Secteurs concernés par les prescriptions complémentaires
au règlement écrit reportées au règlement graphique

Les risques naturels (au titre de l'article R.123-11.b du code de l'urbanisme)



Secteurs d'Expansion des Ruisselements
Aléas Géologiques

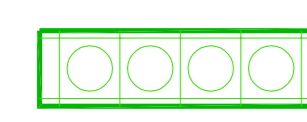


Emplacements Réservés




Emplacements Réservés

Les espaces boisés classés (au titre de l'article R.123-11.a du code de l'urbanisme)



Espaces Boisés Classés, Alignements d' Arbres

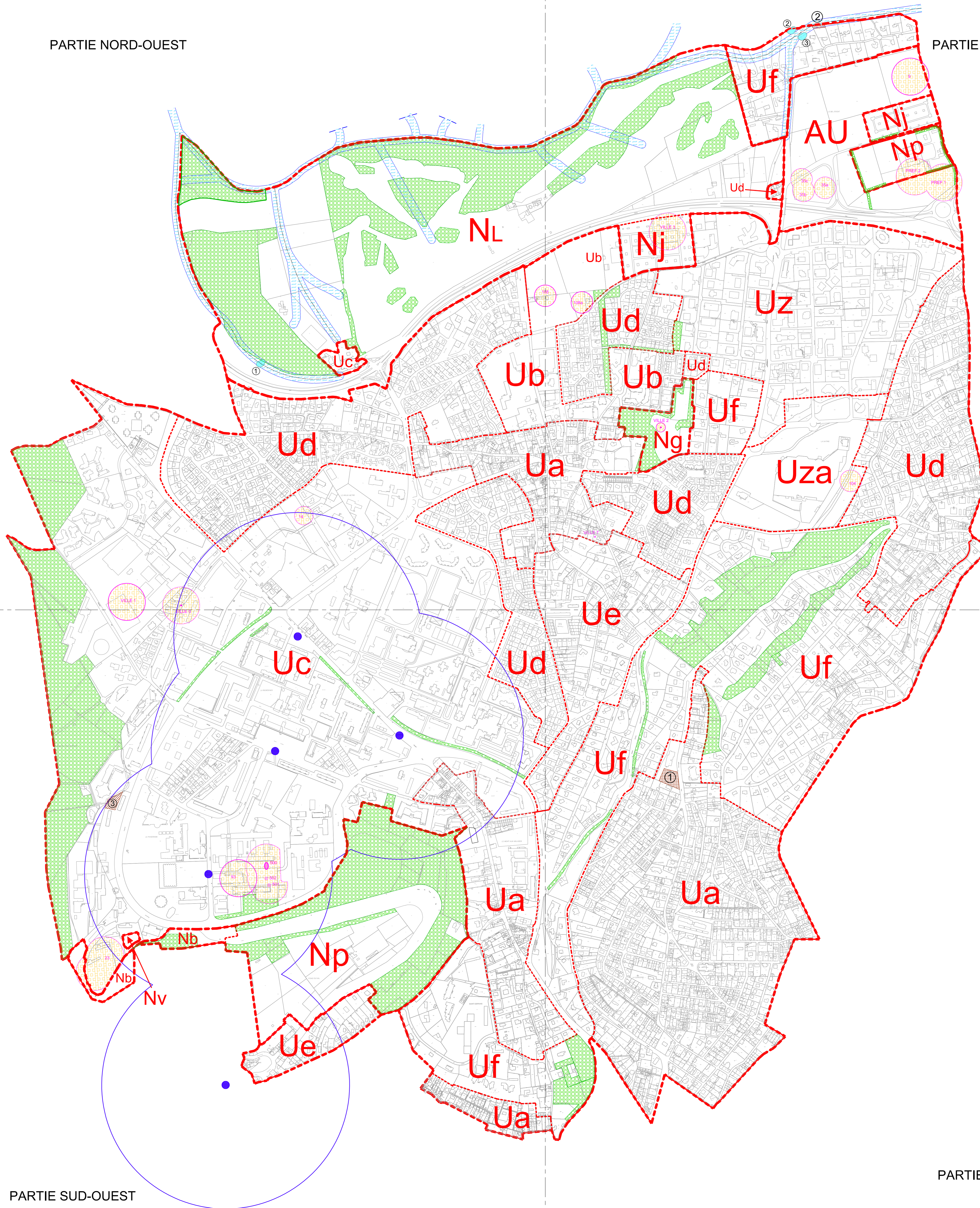
Eléments du patrimoine à protéger reportés au règlement graphique
au titre de l'article R.123-11.h du code de l'urbanisme



Mares à Conserver et à Protéger

PARTIE NORD-OUEST

PARTIE NORD-EST



PARTIE SUD-OUEST

PARTIE SUD-EST