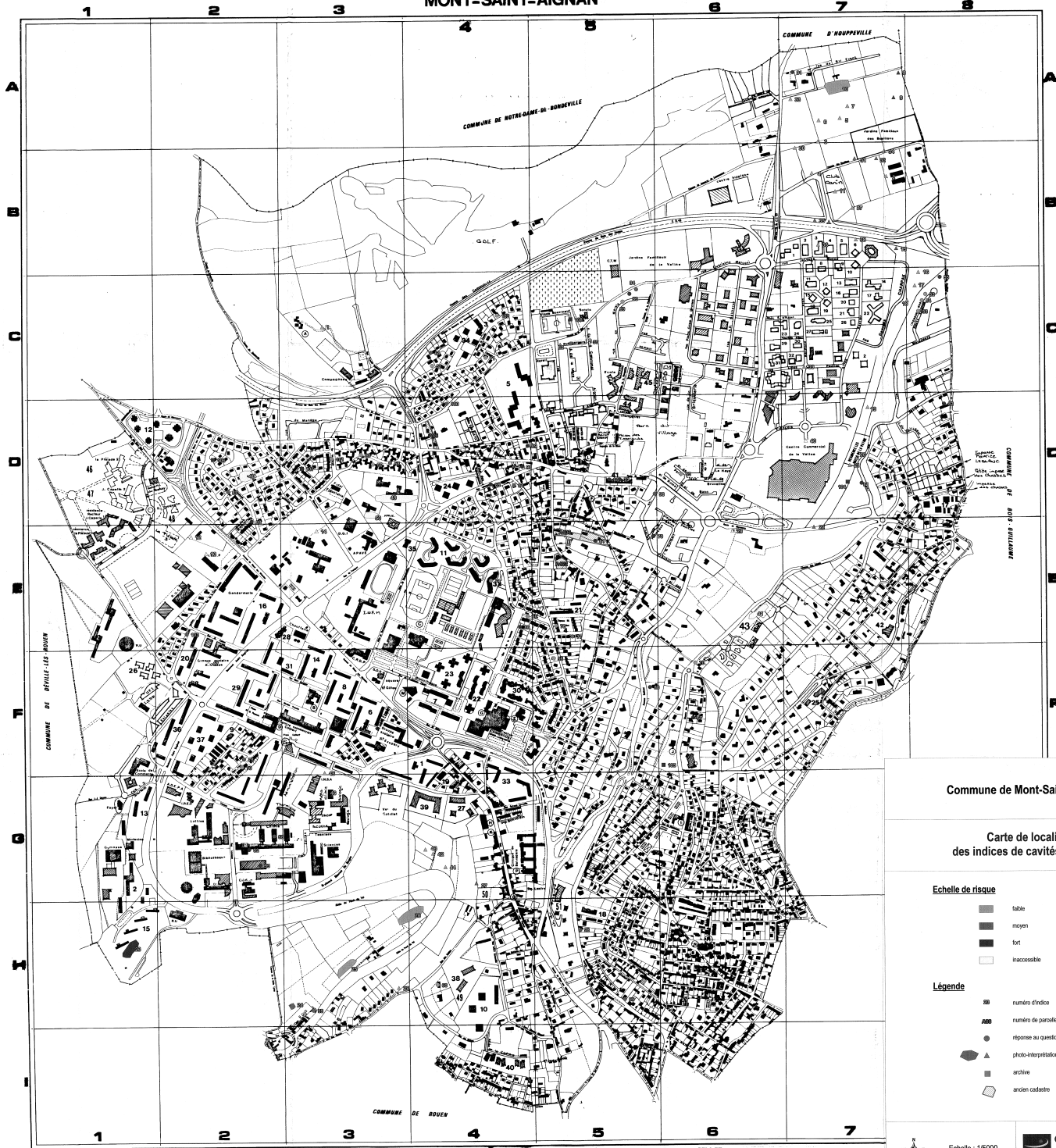






MONT-SAINT-AIGNAN



Commune de Mont-Saint-Aignan (76)

Carte de localisation
des indices de cavités souterraines

Echelle de risque

-  faible
-  moyen
-  fort
-  inaccessible

Légende

-  numéro d'indice
-  numéro de parcelle (ancien cadastre)
-  réponse au questionnaire
-  photo-interprétation
-  archive
-  ancien cadastre



Echelle : 1/5000

GAUDRIOT
CONSEILS EN AMÉNAGEMENT

10U281030162 - Juillet 2004