

# LES AUTHIEUX SUR LE PORT SAINT OUEN




















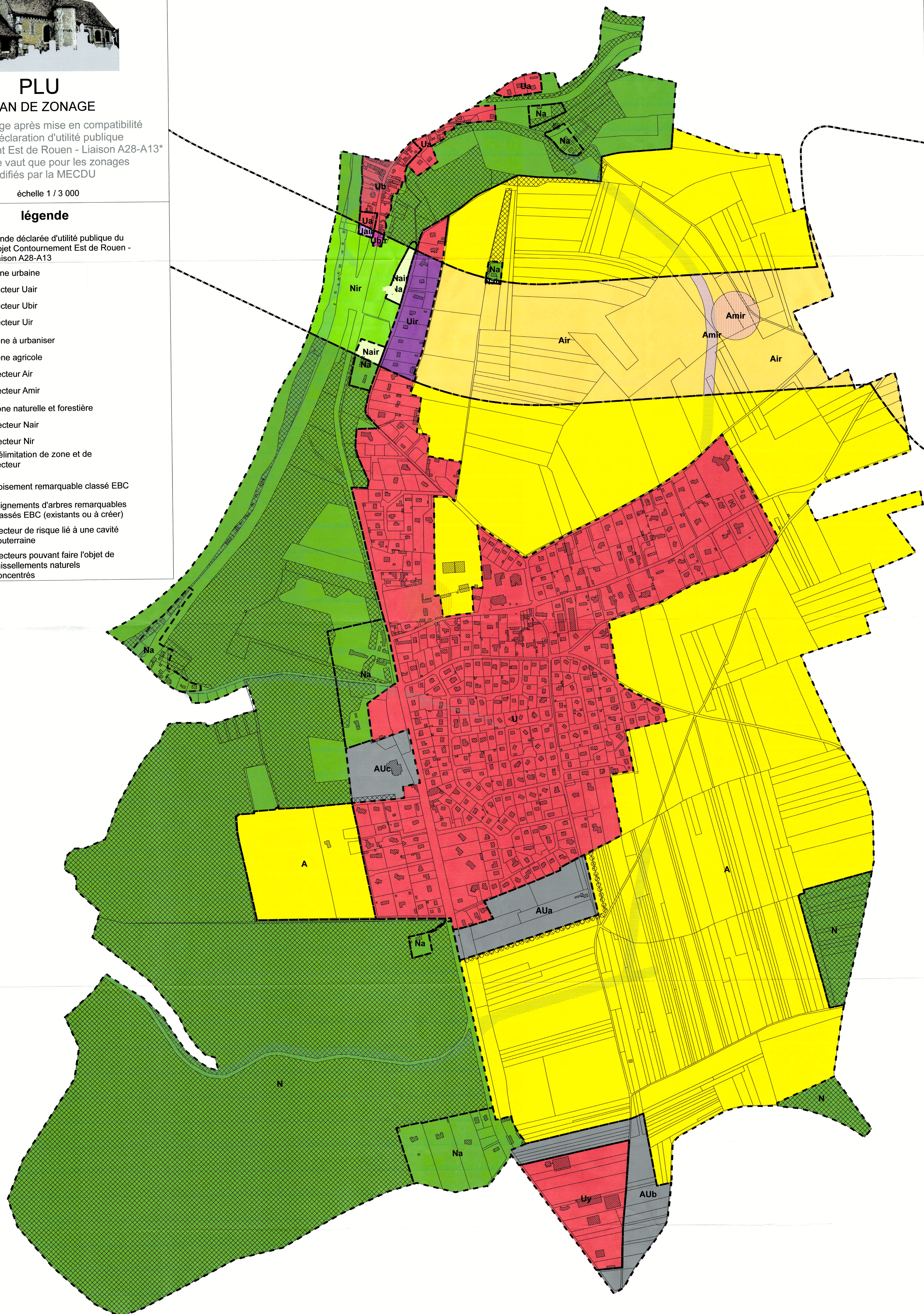
## PLU PLAN DE ZONAGE

Plan de zonage après mise en compatibilité  
 avec la déclaration d'utilité publique  
 du Contournement Est de Rouen - Liaison A28-A13\*  
 Ce plan ne vaut que pour les zonages  
 modifiés par la MECDU

échelle 1 / 3 000

### légende

-  Bande déclarée d'utilité publique du projet Contournement Est de Rouen - Liaison A28-A13
-  Zone urbaine
-  Secteur Uair
-  Secteur Ubir
-  Secteur Uir
-  Zone à urbaniser
-  Zone agricole
-  Secteur Air
-  Secteur Amir
-  Zone naturelle et forestière
-  Secteur Nair
-  Secteur Nir
-  Délimitation de zone et de secteur
-  Boisement remarquable classé EBC
-  Alignements d'arbres remarquables classés EBC (existants ou à créer)
-  Secteur de risque lié à une cavité souterraine
-  Secteurs pouvant faire l'objet de ruissellements naturels concentrés



\* Ce plan n'est pas opposable en dehors de la bande déclarée d'utilité publique