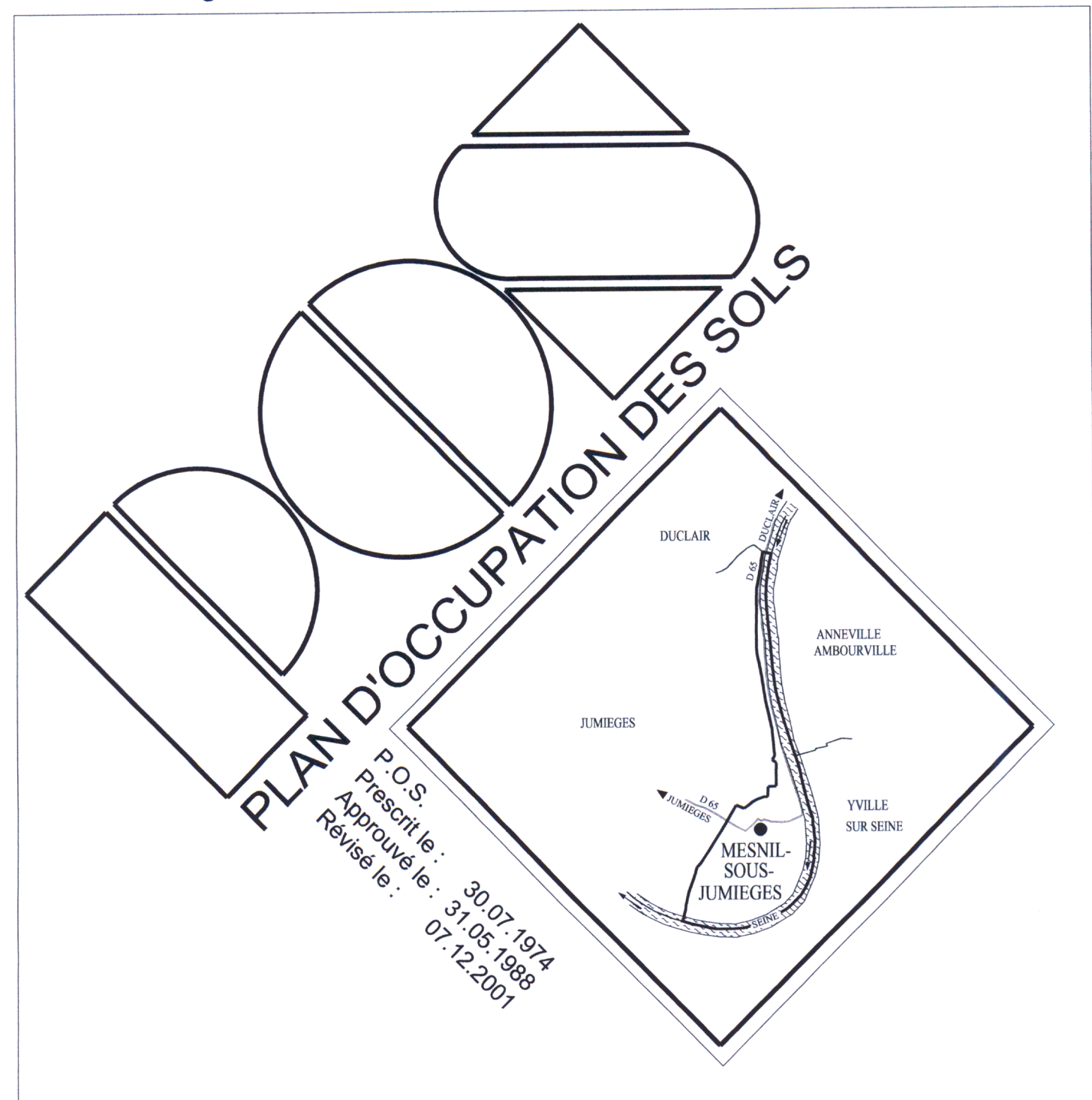



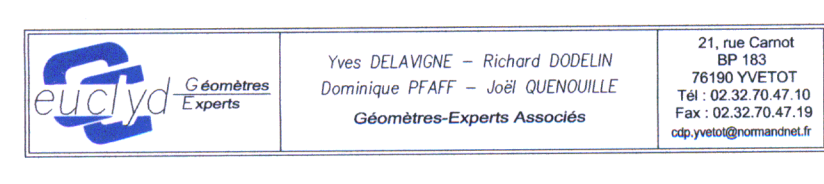
LE MESNIL-SOUS-JUMIEGES

Plan de zonage

Echelle 1/5000



Révision simplifiée
 Prescrite le : 09.10.2006
 Approuvée le : 02.04.2007



Légende

- Limite de commune
- Limite de zone
- Limite de secteur de zone
- Espace boisé classé à conserver ou à créer (L130.1 CU)
- Ensemble arboré à protéger ou à créer
- Emplacement réservé
- Limite de droit de préemption

Zones

- UF** Zone d'habitat central
- UL** Zone base de loisirs
- NB** Zone d'habitat diffus
- NBa** Secteur d'habitat diffus
- NBb** Secteur de préservation et de mise en valeur du paysage arboricole
- NBz** Secteur de zone d'activité à faible densité
- NC** Zone agricole protégée
- NCa** Secteur agricole et de préservation du paysage
- ND** Zone naturelle à protéger
- NDr** Secteur de zone naturelle à protéger (éboulements)

