

HNO-I-76 2217	06-janv-04	CIPEL (SA) - CIE INDUSTRIELLE DES PILES ELECTRIQUES	Boucher de Perthes, 12 rue
HNO-I-76 2217	06-janv-04	CIPEL (SA) - CIE INDUSTRIELLE DES PILES ELECTRIQUES	Boucher de Perthes, 12 rue
HNO-I-76 2217	06-janv-04	CIPEL (SA) - CIE INDUSTRIELLE DES PILES ELECTRIQUES	Boucher de Perthes, 12 rue
HNO-I-76 2217	06-janv-04	CIPEL (SA) - CIE INDUSTRIELLE DES PILES ELECTRIQUES	Boucher de Perthes, 12 rue
HNO-I-76 2217	06-janv-04	CIPEL (SA) - CIE INDUSTRIELLE DES PILES ELECTRIQUES	Boucher de Perthes, 12 rue
HNO-I-76 2218	06-janv-04	CIPEL (SA) - CIE INDUSTRIELLE DES PILES ELECTRIQUES	Anatole France, 34 rue
HNO-I-76 2218	06-janv-04	CIPEL (SA) - CIE INDUSTRIELLE DES PILES ELECTRIQUES	Anatole France, 34 rue
HNO-I-76 2219	06-janv-04	HIS MARCEL	Bourgtheroulde, 10 12 rue de
HNO-I-76 2220	06-janv-04	PAPETIERE NORD-OUEST - SOPANO	Bourgtheroulde, 41 rue de
HNO-I-76 2220	06-janv-04	PAPETIERE NORD-OUEST - SOPANO	Bourgtheroulde, 41 rue de
HNO-I-76 2221	06-janv-04	SUBE	Pierre Brossolette, rue
HNO-I-76 2221	06-janv-04	SUBE	Pierre Brossolette, rue
HNO-I-76 2222	06-janv-04	BONNETERIE (STE ELBEUVIENNE DE) / ex Vaultier et fils, ex Delaval et Vannier	Carnot, 6 cours
HNO-I-76 2222	06-janv-04	BONNETERIE (STE ELBEUVIENNE DE) / ex Vaultier et fils, ex Delaval et Vannier	Carnot, 6 cours
HNO-I-76 2223	06-janv-04	BRUNEL (ETS) / ex Legris et Maurel	Carnot, 10 cours
HNO-I-76 2223	06-janv-04	BRUNEL (ETS) / ex Legris et Maurel	Carnot, 10 cours
HNO-I-76 2224	06-janv-04	TOTAL (SA CIE FRANCAISE DE DISTRIBUTION)	Carnot, 18 cours
HNO-I-76 2225	06-janv-04	BILLET PIERRE	Carnot, 20 cours
HNO-I-76 2225	06-janv-04	BILLET PIERRE	Carnot, 20 cours
HNO-I-76 2226	06-janv-04	MORIN (SARL)	Carnot, 26 cours
HNO-I-76 2226	06-janv-04	MORIN (SARL)	Carnot, 26 cours
HNO-I-76 2227	06-janv-04	RAFFINAGE (CIE DE) / ex Sté coopérative "l'avenir", ex filature Jeuffroy et Lefebvre	Carnot, 43 cours
HNO-I-76 2227	06-janv-04	RAFFINAGE (CIE DE) / ex Sté coopérative "l'avenir", ex filature Jeuffroy et Lefebvre	Carnot, 43 cours
HNO-I-76 2228	06-janv-04	LANGLOIS	Carnot, 40 46 cours
HNO-I-76 2228	06-janv-04	LANGLOIS	Carnot, 40 46 cours
HNO-I-76 2229	06-janv-04	FINA FRANCE	Carnot, 55 cours
HNO-I-76 2229	06-janv-04	FINA FRANCE	Carnot, 55 cours
HNO-I-76 2230	06-janv-04	BRION ET CIE (ETS)	Carnot, 62 cours
HNO-I-76 2231	06-janv-04	DELMARRE ET BONNESOEUR	Renaudel, 12 rue
HNO-I-76 2232	06-janv-04	SCHOCHER D. / ex Béranger frères	Cousin Corblin, 10 rue
HNO-I-76 2232	06-janv-04	SCHOCHER D. / ex Béranger frères	Cousin Corblin, 10 rue
HNO-I-76 2233	06-janv-04	NOLAND Pierre ET CIE	Desmorts, rue ; parcelle 93 îlot M
HNO-I-76 2234	06-janv-04	LEBLOND FRERES (ETS)	Forêt, 4 rue de la
HNO-I-76 2234	06-janv-04	LEBLOND FRERES (ETS)	Forêt, 4 rue de la
HNO-I-76 2235	06-janv-04	NIDA	Forêt, 18 rue de la
HNO-I-76 2236	06-janv-04	ROBERT Roger	Maréchal Galliéni, 52 rue du
HNO-I-76 2236	06-janv-04	ROBERT Roger	Maréchal Galliéni, 52 rue du
HNO-I-76 2236	06-janv-04	ROBERT Roger	Maréchal Galliéni, 52 rue du
HNO-I-76 2237	06-janv-04	SCMAMA SA (Sté Commerciale Elbeuvienne de Matériel Automobile et Matériel Agricole) / ex manufacture elbeuvienne, ex Weill-kinsbourg-bernheim, ex textile Auge	Général de Gaulle, 34 36 rue du
HNO-I-76 2237	06-janv-04	SCMAMA SA (Sté Commerciale Elbeuvienne de Matériel Automobile et Matériel Agricole) / ex manufacture elbeuvienne, ex Weill-kinsbourg-bernheim, ex textile Auge	Général de Gaulle, 34 36 rue du
HNO-I-76 2237	06-janv-04	SCMAMA SA (Sté Commerciale Elbeuvienne de Matériel Automobile et Matériel Agricole) / ex manufacture elbeuvienne, ex Weill-kinsbourg-bernheim, ex textile Auge	Général de Gaulle, 34 36 rue du












HNO-I-76 2238	06-janv-04	DEGRAISSAGE (STE NORMANDE DE)	Général de Gaulle, 45 rue du
HNO-I-76 2238	06-janv-04	DEGRAISSAGE (STE NORMANDE DE)	Général de Gaulle, 45 rue du
HNO-I-76 2239	06-janv-04	BRISEMONTIER	Guynemer, 51 rue
HNO-I-76 2239	06-janv-04	BRISEMONTIER	Guynemer, 51 rue
HNO-I-76 2240	06-janv-04	S.E.M.V.A.	Henry, 40 bis rue
HNO-I-76 2240	06-janv-04	S.E.M.V.A.	Henry, 40 bis rue
HNO-I-76 2241	06-janv-04	TEMECAX (SA)	Jean JAURES, 1 ter rue
HNO-I-76 2241	06-janv-04	TEMECAX (SA)	Jean JAURES, 1 ter rue
HNO-I-76 2242	06-janv-04	DUBREUIL AUTOMOBILE / ex garage Morin, ex Sté elbeuvienne commerciale automobile	Jean JAURES, 2 rue
HNO-I-76 2242	06-janv-04	DUBREUIL AUTOMOBILE / ex garage Morin, ex Sté elbeuvienne commerciale automobile	Jean JAURES, 2 rue
HNO-I-76 2242	06-janv-04	DUBREUIL AUTOMOBILE / ex garage Morin, ex Sté elbeuvienne commerciale automobile	Jean JAURES, 2 rue
HNO-I-76 2243	06-janv-04	SEDRA / ex garage Colot, ex teinturerie J&C Mommers SA	Jean JAURES, 40 rue
HNO-I-76 2243	06-janv-04	SEDRA / ex garage Colot, ex teinturerie J&C Mommers SA	Jean JAURES, 40 rue
HNO-I-76 2244	06-janv-04	LABEL AUTO / ex garage Citroën	Jean JAURES, 26 rue
HNO-I-76 2244	06-janv-04	LABEL AUTO / ex garage Citroën	Jean JAURES, 26 rue
HNO-I-76 2245	06-janv-04	SCEMAMA SA (Sté Commerciale Elbeuvienne de Matériel Automobile et Matériel Agricole)	Jean JAURES, 42 rue
HNO-I-76 2245	06-janv-04	SCEMAMA SA (Sté Commerciale Elbeuvienne de Matériel Automobile et Matériel Agricole)	Jean JAURES, 42 rue
HNO-I-76 2245	06-janv-04	SCEMAMA SA (Sté Commerciale Elbeuvienne de Matériel Automobile et Matériel Agricole)	Jean JAURES, 42 rue
HNO-I-76 2246	06-janv-04	HUET	Mottes, ile des ; dite de "l'épinette"
HNO-I-76 2247	06-janv-04	BARON Michel	Lecomte, ile
HNO-I-76 2247	06-janv-04	BARON Michel	Lecomte, ile
HNO-I-76 2248	06-janv-04	DAMERON Maurice	Marignan, rue de
HNO-I-76 2248	06-janv-04	DAMERON Maurice	Marignan, rue de
HNO-I-76 2249	06-janv-04	PRUD'HOMME ET FRERES (SA DES ETS)	Marignan, 16 rue de ; chemin de Halage
HNO-I-76 2249	06-janv-04	PRUD'HOMME ET FRERES (SA DES ETS)	Marignan, 16 rue de ; chemin de Halage
HNO-I-76 2249	06-janv-04	PRUD'HOMME ET FRERES (SA DES ETS)	Marignan, 16 rue de ; chemin de Halage
HNO-I-76 2249	06-janv-04	PRUD'HOMME ET FRERES (SA DES ETS)	Marignan, 16 rue de ; chemin de Halage
HNO-I-76 2249	06-janv-04	PRUD'HOMME ET FRERES (SA DES ETS)	Marignan, 16 rue de ; chemin de Halage
HNO-I-76 2249	06-janv-04	PRUD'HOMME ET FRERES (SA DES ETS)	Marignan, 16 rue de ; chemin de Halage
HNO-I-76 2250	06-janv-04	MAILLARD / ex Ets Prudhomme	Marignan, 8 rue de
HNO-I-76 2250	06-janv-04	MAILLARD / ex Ets Prudhomme	Marignan, 8 rue de
HNO-I-76 2250	06-janv-04	MAILLARD / ex Ets Prudhomme	Marignan, 8 rue de
HNO-I-76 2250	06-janv-04	MAILLARD / ex Ets Prudhomme	Marignan, 8 rue de
HNO-I-76 2250	06-janv-04	MAILLARD / ex Ets Prudhomme	Marignan, 8 rue de
HNO-I-76 2250	06-janv-04	MAILLARD / ex Ets Prudhomme	Marignan, 8 rue de
HNO-I-76 2251	06-janv-04	SAVONNERIE MAUBEC / ex Blin et Blin	Michelet, 11 rue
HNO-I-76 2252	06-janv-04	CNA - GARE ROUTIERE	Marny, rue
HNO-I-76 2253	06-janv-04	SOCHAN	Neubourg, rue de ; rue de l'Union
HNO-I-76 2254	06-janv-04	JEANNE J.P. / ex Lanfranchi	Carnot, 54 cours
HNO-I-76 2254	06-janv-04	JEANNE J.P. / ex Lanfranchi	Carnot, 54 cours
HNO-I-76 2255	06-janv-04	THIBAUT FRERES (SARL)	Neubourg, rue de ; ilot N parcelle 103
HNO-I-76 2256	06-janv-04	CENTRAL GARAGE MORIN FRERES	Neubourg, 5 rue de
HNO-I-76 2257	06-janv-04	COMPTOIRS MODERNES (STE D'ALIMENTATION ET D'APPROVISIONNEMENT LES) / magasin STOC, ex usine textile Thibault frères	Neubourg, 7 rue de

HNO-I-76 2257	06-janv-04	COMPTOIRS MODERNES (STE D'ALIMENTATION ET D'APPROVISIONNEMENT LES) / magasin STOC, ex usine textile Thibault frères	Neubourg, 7 rue de
HNO-I-76 2257	06-janv-04	COMPTOIRS MODERNES (STE D'ALIMENTATION ET D'APPROVISIONNEMENT LES) / magasin STOC, ex usine textile Thibault frères	Neubourg, 7 rue de
HNO-I-76 2258	06-janv-04	LEMMONIER	Notre Dame, 189 rue
HNO-I-76 2259	06-janv-04	FOUSSE EWALD ET CIE (SA)	Pierre Noury, 2 rue
HNO-I-76 2259	06-janv-04	FOUSSE EWALD ET CIE (SA)	Pierre Noury, 2 rue
HNO-I-76 2259	06-janv-04	FOUSSE EWALD ET CIE (SA)	Pierre Noury, 2 rue
HNO-I-76 2259	06-janv-04	FOUSSE EWALD ET CIE (SA)	Pierre Noury, 2 rue
HNO-I-76 2260	06-janv-04	CONFECTION INDUSTRIELLE D'ELBEUF / ex Gangnat Ewald, ex usine feutre de Clermont, ex teinturerie Grandin	Pasteur, 9 rue
HNO-I-76 2260	06-janv-04	CONFECTION INDUSTRIELLE D'ELBEUF / ex Gangnat Ewald, ex usine feutre de Clermont, ex teinturerie Grandin	Pasteur, 9 rue
HNO-I-76 2261	06-janv-04	ADAM	PARIS, rue de ; quai de Seine
HNO-I-76 2262	06-janv-04	RENOULD Charlotte	îlot X parcelle 144
HNO-I-76 2263	06-janv-04	SAINT-DENIS	îlot X parcelle 144
HNO-I-76 2264	06-janv-04	HUE Gustave / ex Voisin et Hue, ex Ets Voisin	Pré Basile, 4 rue du
HNO-I-76 2266	06-janv-04	SODIDRO (SA) / ex SA des Ets Maubec Gustave	Gambetta, Avenue de
HNO-I-76 2266	06-janv-04	SODIDRO (SA) / ex SA des Ets Maubec Gustave	Gambetta, Avenue de
HNO-I-76 2266	06-janv-04	SODIDRO (SA) / ex SA des Ets Maubec Gustave	Gambetta, Avenue de
HNO-I-76 2266	06-janv-04	SODIDRO (SA) / ex SA des Ets Maubec Gustave	Gambetta, Avenue de
HNO-I-76 2266	06-janv-04	SODIDRO (SA) / ex SA des Ets Maubec Gustave	Gambetta, Avenue de
HNO-I-76 2266	06-janv-04	SODIDRO (SA) / ex SA des Ets Maubec Gustave	Gambetta, Avenue de
HNO-I-76 2267	06-janv-04	CHAUFFAGE - SOCHAN (SOCIETE NOUVELLE DE)	Puchot, quartier du ; Immeuble J2
HNO-I-76 2268	06-janv-04	REGIE MUNICIPALE D'ELECTRICITE / ex Sté Nelle SOCHAN	Puchot, quartier du ; Immeuble N
HNO-I-76 2269	06-janv-04	ASSELIN FRANCE	Camille Randoing, 41 rue
HNO-I-76 2269	06-janv-04	ASSELIN FRANCE	Camille Randoing, 41 rue
HNO-I-76 2269	06-janv-04	ASSELIN FRANCE	Camille Randoing, 41 rue
HNO-I-76 2269	06-janv-04	ASSELIN FRANCE	Camille Randoing, 41 rue
HNO-I-76 2271	06-janv-04	ESSO STANDARD	Marthyrs, 82 rue des
HNO-I-76 2272	06-janv-04	CFR (Cie Française de Raffinage)	bordure RN 840
HNO-I-76 2274	06-janv-04	SHELL BERRE (STE DES PETROLES) / ex Sté des teintureries d'Elbeuf-Gilbert St Remy, ex imprimerie F.G.	Rouen, 18 rue de
HNO-I-76 2274	06-janv-04	SHELL BERRE (STE DES PETROLES) / ex Sté des teintureries d'Elbeuf-Gilbert St Remy, ex imprimerie F.G.	Rouen, 18 rue de
HNO-I-76 2274	06-janv-04	SHELL BERRE (STE DES PETROLES) / ex Sté des teintureries d'Elbeuf-Gilbert St Remy, ex imprimerie F.G.	Rouen, 18 rue de
HNO-I-76 2274	06-janv-04	SHELL BERRE (STE DES PETROLES) / ex Sté des teintureries d'Elbeuf-Gilbert St Remy, ex imprimerie F.G.	Rouen, 18 rue de
HNO-I-76 2275	06-janv-04	MALEZIEUX ET CIE (SOCIETE)	Victor Grandin, rue
HNO-I-76 2275	06-janv-04	MALEZIEUX ET CIE (SOCIETE)	Victor Grandin, rue
HNO-I-76 2276	06-janv-04	PELLERIN Armand (SARL)	Rouen, 20 rue de
HNO-I-76 2276	06-janv-04	PELLERIN Armand (SARL)	Rouen, 20 rue de
HNO-I-76 2276	06-janv-04	PELLERIN Armand (SARL)	Rouen, 20 rue de
HNO-I-76 2277	06-janv-04	CHOCHER ETS / Ex Vacher G.	Saint Amand, 17 rue
HNO-I-76 2277	06-janv-04	CHOCHER ETS / Ex Vacher G.	Saint Amand, 17 rue

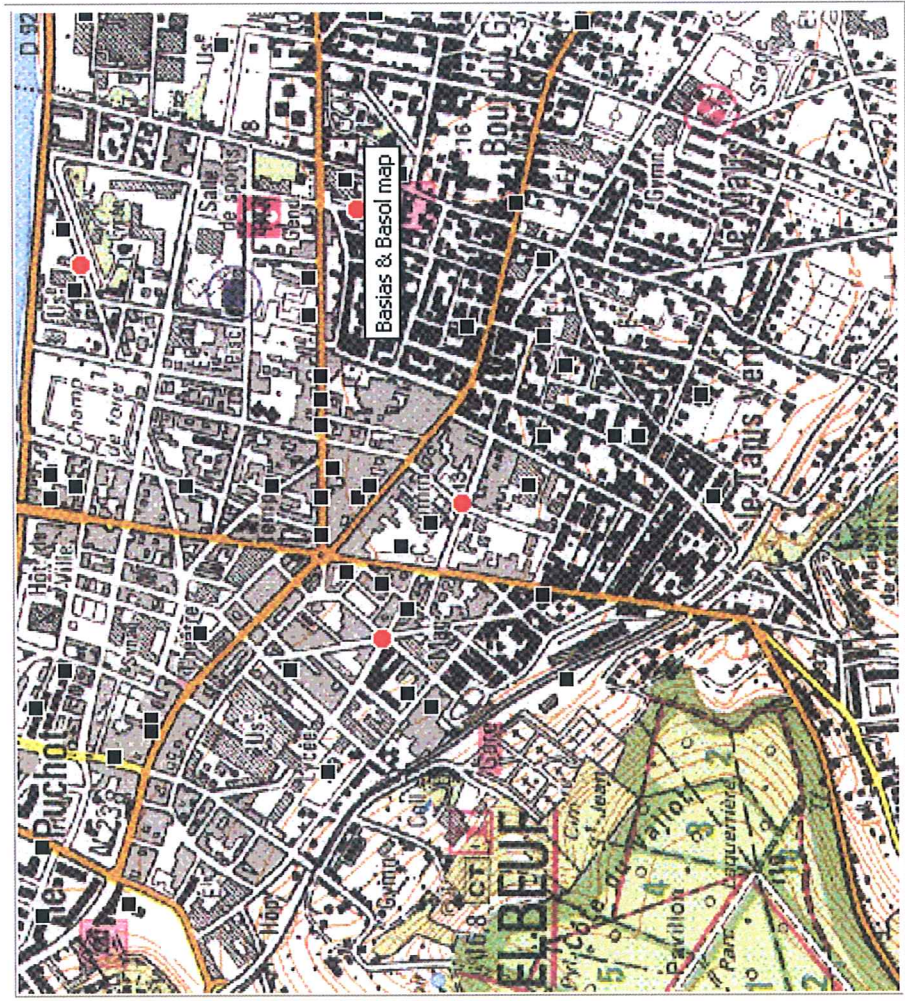
HNO-I-76 2278	06-janv-04	ROGER Jean	Saussaye, rue de la
HNO-I-76 2279	06-janv-04	ROUSSEAU (ETS) / ex manufacture d'Elbeuf, ex Usine de blanchiment Boujard et Gruben	Solférino, 6 rue de
HNO-I-76 2279	06-janv-04	ROUSSEAU (ETS) / ex manufacture d'Elbeuf, ex Usine de blanchiment Boujard et Gruben	Solférino, 6 rue de
HNO-I-76 2280	06-janv-04	FRASACO (SA) / ex Lefebvre-gariel	Sud, 7, 9 et 11 rue du
HNO-I-76 2280	06-janv-04	FRASACO (SA) / ex Lefebvre-gariel	Sud, 7, 9 et 11 rue du
HNO-I-76 2280	06-janv-04	FRASACO (SA) / ex Lefebvre-gariel	Sud, 7, 9 et 11 rue du
HNO-I-76 2280	06-janv-04	FRASACO (SA) / ex Lefebvre-gariel	Sud, 7, 9 et 11 rue du
HNO-I-76 2280	06-janv-04	FRASACO (SA) / ex Lefebvre-gariel	Sud, 7, 9 et 11 rue du
HNO-I-76 2280	06-janv-04	FRASACO (SA) / ex Lefebvre-gariel	Sud, 7, 9 et 11 rue du
HNO-I-76 2280	06-janv-04	FRASACO (SA) / ex Lefebvre-gariel	Sud, 7, 9 et 11 rue du
HNO-I-76 2280	06-janv-04	FRASACO (SA) / ex Lefebvre-gariel	Sud, 7, 9 et 11 rue du
HNO-I-76 2281	06-janv-04	APA (Application Périphérique d'Automaton) / ex ROULLE	Alsace, 1 rue d'
HNO-I-76 2281	06-janv-04	APA (Application Périphérique d'Automaton) / ex ROULLE	Alsace, 1 rue d'
HNO-I-76 2281	06-janv-04	APA (Application Périphérique d'Automaton) / ex ROULLE	Alsace, 1 rue d'
HNO-I-76 2282	06-janv-04	CAPLAIN	Bourdon, rue ; en face du jardin du Presbytère
HNO-I-76 2283	06-janv-04	PINEL Raymond	Elbeuf
HNO-I-76 2284	06-janv-04	ABATTOIRS PUBLICS ET FONDOIRS	Elbeuf
HNO-I-76 2285	06-janv-04	WORMS ET CIE - CIE MARITIME ET CHARBONNIERE (SA) / ex Sté Maillard	Pierre Curie, 12 rue
HNO-I-76 2285	06-janv-04	WORMS ET CIE - CIE MARITIME ET CHARBONNIERE (SA) / ex Sté Maillard	Pierre Curie, 12 rue
HNO-I-76 2285	06-janv-04	WORMS ET CIE - CIE MARITIME ET CHARBONNIERE (SA) / ex Sté Maillard	Pierre Curie, 12 rue
HNO-I-76 2287	06-janv-04	PORT D'ELBEUF (STE CHARBONNIERE DU)	Nord, quai du
HNO-I-76 2287	06-janv-04	PORT D'ELBEUF (STE CHARBONNIERE DU)	Nord, quai du
HNO-I-76 2288	06-janv-04	WORMS	Seine, 6 rue de
HNO-I-76 2289	06-janv-04	ASSELIN / ex anemostat-sanair, exSté Fraenkel et Herzorg, Sté Française de l'Anémostat	Camille Randoing, 19 25 rue
HNO-I-76 2289	06-janv-04	ASSELIN / ex anemostat-sanair, exSté Fraenkel et Herzorg, Sté Française de l'Anémostat	Camille Randoing, 19 25 rue
HNO-I-76 2289	06-janv-04	ASSELIN / ex anemostat-sanair, exSté Fraenkel et Herzorg, Sté Française de l'Anémostat	Camille Randoing, 19 25 rue
HNO-I-76 2289	06-janv-04	ASSELIN / ex anemostat-sanair, exSté Fraenkel et Herzorg, Sté Française de l'Anémostat	Camille Randoing, 19 25 rue
HNO-I-76 2289	06-janv-04	ASSELIN / ex anemostat-sanair, exSté Fraenkel et Herzorg, Sté Française de l'Anémostat	Camille Randoing, 19 25 rue
HNO-I-76 2289	06-janv-04	ASSELIN / ex anemostat-sanair, exSté Fraenkel et Herzorg, Sté Française de l'Anémostat	Camille Randoing, 19 25 rue
HNO-I-76 2290	06-janv-04	BONJIARD H.	Cours, 14 rue du
HNO-I-76 2290	06-janv-04	BONJIARD H.	Cours, 14 rue du
HNO-I-76 2290	06-janv-04	BONJIARD H.	Cours, 14 rue du
HNO-I-76 2290	06-janv-04	BONJIARD H.	Cours, 14 rue du
HNO-I-76 2290	06-janv-04	BONJIARD H.	Cours, 14 rue du
HNO-I-76 2291	06-janv-04	ECLAIRAGE ET DE CHAUFFAGE PAR LE GAZ (CIE ANONYME ELBEUVIENNE D')	Neubourg, rue de ; rue de Devé
HNO-I-76 1766	06-janv-04	SNCF	Gare, rue de la
HNO-I-76 3178	06-janv-04	LOCALEV	Théodore Chennevière, 20 rue
HNO-I-76 3178	06-janv-04	LOCALEV	Théodore Chennevière, 20 rue
HNO-I-76 3178	06-janv-04	LOCALEV	Théodore Chennevière, 20 rue
HNO-I-76 5032	06-janv-04	KERLEAUX Elvine / ex VANLERBERGHE Magloire	Général de Gaulle et rue Cousin Corblin
HNO-I-76 5045	06-janv-04	EDF - GDF	Sud, Rue du
HNO-I-76 5058	06-janv-04	PRESTIGE 2000 (Dépôt Vente d'ELBEUF)	STALINGRAD, 11 rue de
HNO-I-76 5058	06-janv-04	PRESTIGE 2000 (Dépôt Vente d'ELBEUF)	STALINGRAD, 11 rue de
HNO-I-76 5142	06-janv-04	PANNIER ET CIE (ETS André)	Deve (6, rue)
HNO-I-76 5319	06-janv-04		Chene-fourchu

HNO-I-76 5352	06-janv-04		Gambetta, 24/26 avenue
HNO-I-76 5352	06-janv-04		Gambetta, 24/26 avenue
HNO-I-76 5376	06-janv-04	Agence d'EDF/GDF Services d'Elbeuf Normandie	Deve, rue
HNO-I-76 5384	06-janv-04	Ancienne usine à gaz d'Elbeuf (Marignan)	Marignan, 12-14 rue
HNO-I-76 5384	06-janv-04	Ancienne usine à gaz d'Elbeuf (Marignan)	Marignan, 12-14 rue

19 Septembre 2006

-  [Page d'accueil](#)
-  [Présentation](#)
-  [Caractéristiques](#)
-  [Etat d'avancement](#)
-  [Droits d'usage](#)
-  [Accès aux données](#)
-  [Glossaire](#)
-  [Autres sites web](#)
-  [Points de consultation](#)
-  [Plan du site](#)
-  [Contactez nous](#)


 Coeff. Zoom : 2 X



Largeur fenêtre : 2 km

56 sites BASIAS sélectionnés
 5 sites BASOL sélectionnés

Types de sites :

- Anciens sites industriels BASIAS
- Sites inscrits dans BASOL

Couche apparente :

- Fonds scannés 1/25000 IGN

Visualiser

Fonds scannés 1/25 000 © IGN Autorisation
 in° 41/09j



● [76 - ELBEUF - Agence d'EDF / GDF Services d'Elbeuf Normande](#)

Le site d'Elbeuf Normande a accueilli a priori une usine fabriquant du gaz à partir de la distillation de la houille (ce qui devra être confirmé par une étude historique). Actuellement, il est utilisé pour les besoins des entreprises EDF et / ou Gaz ...

● [76 - ELBEUF - DEPOSANTE DU CHENE-FOURCHU](#)

Cet ancien site a été créé en 1889 par la commune pour y déposer dans des fosses des déchets liquides (matières de vidange, boues de station d'épuration). Il y a eu aussi quelques déchets d'hydrocarbures sporadiques Le site abrite aujourd'hui un stand ...

● [76 - ELBEUF - GAZ DE FRANCE](#)

Le terrain , d'une superficie totale d'environ 3600 m2 est situé en limite Nord-Est de la ville d'Elbeuf. Le site a été exploité de 1912 à 1956 par la Compagnie Nationale d'Eclairage, puis la Compagnie Normande d'Eclairage. En 1965, Gaz de France a ...

● [76 - ELBEUF - SODIDRO](#)

La société SODIDRO était implantée depuis 1978 sur le site et autorisée à y fabriquer des produits d'entretien industriels et ménagers. Lors du rachat du site pour y implanter une partie de l'Institut Universitaire de Rouen, des polluants représentatifs ...

● [76 - ELBEUF - Usine à gaz](#)

Il s'agit d'une ancienne usine à gaz exploitée de 1912 à 1956 par la Compagnie Nationale d'Eclairage, puis la Compagnie Normande d'Eclairage. En 1965, GAZ DE FRANCE a repris la concession pour l'exploitation d'un poste de détente de gaz. En 1970, le terrain ...

- Site mis en sécurité et/ou devant faire l'objet d'un [diagnostic](#)
- Site en cours d'évaluation
- Site en cours de travaux
- Site traité avec surveillance et/ou restriction d'usage
- Site traité et libre de toute restriction

Ministère de l'Ecologie
et du Développement DurableLutte contre
les pollutionsSites et Sols
Pollués

Basol

Recherche



Pollution des sols : BASOL

Base de données BASOL sur les sites et sols pollués
(ou potentiellement pollués) appelant
une action des pouvoirs publics, à titre préventif ou curatif

Présentation du site	Description du site	Situation technique du site	Environnement du site	Surveillance et restrictions d'usage	Traitement du site
-------------------------	------------------------	--------------------------------	--------------------------	---	-----------------------

Région : HAUTE NORMANDIE

Département : 76

Site numéro : 9

Date de création de la fiche ou de sa dernière mise à jour : 26/01/2004

Auteur de la qualification : DRIRE (DRIRE GS DE ROUEN-DIEPPE SUBDIVISION N°2)

Localisation et identification du site

Nom usuel du site : DEPOSANTE DU CHENE-FOURCHU

Localisation :

Commune : ELBEUF

Code postal : 76500 - Code INSEE : 76231

Coordonnées Lambert X : 502494,5 Y : 2476359,3

Affichage cartographique

Référentiel : LAMBERT II ETENDU

Précision : COMMUNE (CENTRE)

Adresse : Chêne Fourchu

Lieu-dit :

Responsable(s) actuel(s) du site : EXPLOITANT (si ICPE ancienne dont l'exploitant existe encore ou ICPE en activité)

Nom : COLLECTIVITES LOCALES VOISINES / ENTREPRISE MALEZIEUX SERVICES
il s'agit DU DERNIER EXPLOITANT

La qualité du responsable : PERSONNE MORALE PUBLIQUE

Propriétaire(s) du site :

Nom

VILLE D'ELBEUF

Qualité

PERSONNE MORALE PUBLIQUE

Coordonnées

Caractérisation du site

Description du site :

Cet ancien site a été créé en 1889 par la commune pour y déposer dans des fosses des déchets liquides (matières de vidange, boues de station d'épuration). Il y a eu aussi quelques déchets d'hydrocarbures sporadiques. Le site abrite aujourd'hui un stand de tir.

Description qualitative à la date du 23/09/2003 :

Les fosses de vidange constituées par des merlons de terre ont été arasées.

Les déchets ont été pompés et traités par voie physico-chimique (floculation).

1000 m3 d'hydrocarbures ont été traités en centre autorisé. Compte tenu de la nature des déchets, qui sont principalement des matières de vidange de fosses septiques, les terres souillées se dégradent naturellement.

Le terrain a été nivelé.

Des apports de terre végétale et de matériaux inertes ont eu lieu dans les années 70-80.

Lors de la dernière inspection du site en 1994 aucun déchet n'était visible, une partie était reboisée, l'autre abritait le centre de tir.

Le site est donc traité et libre de toute restriction. Aucune action complémentaire n'apparaît nécessaire compte tenu de la dépollution réalisée.

Pour tout commentaire Contactez-nous

Ministère de l'Ecologie
et du Développement DurableLutte contre
les pollutionsSites et Sols
Pollués

Basol

Recherche



Pollution des sols : BASOL

Base de données BASOL sur les sites et sols pollués
(ou potentiellement pollués) appelant
une action des pouvoirs publics, à titre préventif ou curatif

[Présentation
du site](#)
[Description
du site](#)
[Situation technique
du site](#)
[Environnement
du site](#)
[Surveillance
et restrictions d'usage](#)
[Traitement
du site](#)

Description du site

Origine de l'action des pouvoirs publics : AUTRE

Origine de la découverte :

- | | | | |
|---|---|--|--|
| <input checked="" type="radio"/> Recherche historique | <input type="radio"/> Travaux | <input type="radio"/> Transactions | <input type="radio"/> Dépôt de bilan |
| <input type="radio"/> cessation d'activité, partielle ou totale | <input type="radio"/> Information spontanée | <input checked="" type="radio"/> Demande de l'administration | <input type="radio"/> Pollution accidentelle |
| <input type="radio"/> Analyse captage AEP ou puits ou eaux superficielles | | | |
| Autre : | | | |

Types de pollution :

- | | | |
|---|-------------------------------------|--|
| <input type="radio"/> Dépôt de déchets | <input type="radio"/> Dépôt aérien | <input checked="" type="radio"/> Dépôt enterré |
| <input checked="" type="radio"/> Dépôt de produits divers | <input type="radio"/> Nappe polluée | |
| <input checked="" type="radio"/> Sol pollué | | |
| <input type="radio"/> Pollution non caractérisée | | |

Origine de la pollution ou des déchets ou des produits :

- Origine accidentelle
- Pollution due au fonctionnement de l'installation
- Liquidation ou cessation d'activité
- Dépôt sauvage de déchets
- Autre

Activité : Mise en décharge

Code activité ICPE : K36

Pour tout commentaire [Contactez-nous](#)

Ministère de l'Ecologie
et du Développement Durable

Lutte contre
les pollutions

Sites et Sols
Pollués

Basol

Recherche



Pollution des sols : BASOL

Base de données BASOL sur les sites et sols pollués
(ou potentiellement pollués) appelant
une action des pouvoirs publics, à titre préventif ou curatif

[Presentation du site](#)
[Description du site](#)
[Situation technique du site](#)
[Environnement du site](#)
[Surveillance et restrictions d'usage](#)
[Traitement du site](#)

Situation technique du site

Evénement	Date AP ou de mise en oeuvre de l'événement	Etat du site	A la date du
Travaux de traitement		Site libre de toutes restrictions, travaux réalisés, aucune restriction, pas de surveillance nécessaire	27/12/2001

Site traité avec travaux.

Caractérisation de l'impact

Déchets identifiés (s'il s'agit d'un dépôt de déchets) :

Ordures ménagères
 Déchets industriels banals
 Déchets industriels spéciaux

Produits identifiés (s'il s'agit d'un dépôt de produits) :

As Ba Cd Co Cr Cu Hg Mo Ni Pb Se Zn
 Hydrocarbures H.A.P. Cyanures PCB-PCT
 Solvants halogénés Solvants non halogénés Pesticides

Autres :

Polluants présents dans les sols ou les nappes :

As Ba Cd Co Cr Cu Hg Mo Ni Pb Se Zn
 Hydrocarbures H.A.P. Cyanures PCB-PCT
 Solvants halogénés Solvants non halogénés Pesticides

Autres :

Risques immédiats :

Produits inflammables Produits explosifs Produits toxiques
 Produits incompatibles
 Risque inondation Fuites et écoulements Accessibilité au site

Importance du dépôt ou de la zone polluée :

Tonnage (tonne) : 0
 Volume (m3) : 80000
 Surface (ha) : 0

Pour tout commentaire Contactez-nous

Ministère de l'Ecologie
et du Développement Durable

Lutte contre
les pollutions

Sites et Sols
Pollués

Basol

Recherche



Pollution des sols : BASOL

Base de données BASOL sur les sites et sols pollués
(ou potentiellement pollués) appelant
une action des pouvoirs publics, à titre préventif ou curatif

[Présentation
du site](#)

[Description
du site](#)

[Situation technique
du site](#)

[Environnement
du site](#)

[Surveillance
et restrictions d'usage](#)

[Traitement
du site](#)

Environnement du site

Zone d'implantation :

Zone : AGRICOLE

Hydrogéologie du site :

- Absence de nappe.
 Présence d'une nappe.

Utilisation actuelle du site :

- Site industriel en activité.
 Site industriel en friche .
 Site ancien réutilisé
- Zone résidentielle
 Zone agricole
 Zone naturelle
 Espace vert accueillant du public
 Équipements sportifs
 Commerce, artisanat
 Parking
 École
 Autres établissements recevant du public (ERP)
 Autre : dont deux zones de centre de tir

Impacts constatés :

- Captage AEP arrêté (aduction d'eau potable)
 Teneurs anormales dans les eaux superficielles et/ou dans les sédiments
 Teneurs anormales dans les eaux souterraines
 Teneurs anormales dans les végétaux destinés à la consommation humaine ou animale
 Plaintes concernant les odeurs
 Teneurs anormales dans les animaux destinés à la consommation humaine
 Santé
 Sans
 Inconnu

Pour tout commentaire [Contactez-nous](#)

Ministère de l'Ecologie
et du Développement Durable

Lutte contre
les pollutions

Sites et Sols
Pollués

Basol

Recherche



Pollution des sols : BASOL

Base de données BASOL sur les sites et sols pollués
(ou potentiellement pollués) appelant
une action des pouvoirs publics, à titre préventif ou curatif

[Présentation
du site](#)

[Description
du site](#)

[Situation technique
du site](#)

[Environnement
du site](#)

[Surveillance
et restrictions d'usage](#)

[Traitement
du site](#)

Surveillance du site

Milieu surveillé :

- Eaux superficielles, fréquence (n/an) :
- Eaux souterraines, fréquence (n/an) :

Etat de la surveillance :

- Absence de surveillance justifiée - Raison :
 - Surveillance différée en raison de procédure en cours - Raison :
- Début de la surveillance :
Arrêt effectif de la surveillance :

Restrictions d'usage et mesures d'urbanisme

Restriction d'usage sur :

- L'utilisation du sol (urbanisme) : Non
- L'utilisation du sous-sol (fouille) : Non
- L'utilisation de la nappe : Non
- L'utilisation des eaux superficielles : Non
- La culture de produits agricoles : Non

Mesures d'urbanisme réalisées :

- Servitude contractuelle
- Servitude d'utilité publique ; date A.P. :
- Servitude conventionnelle au profit de l'Etat (SCPE)
- Projet d'intérêt général (PIG) ; date A.P. :
- Inscription au Plan Local d'Urbanisme (PLU)
- Acquisition amiable par l' exploitant

Autre :

Pour tout commentaire [Contactez-nous](#)

Ministère de l'Ecologie
et du Développement Durable

Lutte contre
les pollutions

Sites et Sols
Pollués

Basol

Recherche



Pollution des sols : BASOL

Base de données BASOL sur les sites et sols pollués
(ou potentiellement pollués) appelant
une action des pouvoirs publics, à titre préventif ou curatif

[Présentation
du site](#)

[Description
du site](#)

[Situation technique
du site](#)

[Environnement
du site](#)

[Surveillance
et restrictions d'usage](#)

[Traitement
du site](#)

Traitement effectué

Mise en sécurité du site

- Interdiction d'accès
- Gardiennage
- Evacuation de produits ou de déchets
- Pompage de rabattement ou de récupération
- Reconditionnement des produits ou des déchets
- Autre : Limitation d'accès

Traitement des déchets ou des produits hors site ou sur le site

- Stockage DC1
- Stockage DC2
- Confinement sur site
- Physico-chimique
- Incinération
- Autre : Flocculation sur les fosses de vidange

Traitement des terres polluées

- Stockage DC1
- Stockage DC2
- Traitement biologique
- Traitement thermique
- Lessivage des terres
- Confinement
- Stabilisation
- Ventilation forcée
- Dégradation naturelle
- Autre :

Traitement des eaux

[Pour tout commentaire](#)

Ministère de l'Ecologie
et du Développement DurableLutte contre
les pollutionsSites et Sols
Pollués

Basol

Recherche



Pollution des sols : BASOL

Base de données BASOL sur les sites et sols pollués
(ou potentiellement pollués) appelant
une action des pouvoirs publics, à titre préventif ou curatif

Présentation du site	Description du site	Situation technique du site	Environnement du site	Surveillance et restrictions d'usage	Traitement du site
-------------------------	------------------------	--------------------------------	--------------------------	---	-----------------------

Région : HAUTE NORMANDIE

Département : 76

Site numéro : 80

Date de création de la fiche ou de sa dernière mise à jour : 26/09/2003

Auteur de la qualification : DRIRE (GS de Rouen - Dieppe - R2)

Localisation et identification du site

Nom usuel du site : SODIDRO

Localisation :

Commune : ELBEUF

Code postal : 76500 - Code INSEE : 76231

Coordonnées Lambert X : 503175,32 Y : 2477291,56

Affichage cartographique

Référentiel : LAMBERT II ETENDU

Précision : ADRESSE (NUMERO)

Adresse : 24/26 avenue Gambetta

Lieu-dit :

Responsable(s) actuel(s) du site : EXPLOITANT (si ICPE ancienne dont l'exploitant existe encore ou ICPE en activité)

Nom : SA.SODIDRO

il s'agit DU DERNIER EXPLOITANT

La qualité du responsable : PERSONNE MORALE PRIVEE

Propriétaire(s) du site :

Nom

Communauté de Commune d'Elbeuf

Qualité

PERSONNE MORALE PUBLIQUE

Coordonnées

Caractérisation du site

Description du site :

La société SODIDRO était implantée depuis 1978 sur le site et autorisée à y fabriquer des produits d'entretien industriels et ménagers.

Lors du rachat du site pour y implanter une partie de l'Institut Universitaire de Rouen, des polluants représentatifs de l'activité de la société ont été décelés dans le sol.

Description qualitative à la date du 23/09/2003 :

Par Arrêté Préfectoral du 14 juin, une ESR a été demandée à la société SODIDRO, dont le siège social était basé dans le Nord-Pas-de-Calais.

Cette ESR a montré que le sol était peu atteint par les activités du site contrairement à la nappe phréatique au droit du site, qui contenait, notamment, des hydrocarbures et des détergents. Le site a été placé en classe 2.

L'activité scolaire n'y a pas été jugée incompatible, dans la mesure où la faible pollution du sol se trouve sous une dalle de béton, et que l'essentiel de la pollution se trouve dans la nappe.

La préfecture a demandé par courrier à l'université de parfaire l'étanchéité de cette dalle, qui représente aujourd'hui la cour de récréation de l'IUT. Une surveillance de la nappe a été actée par Arrêté Préfectoral du 26 décembre 1999.

Par courrier en date du 20 janvier 2000, un mandataire judiciaire a informé la DRIRE de la mise en liquidation judiciaire de l'entreprise SODIDRO SA.

Aujourd'hui, le Rectorat va construire un nouveau bâtiment pour abriter un second département d'IUT

Afin de pas modifier l'état des sols, il a été décidé de maintenir dans sa totalité la dalle existante, de 10 à 20cm, qui avait été consolidée lors de la première phase du projet. Il sera cependant nécessaire de perforer à plusieurs endroits cette dalle afin d'implanter des pieux de fondation. Ces travaux supprimant localement cette barrière entre la source et la cible, il est donc nécessaire de mettre à jour l'évaluation simplifiée des risques.

La seule source de pollution localisée dans les sols se situe entre les sondages S5 et S6 (sondages réalisés par le BRGM). Cette source était très faible en concentration (environ 2833 ppm) et en superficie puisque l'anomalie n'est déjà plus présente en S5 et S6. Aucun pieu de fondation ne se trouve dans cette zone.

Le remplissage des grilles pour l'évaluation simplifiée des risques s'en trouve donc presque identique à la précédente étude. Le site se trouve toujours en classe 2, à surveiller.

Pour ce qui concerne le milieu sol, toutes les dispositions seront prises pour informer les intervenants du chantier sur la qualité du sol au droit du site et des mesures devront être prises en cas d'excavation de terres présentant des indices organoleptiques (visuel ou olfactifs) de pollution. Dans ce cas, des analyses de terres potentiellement souillées seront réalisées afin de déterminer leur mode d'élimination le plus approprié.

Pour le milieu eaux souterraines, il est nécessaire de réaliser une surveillance piézométrique, tel que prévu en

1999.

Le projet de prescriptions vise l'IUT, représenté par son Directeur. Le rapport devrait être présenté lors du Conseil Départemental d'Hygiène de septembre 2002.

Pour tout commentaire Contactez-nous

Ministère de l'Ecologie
et du Développement DurableLutte contre
les pollutionsSites et Sols
Pollués

Basol

Recherche



Pollution des sols : BASOL

Base de données BASOL sur les sites et sols pollués
(ou potentiellement pollués) appelant
une action des pouvoirs publics, à titre préventif ou curatif

Présentation
du siteDescription
du siteSituation technique
du siteEnvironnement
du siteSurveillance
et restrictions d'usageTraitement
du site

Description du site

Origine de l'action des pouvoirs publics : AUTRE

Date de la découverte : 01/03/1999

Origine de la découverte :

- | | | | |
|---|---|---|--|
| <input type="radio"/> Recherche historique | <input type="radio"/> Travaux | <input type="radio"/> Transactions | <input type="radio"/> Dépôt de bilan |
| <input type="radio"/> cessation d'activité, partielle ou totale | <input type="radio"/> Information spontanée | <input type="radio"/> Demande de l'administration | <input type="radio"/> Pollution accidentelle |
| <input type="radio"/> Analyse captage AEP ou puits ou eaux superficielles | | | |
| Autre : Analyses de l'Université de Rouen | | | |

Types de pollution :

- | | | |
|--|--|-------------------------------------|
| <input type="radio"/> Dépôt de déchets | <input type="radio"/> Dépôt aérien | <input type="radio"/> Dépôt enterré |
| <input type="radio"/> Dépôt de produits divers | <input checked="" type="radio"/> Nappe polluée | |
| <input checked="" type="radio"/> Sol pollué | | |
| <input type="radio"/> Pollution non caractérisée | | |

Origine de la pollution ou des déchets ou des produits :

- Origine accidentelle
 Pollution due au fonctionnement de l'installation
 Liquidation ou cessation d'activité
 Dépôt sauvage de déchets
 Autre

Activité : Fabrication de détergents

Code activité ICPE : D62

Pour tout commentaire Contactez-nous

Ministère de l'Ecologie
et du Développement Durable

Lutte contre
les pollutions

Sites et Sols
Pollués

Basol

Recherche



Pollution des sols : BASOL

Base de données BASOL sur les sites et sols pollués
(ou potentiellement pollués) appelant
une action des pouvoirs publics, à titre préventif ou curatif

[Présentation du site](#)
[Description du site](#)
[Situation technique du site](#)
[Environnement du site](#)
[Surveillance et restrictions d'usage](#)
[Traitement du site](#)

Situation technique du site

Événement	Date AP ou de mise en oeuvre de l'événement	Etat du site	A la date du
Diagnostic initial	14/06/1999	Site traité avec restrictions d'usages, travaux réalisés, restrictions d'usages ou servitudes imposées (ou en cours)	01/07/1999
Evaluation simplifiée des risques	14/06/1999	Site traité avec restrictions d'usages, travaux réalisés, restrictions d'usages ou servitudes imposées (ou en cours)	01/08/1999
Travaux de traitement	26/12/1999	Site traité avec restrictions d'usages, travaux réalisés, restrictions d'usages ou servitudes imposées (ou en cours)	

Caractérisation de l'impact

Déchets identifiés (s'il s'agit d'un dépôt de déchets) :

Ordures ménagères
 Déchets industriels banals
 Déchets industriels spéciaux

Produits identifiés (s'il s'agit d'un dépôt de produits) :

As Ba Cd Co Cr Cu Hg Mo Ni Pb Se Zn
 Hydrocarbures H.A.P. Cyanures PCB-PCT
 Solvants halogénés Solvants non halogénés Pesticides

Autres :

Polluants présents dans les sols ou les nappes :

As Ba Cd Co Cr Cu Hg Mo Ni Pb Se Zn
 Hydrocarbures H.A.P. Cyanures PCB-PCT
 Solvants halogénés Solvants non halogénés Pesticides

Autres : Phénols, sulfates, ammonium, agents de surface (presque en totalité dans la nappe).

Risques immédiats :

Produits inflammables Produits explosifs Produits toxiques
 Produits incompatibles
 Risque inondation Fuites et écoulements Accessibilité au site

Importance du dépôt ou de la zone polluée :

Tonnage (tonne) : 0

Volume (m3) : 0

Surface (ha) : 0

Pour tout commentaire [Contactez-nous](#)



Pollution des sols : BASOL

Base de données BASOL sur les sites et sols pollués
(ou potentiellement pollués) appelant
une action des pouvoirs publics, à titre préventif ou curatif

[Présentation du site](#)
[Description du site](#)
[Situation technique du site](#)
[Environnement du site](#)
[Surveillance et restrictions d'usage](#)
[Traitement du site](#)

Environnement du site

Zone d'implantation :
Habitat : DENSE

Hydrogéologie du site :

- Absence de nappe.
 Présence d'une nappe.

Utilisation de la nappe :

- Aucune utilisation connue
 Utilisation A.E.P.
 Agriculture/IAA
 Autre : Industriels

Utilisation actuelle du site :

- Site industriel en activité.
 Site industriel en friche .
 Site ancien réutilisé
- Zone résidentielle
 Zone agricole
 Zone naturelle
 Espace vert accueillant du public
 Équipements sportifs
 Commerce, artisanat
 Parking
 École
 Autres établissements recevant du public (ERP)
 Autre :

Impacts constatés :

- Captage AEP arrêté (aduction d'eau potable)
 Teneurs anormales dans les eaux superficielles et/ou dans les sédiments
 Teneurs anormales dans les eaux souterraines
 Teneurs anormales dans les végétaux destinés à la consommation humaine ou animale
 Plaintes concernant les odeurs
 Teneurs anormales dans les animaux destinés à la consommation humaine
 Santé
 Sans
 Inconnu

Pour tout commentaire Contactez-nous

Ministère de l'Ecologie
et du Développement Durable

Lutte contre
les pollutions

Sites et Sols
Pollués

Basol

Recherche



Pollution des sols : BASOL

Base de données BASOL sur les sites et sols pollués
(ou potentiellement pollués) appelant
une action des pouvoirs publics, à titre préventif ou curatif

[Présentation
du site](#)

[Description
du site](#)

[Situation technique
du site](#)

[Environnement
du site](#)

[Surveillance
et restrictions d'usage](#)

[Traitement
du site](#)

Surveillance du site

Milieu surveillé :

- Eaux superficielles, fréquence (n/an) :
 Eaux souterraines, fréquence (n/an) : 2

Etat de la surveillance :

- Absence de surveillance justifiée - Raison :
 Surveillance différée en raison de procédure en cours - Raison :

Début de la surveillance :

Arrêt effectif de la surveillance :

Résultat de la surveillance à la date du 19/04/2000 LA SITUATION RESTE STABLE

Restrictions d'usage et mesures d'urbanisme

Restriction d'usage sur :

- L'utilisation du sol (urbanisme) : Non
- L'utilisation du sous-sol (fouille) : Non
- L'utilisation de la nappe : Non
- L'utilisation des eaux superficielles : Non
- La culture de produits agricoles : Non

Mesures d'urbanisme réalisées :

- Servitude contractuelle
 Servitude d'utilité publique ; date A.P. :
 Servitude conventionnelle au profit de l'Etat (SCPE)
 Projet d'intérêt général (PIG) ; date A.P. :
 Inscription au Plan Local d'Urbanisme (PLU)
 Acquisition amiable par l' exploitant

Autre :

Pour tout commentaire Contactez-nous

Ministère de l'Ecologie
et du Développement Durable

Lutte contre
les pollutions

Sites et Sols
Pollués

Basol

Recherche



Pollution des sols : BASOL

Base de données BASOL sur les sites et sols pollués
(ou potentiellement pollués) appelant
une action des pouvoirs publics, à titre préventif ou curatif

[Présentation
du site](#)

[Description
du site](#)

[Situation technique
du site](#)

[Environnement
du site](#)

[Surveillance
et restrictions d'usage](#)

[Traitement
du site](#)

Traitement effectué

- Mise en sécurité du site
 - Interdiction d'accès
 - Gardiennage
 - Evacuation de produits ou de déchets
 - Pompage de rabattement ou de récupération
 - Reconditionnement des produits ou des déchets
 - Autre : Amélioration de l'étanchéité de la dalle (cour de récréation)
- Traitement des déchets ou des produits hors site ou sur le site
- Traitement des terres polluées
- Traitement des eaux

[Pour tout commentaire](#)

Ministère de l'Ecologie
et du Développement DurableLutte contre
les pollutionsSites et Sols
Pollués

Basol

Recherche



Pollution des sols : BASOL

Base de données BASOL sur les sites et sols pollués
(ou potentiellement pollués) appelant
une action des pouvoirs publics, à titre préventif ou curatif

Présentation du site	Description du site	Situation technique du site	Environnement du site	Surveillance et restrictions d'usage	Traitement du site
-------------------------	------------------------	--------------------------------	--------------------------	---	-----------------------

Région : HAUTE NORMANDIE

Département : 76

Site numéro : 103

Date de création de la fiche ou de sa dernière mise à jour : 26/01/2004

Auteur de la qualification : DRIRE

Localisation et identification du site

Nom usuel du site : Agence d'EDF / GDF Services d'Elbeuf Normande

Localisation :

Commune : ELBEUF

Code postal : 76500 - Code INSEE : 76231

Coordonnées Lambert X : 503449,84 Y : 2477130,86

Affichage cartographique

Référentiel : LAMBERT II ETENDU

Précision : ADRESSE (RUE)

Adresse : rue Deve

Lieu-dit :

Responsable(s) actuel(s) du site :

EDF / GDF Gestionnaire du site

il s'agit DU DERNIER EXPLOITANT

La qualité du responsable : PERSONNE MORALE PRIVEE

Propriétaire(s) du site :

Nom

Gaz de France

Qualité

PERSONNE MORALE PRIVEE

Coordonnées

Caractérisation du site

Description du site :

Le site d'Elbeuf Normande a accueilli a priori une usine fabriquant du gaz à partir de la distillation de la houille (ce qui devra être confirmé par une étude historique).

Actuellement, il est utilisé pour les besoins des entreprises EDF et / ou Gaz de France.

Description qualitative à la date du 23/09/2003 :

Gaz de France a hiérarchisé ses actions sur les 467 sites d'anciennes usines à gaz qu'il gère, répartis sur l'ensemble du territoire. La méthodologie retenue a consisté à hiérarchiser les sites en fonction de leur sensibilité vis à vis de l'environnement (usage du site, vulnérabilité des eaux souterraines et superficielles, présence et type de population sur le site...). L'application de cette méthode a abouti à l'établissement de 5 classes de priorité pour lesquelles les engagements de Gaz de France ont fait l'objet d'un protocole d'accord relatif à la maîtrise et au suivi de la réhabilitation des anciens terrains d'usines à gaz entre le Ministère de l'Environnement et Gaz de France signé le 25 avril 1996.

Le site d'Elbeuf Normande est en classe 4 du protocole. De ce fait, c'est un site dont la sensibilité vis à vis de l'homme, des eaux souterraines et superficielles est très faible.

Conformément aux engagements pris dans le protocole, Gaz de France réalisera d'ici 2006 une étude historique avec localisation des cuves, qui seront systématiquement vidées et comblées.

Si les opérations de vidange des cuves faisaient apparaître une pollution résiduelle, des investigations complémentaires seront effectuées en accord avec l'Inspection des installations classées.

Par ailleurs, Gaz de France réalisera un diagnostic initial en préalable à toute opération de vente, cession ou réaménagement. Les conditions de réhabilitation définies en accord avec les services de l'Inspection des installations classées, seront adaptées à la classe de sensibilité du site et à sa destination future.

Pour tout commentaire Contactez-nous

Ministère de l'Ecologie
et du Développement Durable

Lutte contre
les pollutions

Sites et Sols
Pollués

Basol

Recherche



Pollution des sols : BASOL

Base de données BASOL sur les sites et sols pollués
(ou potentiellement pollués) appelant
une action des pouvoirs publics, à titre préventif ou curatif

[Présentation
du site](#)

[Description
du site](#)

[Situation technique
du site](#)

[Environnement
du site](#)

[Surveillance
et restrictions d'usage](#)

[Traitement
du site](#)

Description du site

Origine de l'action des pouvoirs publics : PROTOCOLE GAZ DE FRANCE DU 25 AVRIL 1996

Origine de la découverte :

- | | | | |
|---|---|---|--|
| <input type="radio"/> Recherche historique | <input type="radio"/> Travaux | <input type="radio"/> Transactions | <input type="radio"/> Dépôt de bilan |
| <input type="radio"/> cessation d'activité, partielle ou totale | <input type="radio"/> Information spontanée | <input type="radio"/> Demande de l'administration | <input type="radio"/> Pollution accidentelle |
| <input type="radio"/> Analyse captage AEP ou puits ou eaux superficielles | | | |
| Autre : | | | |

Types de pollution :

- | | | |
|---|-------------------------------------|-------------------------------------|
| <input type="radio"/> Dépôt de déchets | <input type="radio"/> Dépôt aérien | <input type="radio"/> Dépôt enterré |
| <input type="radio"/> Dépôt de produits divers | <input type="radio"/> Nappe polluée | |
| <input type="radio"/> Sol pollué | | |
| <input checked="" type="radio"/> Pollution non caractérisée | | |

Origine de la pollution ou des déchets ou des produits :

- Origine accidentelle
- Pollution due au fonctionnement de l'installation
- Liquidation ou cessation d'activité
- Dépôt sauvage de déchets
- Autre

Pour tout commentaire [Contactez-nous](#)



Pollution des sols : BASOL

Base de données BASOL sur les sites et sols pollués (ou potentiellement pollués) appelant une action des pouvoirs publics, à titre préventif ou curatif

[Présentation du site](#)
 [Description du site](#)
 [Situation technique du site](#)
 [Environnement du site](#)
 [Surveillance et restrictions d'usage](#)
 [Traitement du site](#)

Situation technique du site

Evénement	Date AP ou de mise en oeuvre de l'événement	Etat du site	A la date du
Evaluation simplifiée des risques		Site traité avec restrictions d'usages, travaux réalisés, restrictions d'usages ou servitudes imposées (ou en cours)	25/04/1996

Un protocole, signé le 25 avril 1996 entre GDF et le ministère de l'environnement définit les modalités de gestion des 467 anciennes usines à gaz étant sous la responsabilité de GDF. Des priorités d'intervention sont fixées selon l'importance de leur pollution et leur sensibilité environnementale.

Le présent site appartient à la classe 4
- d'ici 2006 les cuves de produit polluant seront vidées.

Caractérisation de l'impact

Déchets identifiés (s'il s'agit d'un dépôt de déchets) :

Ordures ménagères
 Déchets industriels banals
 Déchets industriels spéciaux

Produits identifiés (s'il s'agit d'un dépôt de produits) :

As Ba Cd Co Cr Cu Hg Mo Ni Pb Se Zn
 Hydrocarbures H.A.P. Cyanures PCB-PCT
 Solvants halogénés Solvants non halogénés Pesticides

Autres :

Polluants présents dans les sols ou les nappes :

As Ba Cd Co Cr Cu Hg Mo Ni Pb Se Zn
 Hydrocarbures H.A.P. Cyanures PCB-PCT
 Solvants halogénés Solvants non halogénés Pesticides

Autres :

Risques immédiats :

Produits inflammables Produits explosifs Produits toxiques
 Produits incompatibles
 Risque inondation Fuites et écoulements Accessibilité au site

Importance du dépôt ou de la zone polluée :

Tonnage (tonne) : 0
 Volume (m3) : 0
 Surface (ha) : 0

Pour tout commentaire Contactez-nous

Ministère de l'Ecologie
et du Développement Durable

Lutte contre
les pollutions

Sites et Sols
Pollués

Basol

Recherche



Pollution des sols : BASOL

Base de données BASOL sur les sites et sols pollués
(ou potentiellement pollués) appelant
une action des pouvoirs publics, à titre préventif ou curatif

Présentation
du site

Description
du site

Situation technique
du site

Environnement
du site

Surveillance
et restrictions d'usage

Traitement
du site

Environnement du site

Zone d'implantation :

Hydrogéologie du site :

- Absence de nappe.
 Présence d'une nappe.

Utilisation actuelle du site :

- Site industriel en activité.
 Site industriel en friche .
 Site ancien réutilisé
- Zone résidentielle
 - Zone agricole
 - Zone naturelle
 - Espace vert accueillant du public
 - Équipements sportifs
 - Commerce, artisanat
 - Parking
 - École
 - Autres établissements recevant du public (ERP)
 - Autre : Bâtiments administratifs et locaux d'activité

Impacts constatés :

- Captage AEP arrêté (aduction d'eau potable)
 Teneurs anormales dans les eaux superficielles et/ou dans les sédiments
 Teneurs anormales dans les eaux souterraines
 Teneurs anormales dans les végétaux destinés à la consommation humaine ou animale
 Plaintes concernant les odeurs
 Teneurs anormales dans les animaux destinés à la consommation humaine
 Santé
 Sans
 Inconnu

Pour tout commentaire Contactez-nous

Ministère de l'Ecologie
et du Développement Durable

Lutte contre
les pollutions

Sites et Sols
Pollués

Basol

Recherche



Pollution des sols : BASOL

Base de données BASOL sur les sites et sols pollués
(ou potentiellement pollués) appelant
une action des pouvoirs publics, à titre préventif ou curatif

Présentation
du site

Description
du site

Situation technique
du site

Environnement
du site

Surveillance
et restrictions d'usage

Traitement
du site

Surveillance du site

Milieu surveillé :

- Eaux superficielles, fréquence (n/an) :
- Eaux souterraines, fréquence (n/an) :

Etat de la surveillance :

- Absence de surveillance justifiée - Raison :
 - Surveillance différée en raison de procédure en cours - Raison :
- Début de la surveillance :
Arrêt effectif de la surveillance :

Restrictions d'usage et mesures d'urbanisme

Restriction d'usage sur :

- L'utilisation du sol (urbanisme) : Non
- L'utilisation du sous-sol (fouille) : Non
- L'utilisation de la nappe : Non
- L'utilisation des eaux superficielles : Non
- La culture de produits agricoles : Non

Mesures d'urbanisme réalisées :

- Servitude contractuelle
- Servitude d'utilité publique ; date A.P. :
- Servitude conventionnelle au profit de l'Etat (SCPE)
- Projet d'intérêt général (PIG) ; date A.P. :
- Inscription au Plan Local d'Urbanisme (PLU)
- Acquisition amiable par l' exploitant

Autre :

Pour tout commentaire Contactez-nous

Ministère de l'Ecologie
et du Développement Durable

Lutte contre
les pollutions

Sites et Sols
Pollués

Basol

Recherche



Pollution des sols : BASOL

Base de données BASOL sur les sites et sols pollués
(ou potentiellement pollués) appelant
une action des pouvoirs publics, à titre préventif ou curatif

[Présentation
du site](#)

[Description
du site](#)

[Situation technique
du site](#)

[Environnement
du site](#)

[Surveillance
et restrictions d'usage](#)

[Traitement
du site](#)

Traitement effectué


- Mise en sécurité du site
- Traitement des déchets ou des produits hors site ou sur le site
- Traitement des terres polluées
- Traitement des eaux

[Pour tout commentaire](#)

Ministère de l'Ecologie
et du Développement DurableLutte contre
les pollutionsSites et Sols
Pollués

Basol

Recherche



Pollution des sols : BASOL

Base de données BASOL sur les sites et sols pollués
(ou potentiellement pollués) appelant
une action des pouvoirs publics, à titre préventif ou curatif

Présentation du site Description du site Situation technique du site Environnement du site Surveillance et restrictions d'usage Traitement du site

Région : HAUTE NORMANDIE

Département : 76

Site numéro : 109

Date de création de la fiche ou de sa dernière mise à jour : 26/09/2003

Auteur de la qualification : DRIRE (Subdivision Spécialisée S2)

Localisation et identification du site

Nom usuel du site : GAZ DE FRANCE

Localisation :

Commune : ELBEUF

Code postal : 76500 - Code INSEE : 76231

Coordonnées Lambert X : 503939,13 Y : 2477907,35

Affichage cartographique

Référentiel : LAMBERT II ETENDU

Précision : ADRESSE (NUMERO)

Adresse : 12-14 rue Marignan

Lieu-dit :

Responsable(s) actuel(s) du site : PROPRIETAIRE

il s'agit DU DERNIER EXPLOITANT

La qualité du responsable : PERSONNE MORALE PRIVEE

Propriétaire(s) du site :

Nom

Gaz de France et Ville d'ELBEUF

Qualité

PERSONNE MORALE PRIVEE

Coordonnées

Caractérisation du site

Description du site :

Le terrain, d'une superficie totale d'environ 3600 m² est situé en limite Nord-Est de la ville d'Elbeuf. Le site a été exploité de 1912 à 1956 par la Compagnie Nationale d'Eclairage, puis la Compagnie Normande d'Eclairage. En 1965, Gaz de France a repris la concession pour l'exploitation d'un poste de détente de gaz. En 1970, le terrain de la Ville d'Elbeuf a été scindé en deux ; une parcelle appartient aujourd'hui à Gaz de France et se trouve à l'état de friche, tandis que l'autre appartient à la Ville d'Elbeuf qui y entrepose du matériel et des véhicules.

Description qualitative à la date du 23/09/2003 :

Gaz de France a hiérarchisé ses actions sur les 467 sites d'anciennes usines à gaz qu'il gère répartis sur l'ensemble du territoire. La méthodologie a consisté à hiérarchiser les sites en fonction de leur sensibilité vis à vis de l'environnement (usage du site, vulnérabilité des eaux souterraines et superficielles, présence et type de population sur le site...). L'application de cette méthode a abouti à l'établissement de cinq classes de priorité pour lesquelles les engagements de Gaz de France ont fait l'objet d'un protocole d'accord relatif à la maîtrise et au suivi de la réhabilitation des anciens terrains d'usines à gaz entre le Ministère de l'Environnement et Gaz de France signé le 25 avril 1996.

Le site de l'ancienne usine à gaz d'Elbeuf est en classe 3 du protocole. De ce fait, c'est un site dont la sensibilité vis à vis de l'homme, des eaux souterraines et superficielles est faible. Conformément aux engagements du protocole, et en raison d'un projet d'aménagement pour les besoins propres de l'entreprise, ce site a fait l'objet d'un diagnostic approfondi en octobre 1996. L'ensemble des études a consisté à effectuer des recherches historiques et documentaires, à rechercher des ouvrages enterrés, à évaluer l'impact du site sur les ressources locales en eaux (eaux souterraines et superficielles), à caractériser le sol superficiel pour évaluer les risques de contact direct et ceux liés à d'éventuelles émanations gazeuses et à caractériser le sol en profondeur.

Ce diagnostic, réalisé par un bureau d'études à la demande de Gaz de France, a mis en évidence l'existence sur le site de deux stockages souterrains contenant des résidus goudronneux (une avant cuve de condensation et la cuve d'un gazomètre) et de terres souillées en surface par des HAP. Un schéma de réhabilitation du site est en cours d'étude.

Les analyses effectuées sur les eaux souterraines au moyen de 3 piézomètres ont montré la présence de composés issus de la manufacture du gaz de houille. Cependant, le site étant distant d'au moins 2 km des captages d'alimentation en eau potable les plus proches, et hors de leur périmètre de protection, la nappe ne présente donc pas de risque pour la santé humaine.

Compte tenu de fait que l'exploitant de cette usine n'existe plus, le rapport de l'Inspecteur des Installations Classées est présenté au Conseil Départemental d'Hygiène du 29 août 2001 et demande à GAZ DE FRANCE :

- de supprimer les sources primaires de pollution (cuves pleines de goudron),
- de mettre en place un réseau de surveillance de la nappe phréatique,
- d'actualiser l'évaluation simplifiée des risques à l'issue de la dépollution, ou d'établir la démonstration de la compatibilité du site avec son usage à partir de l'étude semi-générique sur les objectifs de réhabilitation des anciennes usines à gaz relevant du protocole signé le 25 avril 1996 entre le Ministère et Gaz de France.

Pour tout commentaire Contactez-nous

Ministère de l'Ecologie
et du Développement Durable

Lutte contre
les pollutions

Sites et Sols
Pollués

Basol

Recherche



Pollution des sols : BASOL

Base de données BASOL sur les sites et sols pollués
(ou potentiellement pollués) appelant
une action des pouvoirs publics, à titre préventif ou curatif

Présentation
du site

Description
du site

Situation technique
du site

Environnement
du site

Surveillance
et restrictions d'usage

Traitement
du site

Description du site

Origine de l'action des pouvoirs publics : PROTOCOLE GAZ DE FRANCE DU 25 AVRIL 1996

Origine de la découverte :

- | | | | |
|---|---|---|--|
| <input type="radio"/> Recherche historique | <input type="radio"/> Travaux | <input type="radio"/> Transactions | <input type="radio"/> Dépôt de bilan |
| <input type="radio"/> cessation d'activité, partielle ou totale | <input type="radio"/> Information spontanée | <input type="radio"/> Demande de l'administration | <input type="radio"/> Pollution accidentelle |
| <input type="radio"/> Analyse captage AEP ou puits ou eaux superficielles | | | |
| Autre : | | | |

Types de pollution :

- | | | |
|--|-------------------------------------|--|
| <input type="radio"/> Dépôt de déchets | <input type="radio"/> Dépôt aérien | <input checked="" type="radio"/> Dépôt enterré |
| <input type="radio"/> Dépôt de produits divers | <input type="radio"/> Nappe polluée | |
| <input checked="" type="radio"/> Sol pollué | | |
| <input type="radio"/> Pollution non caractérisée | | |

Origine de la pollution ou des déchets ou des produits :

- Origine accidentelle
- Pollution due au fonctionnement de l'installation
- Liquidation ou cessation d'activité
- Dépôt sauvage de déchets
- Autre

Année vraisemblable des faits : 1954

Activité : Cokéfaction, usines à gaz

Code activité ICPE : J1

Pour tout commentaire Contactez-nous



Pollution des sols : BASOL

Base de données BASOL sur les sites et sols pollués (ou potentiellement pollués) appelant une action des pouvoirs publics, à titre préventif ou curatif

Presentation du site Description du site Situation technique du site Environnement du site Surveillance et restrictions d'usage Traitement du site

Situation technique du site

Evénement	Date AP ou de mise en oeuvre de l'événement	Etat du site	A la date du
Evaluation simplifiée des risques		Site traité avec restrictions d'usages, travaux réalisés, restrictions d'usages ou servitudes imposées (ou en cours)	25/04/1996
Evaluation simplifiée des risques		Site traité avec restrictions d'usages, travaux réalisés, restrictions d'usages ou servitudes imposées (ou en cours)	30/10/1996
Travaux de traitement	22/10/2001	Site traité avec restrictions d'usages, travaux réalisés, restrictions d'usages ou servitudes imposées (ou en cours)	
Travaux de traitement	22/10/2001	Site traité avec restrictions d'usages, travaux réalisés, restrictions d'usages ou servitudes imposées (ou en cours)	

Conformément au courrier du 18 mai 1998 de Monsieur le Chef du Service de l'Environnement Industriel, une EDR ainsi que la mise en place d'un suivi piézométrique et l'élimination des sources primaires vont être demandés dès que la recherche de responsabilité aura abouti

Caractérisation de l'impact

Déchets identifiés (s'il s'agit d'un dépôt de déchets) :

Ordures ménagères Déchets industriels banals Déchets industriels spéciaux

Produits identifiés (s'il s'agit d'un dépôt de produits) :

As Ba Cd Co Cr Cu Hg Mo Ni Pb Se Zn
 Hydrocarbures H.A.P. Cyanures PCB-PCT
 Solvants halogénés Solvants non halogénés Pesticides

Autres : Goudrons

Polluants présents dans les sols ou les nappes :

As Ba Cd Co Cr Cu Hg Mo Ni Pb Se Zn
 Hydrocarbures H.A.P. Cyanures PCB-PCT
 Solvants halogénés Solvants non halogénés Pesticides

Autres : BTEX, ammonium et Ferrocyanures ferriques

Risques immédiats :

Produits inflammables Produits explosifs Produits toxiques
 Produits incompatibles
 Risque inondation Fuites et écoulements Accessibilité au site

Importance du dépôt ou de la zone polluée :

Tonnage (tonne) : 0
 Volume (m3) : 3000
 Surface (ha) : 0

Pour tout commentaire Contactez-nous

Ministère de l'Ecologie
et du Développement Durable

Lutte contre
les pollutions

Sites et Sols
Pollués

Basol

Recherche



Pollution des sols : BASOL

Base de données BASOL sur les sites et sols pollués
(ou potentiellement pollués) appelant
une action des pouvoirs publics, à titre préventif ou curatif

**Présentation
du site**

**Description
du site**

**Situation technique
du site**

**Environnement
du site**

**Surveillance
et restrictions d'usage**

**Traitement
du site**

Environnement du site

Zone d'implantation :

Industrie : LOURDE

Hydrogéologie du site :

Absence de nappe.

Présence d'une nappe.

Utilisation de la nappe :

Aucune utilisation connue

Utilisation A.E.P.

Agriculture/IAA

Autre :

Utilisation actuelle du site :

Site industriel en activité.

Site industriel en friche .

Site ancien réutilisé

Zone résidentielle

Zone agricole

Zone naturelle

Espace vert accueillant du public

Équipements sportifs

Commerce, artisanat

Parking

École

Autres établissements recevant du public (ERP)

Autre : Annexe des services techniques de la ville d'Elbeuf

Impacts constatés :

Captage AEP arrêté (aduction d'eau potable)

Teneurs anormales dans les eaux superficielles et/ou dans les sédiments

Teneurs anormales dans les eaux souterraines

Teneurs anormales dans les végétaux destinés à la consommation humaine ou animale

Plaintes concernant les odeurs

Teneurs anormales dans les animaux destinés à la consommation humaine

Santé

Sans

Inconnu

Pour tout commentaire Contactez-nous

Ministère de l'Ecologie
et du Développement Durable

Lutte contre
les pollutions

Sites et Sols
Pollués

Basol

Recherche



Pollution des sols : BASOL

Base de données BASOL sur les sites et sols pollués
(ou potentiellement pollués) appelant
une action des pouvoirs publics, à titre préventif ou curatif

Présentation
du site

Description
du site

Situation technique
du site

Environnement
du site

Surveillance
et restrictions d'usage

Traitement
du site

Surveillance du site

Milieu surveillé :

- Eaux superficielles, fréquence (n/an) :
 Eaux souterraines, fréquence (n/an) : 2

Etat de la surveillance :

- Absence de surveillance justifiée - Raison :
 Surveillance différée en raison de procédure en cours - Raison :

Début de la surveillance :

Arrêt effectif de la surveillance :

Résultat de la surveillance à la date du LA SITUATION RESTE STABLE

Restrictions d'usage et mesures d'urbanisme

Restriction d'usage sur :

- L'utilisation du sol (urbanisme) : Non
- L'utilisation du sous-sol (fouille) : Non
- L'utilisation de la nappe : Non
- L'utilisation des eaux superficielles : Non
- La culture de produits agricoles : Non

Mesures d'urbanisme réalisées :

- Servitude contractuelle
 Servitude d'utilité publique ; date A.P. :
 Servitude conventionnelle au profit de l'Etat (SCPE)
 Projet d'intérêt général (PIG) ; date A.P. :
 Inscription au Plan Local d'Urbanisme (PLU)
 Acquisition amiable par l' exploitant

Autre :

Pour tout commentaire Contactez-nous

Ministère de l'Ecologie
et du Développement Durable

Lutte contre
les pollutions

Sites et Sols
Pollués

Basol

Recherche



Pollution des sols : BASOL

Base de données BASOL sur les sites et sols pollués
(ou potentiellement pollués) appelant
une action des pouvoirs publics, à titre préventif ou curatif

Présentation
du site

Description
du site

Situation technique
du site

Environnement
du site

Surveillance
et restrictions d'usage

Traitement
du site

Traitement effectué

Mise en sécurité du site

Interdiction d'accès

Gardiennage

Evacuation de produits ou de déchets

Pompage de rabattement ou de récupération

Reconditionnement des produits ou des déchets

Autre : Site en friche, clôturé

Traitement des déchets ou des produits hors site ou sur le site

Traitement des terres polluées

Traitement des eaux

Pour tout commentaire

Ministère de l'Ecologie et du Développement Durable Lutte contre les pollutions Sites et Sols Pollués Basol Recherche



Pollution des sols : BASOL

Base de données BASOL sur les sites et sols pollués (ou potentiellement pollués) appelant une action des pouvoirs publics, à titre préventif ou curatif

[Présentation du site](#)
 [Description du site](#)
 [Situation technique du site](#)
 [Environnement du site](#)
 [Surveillance et restrictions d'usage](#)
 [Traitement du site](#)

Région : HAUTE NORMANDIE
Département : 76
Site numéro : 139
Date de création de la fiche ou de sa dernière mise à jour : 26/09/2003
Auteur de la qualification : DRIRE (Groupe de subdivisions de Rouen-Dieppe R2)

Localisation et identification du site

Nom usuel du site : Usine à gaz
Localisation :
Commune : ELBEUF
Code postal : 76500 - **Code INSEE :** 76231
Coordonnées Lambert X : 503939,13 **Y :** 2477907,35 [Affichage cartographique](#)
Référentiel : LAMBERT II ETENDU
Précision : ADRESSE (NUMERO)
Adresse : 12-14, rue de Marignan
Lieu-dit :
Responsable(s) actuel(s) du site : PROPRIETAIRE
 il s'agit DU DERNIER EXPLOITANT
La qualité du responsable : PERSONNE MORALE PRIVEE
Propriétaire(s) du site :

Nom	Qualité	Coordonnées
VILLE D'ELBEUF	PERSONNE MORALE PUBLIQUE	

Caractérisation du site

Description du site :
 Il s'agit d'une ancienne usine à gaz exploitée de 1912 à 1956 par la Compagnie Nationale d'Eclairage, puis la Compagnie Normande d'Eclairage. En 1965, GAZ DE FRANCE a repris la concession pour l'exploitation d'un poste de détente de gaz. En 1970, le terrain de la Ville d'ELBEUF a été scindé en deux ; une parcelle appartient aujourd'hui à GAZ DE FRANCE et se trouve à l'état de friche, tandis que l'autre appartient à la Ville d'ELBEUF qui y entrepose du matériel et des véhicules.

La présente fiche ne vise que la parcelle n°67 dont la Ville d'ELBEUF est propriétaire.

Description qualitative à la date du 23/09/2003 :
 Compte tenu de fait que l'exploitant de cette usine n'existe plus, le rapport de l'Inspecteur des Installations Classées du 20 juin 2001, présenté au Conseil Départemental d'Hygiène du 29 août 2001, demande à la Ville d'ELBEUF :

- de supprimer les sources primaires de pollution (cuve pleine de goudron) ;
- de mettre en place un réseau de surveillance de la nappe phréatique ;
- d'actualiser l'évaluation simplifiée des risques à l'issue de la dépollution.

Pour tout commentaire [Contactez-nous](#)

Ministère de l'Ecologie
et du Développement Durable

Lutte contre
les pollutions

Sites et Sols
Pollués

Basol

Recherche



Pollution des sols : BASOL

Base de données BASOL sur les sites et sols pollués
(ou potentiellement pollués) appelant
une action des pouvoirs publics, à titre préventif ou curatif

[Présentation
du site](#)

[Description
du site](#)

[Situation technique
du site](#)

[Environnement
du site](#)

[Surveillance
et restrictions d'usage](#)

[Traitement
du site](#)

Description du site

Origine de l'action des pouvoirs publics : PROTOCOLE GAZ DE FRANCE DU 25 AVRIL 1996

Origine de la découverte :

- | | | | |
|---|---|---|--|
| <input type="radio"/> Recherche historique | <input type="radio"/> Travaux | <input type="radio"/> Transactions | <input type="radio"/> Dépôt de bilan |
| <input type="radio"/> cessation d'activité, partielle ou totale | <input type="radio"/> Information spontanée | <input type="radio"/> Demande de l'administration | <input type="radio"/> Pollution accidentelle |
| <input type="radio"/> Analyse captage AEP ou puits ou eaux superficielles | | | |
| Autre : | | | |

Types de pollution :

- | | | |
|--|-------------------------------------|--|
| <input type="radio"/> Dépôt de déchets | <input type="radio"/> Dépôt aérien | <input checked="" type="radio"/> Dépôt enterré |
| <input type="radio"/> Dépôt de produits divers | <input type="radio"/> Nappe polluée | |
| <input checked="" type="radio"/> Sol pollué | | |
| <input type="radio"/> Pollution non caractérisée | | |

Origine de la pollution ou des déchets ou des produits :

- Origine accidentelle
- Pollution due au fonctionnement de l'installation
- Liquidation ou cessation d'activité
- Dépôt sauvage de déchets
- Autre

Activité : Cokéfaction, usines à gaz

Code activité ICPE : J1

Pour tout commentaire [Contactez-nous](#)

Ministère de l'Ecologie
et du Développement DurableLutte contre
les pollutionsSites et Sols
Pollués

Basol

Recherche



Pollution des sols : BASOL

Base de données BASOL sur les sites et sols pollués
(ou potentiellement pollués) appelant
une action des pouvoirs publics, à titre préventif ou curatif

Présentation du site Description du site Situation technique du site Environnement du site Surveillance et restrictions d'usage Traitement du site

Situation technique du site

Événement	Date AP ou de mise en oeuvre de l'événement	Etat du site	A la date du
Diagnostic initial		Site traité avec restrictions d'usages, travaux réalisés, restrictions d'usages ou servitudes imposées (ou en cours)	30/10/1996
Evaluation simplifiée des risques		Site traité avec restrictions d'usages, travaux réalisés, restrictions d'usages ou servitudes imposées (ou en cours)	30/10/1996
Travaux de traitement	22/10/2001	Site traité avec restrictions d'usages, travaux réalisés, restrictions d'usages ou servitudes imposées (ou en cours)	

Conformément au courrier du 18 mai 1998 de Monsieur le Chef du Service de l'Environnement Industriel, une EDR ainsi que la mise en place d'un suivi piézométrique et l'élimination des sources primaires vont être demandés dès que la recherche de responsabilité aura abouti.

Caractérisation de l'impact

Déchets identifiés (s'il s'agit d'un dépôt de déchets) :

Ordures ménagères Déchets industriels banals Déchets industriels spéciaux

Produits identifiés (s'il s'agit d'un dépôt de produits) :

As Ba Cd Co Cr Cu Hg Mo Ni Pb Se Zn
 Hydrocarbures H.A.P. Cyanures PCB-PCT
 Solvants halogénés Solvants non halogénés Pesticides

Autres :

Polluants présents dans les sols ou les nappes :

As Ba Cd Co Cr Cu Hg Mo Ni Pb Se Zn
 Hydrocarbures H.A.P. Cyanures PCB-PCT
 Solvants halogénés Solvants non halogénés Pesticides

Autres : BTX, NH4, CN totaux, Phénols

Risques immédiats :

Produits inflammables Produits explosifs Produits toxiques
 Produits incompatibles
 Risque inondation Fuites et écoulements Accessibilité au site

Importance du dépôt ou de la zone polluée :

Tonnage (tonne) : 0
 Volume (m3) : 3000
 Surface (ha) : 0

Pour tout commentaire Contactez-nous

Ministère de l'Ecologie
et du Développement Durable

Lutte contre
les pollutions

Sites et Sols
Pollués

Basol

Recherche



Pollution des sols : BASOL

Base de données BASOL sur les sites et sols pollués
(ou potentiellement pollués) appelant
une action des pouvoirs publics, à titre préventif ou curatif

Présentation
du site

Description
du site

Situation technique
du site

Environnement
du site

Surveillance
et restrictions d'usage

Traitement
du site

Environnement du site

Zone d'implantation :

Industrie : LOURDE

Hydrogéologie du site :

Absence de nappe.

Présence d'une nappe.

Utilisation de la nappe :

Aucune utilisation connue

Utilisation A.E.P.

Agriculture/IAA

Autre : Industrielle

Utilisation actuelle du site :

Site industriel en activité.

Site industriel en friche .

Site ancien réutilisé

Zone résidentielle

Zone agricole

Zone naturelle

Espace vert accueillant du public

Équipements sportifs

Commerce, artisanat

Parking

École

Autres établissements recevant du public (ERP)

Autre : services techniques de la ville d'Elbeuf

Impacts constatés :

Captage AEP arrêté (aduction d'eau potable)

Teneurs anormales dans les eaux superficielles et/ou dans les sédiments

Teneurs anormales dans les eaux souterraines

Teneurs anormales dans les végétaux destinés à la consommation humaine ou animale

Plaintes concernant les odeurs

Teneurs anormales dans les animaux destinés à la consommation humaine

Santé

Sans

Inconnu

Pour tout commentaire Contactez-nous

Ministère de l'Ecologie
et du Développement Durable

Lutte contre
les pollutions

Sites et Sols
Pollués

Basol

Recherche



Pollution des sols : BASOL

Base de données BASOL sur les sites et sols pollués
(ou potentiellement pollués) appelant
une action des pouvoirs publics, à titre préventif ou curatif

Présentation
du site

Description
du site

Situation technique
du site

Environnement
du site

Surveillance
et restrictions d'usage

Traitement
du site

Surveillance du site

Milieu surveillé :

- Eaux superficielles, fréquence (n/an) :
- Eaux souterraines, fréquence (n/an) : 2
- Autre : 3 piézomètres suivis par GdF

Etat de la surveillance :

- Absence de surveillance justifiée - Raison :
- Surveillance différée en raison de procédure en cours - Raison :
- Début de la surveillance :
- Arrêt effectif de la surveillance :
- Résultat de la surveillance à la date du

Restrictions d'usage et mesures d'urbanisme

Restriction d'usage sur :

- L'utilisation du sol (urbanisme) : Non
- L'utilisation du sous-sol (fouille) : Non
- L'utilisation de la nappe : Non
- L'utilisation des eaux superficielles : Non
- La culture de produits agricoles : Non

Mesures d'urbanisme réalisées :

- Servitude contractuelle
- Servitude d'utilité publique ; date A.P. :
- Servitude conventionnelle au profit de l'Etat (SCPE)
- Projet d'intérêt général (PIG) ; date A.P. :
- Inscription au Plan Local d'Urbanisme (PLU)
- Acquisition amiable par l' exploitant :

Autre :

Pour tout commentaire Contactez-nous

Ministère de l'Ecologie
et du Développement Durable

Lutte contre
les pollutions

Sites et Sols
Pollués

Basol

Recherche



Pollution des sols : BASOL

Base de données BASOL sur les sites et sols pollués
(ou potentiellement pollués) appelant
une action des pouvoirs publics, à titre préventif ou curatif

[Présentation
du site](#)

[Description
du site](#)

[Situation technique
du site](#)

[Environnement
du site](#)

[Surveillance
et restrictions d'usage](#)

[Traitement
du site](#)

Traitement effectué

- Mise en sécurité du site
 - Interdiction d'accès
 - Gardiennage
 - Evacuation de produits ou de déchets
 - Pompage de rabattement ou de récupération
 - Reconditionnement des produits ou des déchets
 - Autre : Site en friche, clôturé
- Traitement des déchets ou des produits hors site ou sur le site
- Traitement des terres polluées
- Traitement des eaux

[Pour tout commentaire](#)