

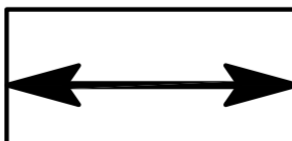







-  **AC₁** Servitudes et protection des monuments historiques classés.
-  **AC₁** Servitudes et protection des monuments historiques inscrits.
-  **I₄** Servitudes relatives à l'établissement des canalisations électriques.
-  **INT₁** Servitudes au voisinage des cimetières.
-  **PT₂** Servitudes relatives aux transmissions radioélectriques concernant la protection contre les obstacles, des centres d'émission et de réception exploités par l'état.
-  **PT₃ PT₄** Servitudes relatives aux communications téléphoniques et télégraphiques.
-  **LIMITE DES ZONES DE PROTECTION ACOUSTIQUE**
LIEES AUX VOIES BRUYANTES CLASSEES EN CATEGORIE 2 (250m / limites)
-  **LIMITE DES ZONES DE PROTECTION ACOUSTIQUE**
LIEES AUX VOIES BRUYANTES CLASSEES EN CATEGORIE 3 (100m / limites)

Département de la Seine-Maritime

**Commune de
BOIS-GUILLAUME**

PLAN LOCAL D'URBANISME

PLAN DES SERVITUDES

Document approuvé le 17 Janvier 2008

Echelle : 1 / 5.000^e

Michel GUERIN Urbaniste-Architecte