


 Direction
 Départementale
 des Territoires
 et de la Mer
 Préfète de la Seine-Maritime de la Seine-Maritime





**PLAN DE PRÉVENTION DES RISQUES NATURELS
 D'INONDATION DES BASSINS VERSANTS
 DE L'AUSTREBERTHE ET DU SAFFIMBEC**

ALÉA RUISSELLEMENT CONCENTRÉ


Commune de Saint-Paër (Feuille 1)


Légende :

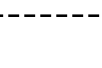
Aléa :


-  Aléa Fort
-  Aléa Moyen
-  Aléa Faible
-  Zone de précaution


★ Ouvrage hydraulique

 L'Austreberthe et le Saffimbec

 Transition entre secteurs à enjeux et secteurs sans enjeux

 Emprise foncière de l'autoroute A150

 Limite des bassins versants de l'Austreberthe et du Saffimbec

 Limite communale

BD Topo 2013