




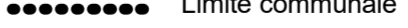

 Direction
 Départementale
 des Territoires
 et de la Mer
 de la Seine-Maritime

**PLAN DE PRÉVENTION DES RISQUES NATURELS
 D'INONDATION DES BASSINS VERSANTS
 DE L'AUSTREBERTHE ET DU SAFFIMBEC**


ALÉA DÉBORDEMENT

Commune de Saint-Paër

Légende :

-  Aléa Fort
-  Aléa Moyen
-  Aléa Faible
-  PHEC (Plus Hautes Eaux Connues), d'après l'étude préalable à l'élaboration du PPRi réalisée par Safège
-  Ouvrage
-  Limite communale

BD Topo 2013


 Réalisation et édition : Alp'Géorisques - Septembre 2016

Echelle : 1/5 000