




PLAN DE PRÉVENTION DES RISQUES NATURELS D'INONDATION DES BASSINS VERSANTS DE L'AUSTREBERTHE ET DU SAFFIMBEC

ALÉA DÉBORDEMENT

Commune de Duclair


Légende :

-  Aléa Fort
-  Aléa Moyen
-  Aléa Faible

-  Ouvrage
-  Limite communale

Echelle : 1/5 000

BD Topo 2018
version 2.2 - juillet 2018



Porter à connaissance (PAC)
Juillet 2018

