




# ENQUETE AGRICOLE DE LA METROPOLE ROUEN NORMANDIE

## ▀ CARTE DES SITES D'EXPLOITATIONS AGRICOLES DE LA COMMUNE DE MONT-SAINT-AIGNAN



### Site d'exploitation (+ N° de l'exploitant)

-  Site d'exploitation soumis au statut du RSD
-  Site d'exploitation soumis au statut des IC
-  Site d'exploitation sans installation d'élevage


### Typologie des bâtiments agricoles

-  Bâtiment d'élevage
-  Bâtiment de stockage
-  Matériel
-  Bâtiment d'élevage / Stockage
-  Bâtiment stockage / Matériel
-  Silo
-  Fosse
-  Fumière
-  Projet bâtiment
-  Serre
-  Ecurie
-  Manege
-  Gîte
-  Accueil du public
-  Conditionnement / Transformation
-  Bâtiment frigorifique
-  Habitation
-  Tiers
-  Divers


### Périmètres réglementaires d'éloignement des installations agricoles




-  Périmètre de 50 mètres (RSD)
-  Périmètre de 100 mètres (IC)

### Périmètre de protection des sites d'exploitations agricoles pour le maintien de leur potentiel de développement

-  Périmètre de 100 mètres

### Périmètre de protection des sites d'exploitations agricoles (secondaire ou sans activité d'élevage) pour le maintien de leur potentiel de développement

-  Périmètre de 50 mètres

-  Bâti
-  Bois
-  Fond cadastral communal

Echelle : 1 / 12 500

