















 RÉPUBLIQUE FRANÇAISE PRÉFET DE LA SEINE-MARITIME	Direction Départementale des Territoires et de la Mer de la Seine-Maritime
<p align="center">Bassins versants du CAILLY, de l'AUBETTE et du ROBEC Plan de Prévention des Risques d'Inondation</p>	
<p align="center">ZONAGE D'ALEA INONDATION CARTE DES ALEAS Commune de Maromme</p>	
<p>Légende</p> <ul style="list-style-type: none">  Limite de la zone d'étude  Limite administrative des communes  Bâtiments  Contour des parcelles cadastrales  Voie ferrée  Tronçon cours d'eau  Cours d'eau non permanent (source BRGM)  Cours d'eau enterré <p>Zonage d'aléa pour la crue centennale</p> <ul style="list-style-type: none">  Vigilance  Faible  Moyen  Fort  Aléa ruissellement  Aléa remontée de nappe 	

		(Format A1)	©IGN BD PARCELLAIRE ©IGN SCAN25 ©BD TOPO
---	---	-------------	--