













 <p>États - Nation - Peuple REPUBLIQUE FRANÇAISE</p> <p>MINISTÈRE DE LA MER, DE LA PÊCHE ET DE LA PÊCHERIE</p>	<p>Direction Départementale des Territoires et de la Mer de la Seine-Maritime</p>
<p align="center">Bassins versants du CAILLY, de l'AUBETTE et du ROBEC</p> <p align="center">Plan de Prévention des Risques d'Inondation</p>	
<p align="center">ZONAGE D'ALEA INONDATION</p> <p align="center">CARTE DES ALEAS</p> <p align="center">Commune de Le Mesnil-Esnard</p>	
<p>Légende</p> <ul style="list-style-type: none">  Limite de la zone d'étude  Limite administrative des communes  Bâtiments  Contour des parcelles cadastrales  Voie ferrée  Tronçon cours d'eau  Cours d'eau non permanent (source BRGM)  Cours d'eau enterré Zonage d'aléa pour la crue centennale  Vigilance  Faible  Moyen  Fort  Aléa ruissellement  Aléa remontée de nappe 	
<p>N</p>  <p>0 100 200 m</p>	<p>(Format A1)</p> <p>©IGN BD PARCELLAIRE ©IGN SCAN25 ©BD TOPO</p>
<p> egis FLG 50680 E Décembre 2018</p>	