














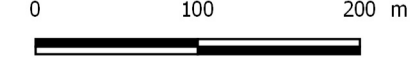
 <p>États Général République Française</p> <p>MINISTÈRE DE LA MER-MARITIME</p>	<p>Direction Départementale des Territoires et de la Mer de la Seine-Maritime</p>
<p>Bassins versants du CAILLY, de l'AUBETTE et du ROBEC</p> <p>Plan de Prévention des Risques d'Inondation</p>	
<p>ZONAGE D'ALEA INONDATION</p> <p>CARTE DES ALEAS Commune de La Neuville-Chant-d'Oisel</p>	
<p>Légende</p> <ul style="list-style-type: none">  Limite de la zone d'étude  Limite administrative des communes  Bâtiments  Contour des parcelles cadastrales  Voie ferrée  Tronçon cours d'eau  Cours d'eau non permanent (source BRGM)  Cours d'eau enterré <p>Zonage d'aléa pour la crue centennale</p> <ul style="list-style-type: none">  Vigilance  Faible  Moyen  Fort  Aléa ruissellement  Aléa remontée de nappe 	

	<p>0 100 200 m</p> 	<p>(Format A1)</p>	<p>©IGN BD PARCELLAIRE ©IGN SCAN25 ©BD TOPO</p>
---------------------------------------------------------------------------------------	----------------------------------------------------------------------------------------------------------	--------------------	---------------------------------------------------------