















 République Française Ministère de la Région Normandie	Direction Départementale des Territoires et de la Mer de la Seine-Maritime
<p align="center"><b>Bassins versants du CAILLY, de l'AUBETTE et du ROBEC</b>  <b>Plan de Prévention des Risques d'Inondation</b></p>	
<p align="center"><b>ZONAGE D'ALEA INONDATION</b>  <b>CARTE DES ALEAS</b>  <b>Commune de Isneauville</b></p>	
<p><b>Légende</b></p> <ul style="list-style-type: none"> <li> Limite de la zone d'étude</li> <li> Limite administrative des communes</li> <li> Bâtiments</li> <li> Contour des parcelles cadastrales</li> <li> Voie ferrée</li> <li> Tronçon cours d'eau</li> <li> Cours d'eau non permanent (source BRGM)</li> <li> Cours d'eau enterré</li> <li><b>Zonage d'aléa pour la crue centennale</b></li> <li> Vigilance</li> <li> Faible</li> <li> Moyen</li> <li> Fort</li> <li> Aléa ruissellement</li> <li> Aléa remontée de nappe</li> </ul>	

		(Format A1)	©IGN BD PARCELLAIRE ©IGN SCAN25 ©BD TOPO
---	---	-------------	--