














 <p>Liberté • Égalité • Fraternité REPUBLIQUE FRANÇAISE MINISTÈRE DE LA MER, DE LA PÊCHE ET DE LA PÊCHERIE</p>	<p>Direction Départementale des Territoires et de la Mer de la Seine-Maritime</p>
<p><b>Bassins versants du CAILLY, de l'AUBETTE et du ROBEC</b> <b>Plan de Prévention des Risques d'Inondation</b></p>	
<p><b>ZONAGE D'ALEA INONDATION</b> <b>CARTE DES ALEAS</b> <b>Commune de Franqueville-Saint-Pierre</b></p>	
<p><b>Légende</b></p> <ul style="list-style-type: none"> <li> Limite de la zone d'étude</li> <li> Limite administrative des communes</li> <li> Bâtiments</li> <li> Contour des parcelles cadastrales</li> <li> Voie ferrée</li> <li> Tronçon cours d'eau</li> <li> Cours d'eau non permanent (source BRGM)</li> <li> Cours d'eau enterré</li> </ul> <p><b>Zonage d'aléa pour la crue centennale</b></p> <ul style="list-style-type: none"> <li> Vigilance</li> <li> Faible</li> <li> Moyen</li> <li> Fort</li> <li> Aléa ruissellement</li> <li> Aléa remontée de nappe</li> </ul>	

	<p>0 100 200 m</p>	<p>(Format A1)</p>	<p>©IGN BD PARCELLAIRE ©IGN SCAN25 ©BD TOPO</p>
---	--------------------	--------------------	---