


Sainte-Marguerite-sur-Duclair






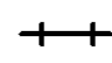



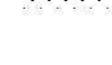




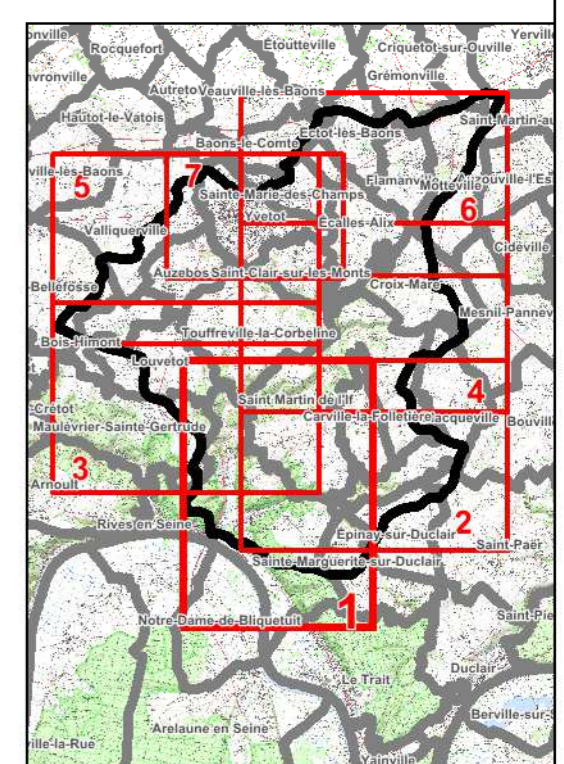
Direction Départementale des Territoires et de la Mer de la Seine-Maritime  
 PRÉFÈTE  
 DE LA SEINE-MARITIME

**Bassin versant de la RANCON et de la FONTENELLE**


**Plan de Prévention des Risques d'Inondation**

**Zonage d'aléa inondation  
 Commune de Sainte-Marguerite-sur-Duclair - Secteur 1**

	Limite zone d'étude
	Tronçon de la Rançon et de la Fontenelle
	Limite administrative des communes
	Contour des parcelles cadastrales
	Bâtiments
	Voie ferrée
<b>Zonage d'aléa pour la crue centennale</b>	
	Faible
	Moyen
	Fort
	Emprise aléa ruissellement
	Profil et cote de crue centennale (m NGF)
	Aléa remontée de nappe



Echelle : 1/4 500 (Format A1)



0 50 100 200 m