



**GOUY**

révision du P.O.S.  
élaboration du Plan  
local d'Urbanisme


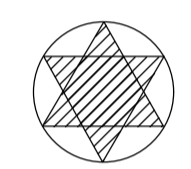




**PLU**

document approuvé par  
le conseil municipal

plan des servitudes  
échelle 1/4000

chargé d'études du P.L.U.: Perspectives urbanistes  
Yves et Gauvain ALEXANDRE  
Citéx 7 76890 BUTOT Tél: (03) 02 35 34 76 83 Fax: (03) 02 35 34 76 97

**LEGENDE**

-  AC1 Servitudes relatives aux monuments historiques (grotte préhistorique classée par AP du 11-05-1959)
-  AC2 Servitudes relatives aux monuments naturels et sites protégés (if du cimetière classé par AM du 12-09-1932)
-  EL3 Servitudes de halage et de contre-halage Bords de Seine
-  I4 Ligne électrique 90kV COTONI LE MANOIR
-  PT2 Servitudes relatives aux transmissions radioélectriques concernant la protection contre les obstacles des centres d'émission et de réception exploités par l'état - faisceau hetzien GRAVIGNY - LE MANOIR
-  PT2 Servitudes relatives aux transmissions radioélectriques concernant la protection contre les obstacles des centres d'émission et de réception exploités par l'état - faisceau hertzien PONT DE L'ARCHE - LE MANOIR

