

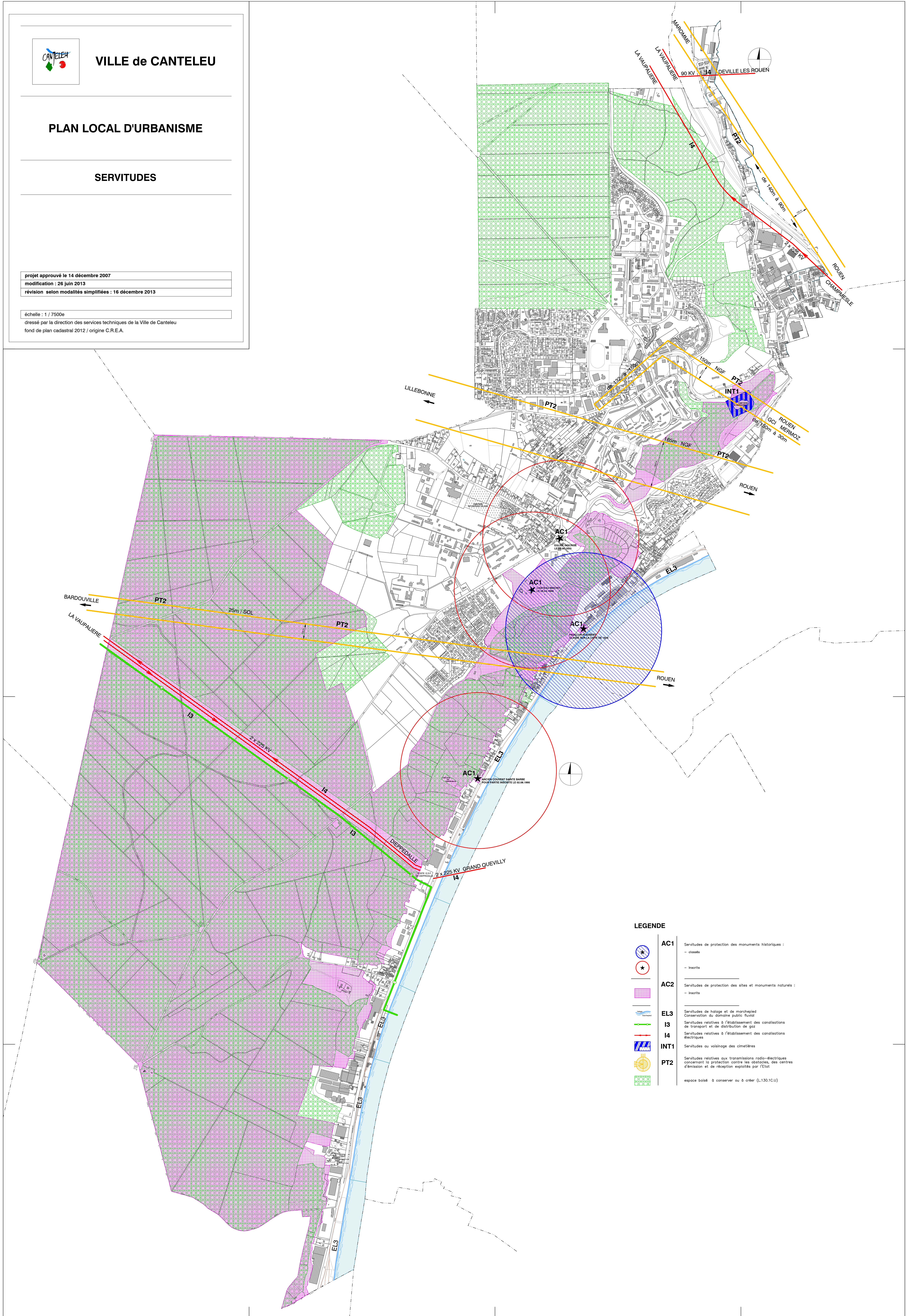
VILLE de CANTELEU

PLAN LOCAL D'URBANISME


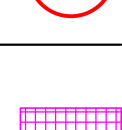

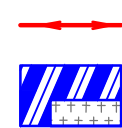




SERVITUDES

projet approuvé le 14 décembre 2007
modification : 26 juin 2013
révision selon modalités simplifiées : 16 décembre 2013

échelle : 1 / 7500e
dressé par la direction des services techniques de la Ville de Canteleu
fond de plan cadastral 2012 / origine C.R.E.A.



LEGENDE

-  **AC1** Servitudes de protection des monuments historiques :
 - classés
 - inscrits
-  **AC2** Servitudes de protection des sites et monuments naturels :
 - inscrits
-  **EL3** Servitudes de halage et de marchoyé
Conservation du domaine public fluvial
-  **I3** Servitudes relatives à l'établissement des canalisations de transport et de distribution de gaz
-  **I4** Servitudes relatives à l'établissement des canalisations électriques
-  **INT1** Servitudes ou voisinage des cimetières
-  **PT2** Servitudes relatives aux transmissions radio-électriques concernant la protection contre les obstacles, des centres d'émission et de réception exploités par l'Etat
-  espace boisé à conserver ou à créer (L.130.1C.U)