















Plan de Prévention des Risques d'Inondation
ZONAGE REGLEMENTAIRE
Malaunay




Légende

-  Limite de la zone d'étude
-  Limite administrative des communes
-  Contour des parcelles cadastrales
-  Bâtements
-  Voie ferrée
-  Tronçon cours d'eau
-  Cours d'eau non permanent (source BRGM)
-  Cours d'eau enterré
-  Zone hachurée violette (remoniée de nappes phréatiques)

Zonage Réglementaire (se reporter au règlement de la zone correspondante)

-  Zone Bleu clair
-  Zone Bleu foncé
-  Zone Rouge
-  Zone de vigilance
-  Zone hachurée violette (remoniée de nappes phréatiques)

Cotes de référence (chapitre 1.4.3 du règlement)

-  Application réglementaire de la cote de référence rassemblement (1.4.3.2)
-  En l'absence de tracé, application de la cote de référence débordement (1.4.3.1)
-  Dans ce cas, se reporter aux cartes de zonage réglementaire "Planches valées - Cotes de référence"

