
 Direction Départementale des Territoires et de la Mer de la Seine-Maritime  
 BREST DE LA SEINE-MARITIME


**Bassins versants du CAILLY, de l'AUBETTE et du ROBEC**  
**Plan de Prévention des Risques d'Inondation**

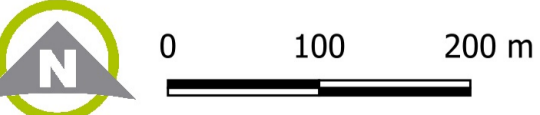

**ZONAGE REGLEMENTAIRE**  
**PLANCHE 19**

**Approuvé par arrêté préfectoral du 11 juillet 2022**

**Légende**

- ▭ Limite de la zone d'étude
- ▭ Limite administrative des communes
- ▭ Contour des parcelles cadastrales
- ▭ Bâtiments
- ▭ Voie ferrée
- ▭ Tronçon cours d'eau
- ▭ Cours d'eau non permanent (source BRGM)
- ▭ Cours d'eau enterré
- Zonage Réglementaire (se reporter au règlement de la zone correspondante)**
- ▭ Zone Bleu clair
- ▭ Zone Bleu foncé
- ▭ Zone Rouge
- ▭ Zone de vigilance
- ▭ Zone hachurée violette (remontée de nappe phréatique)
- Cotes de référence (chapitre 1.4.9 du règlement)**
- ▭ Application réglementaire de la cote de référence ruissellement (1.4.9.2)
- ▭ En l'absence de tramage, application de la cote de référence débordement (1.4.9.1).
- 15.50 Cote de référence débordement (en m NGF)



Echelle 1/ 5000 (Format A1)  

 ©IGN BD PARCELLAIRE 2017  
 ©IGN SCAN25  
 ©BD TOPO 2022  
 Mise à jour le : 4/7/2022  

 FLG 50680 E