


Saint-Jean-du-Caronnay

Le Houleme

Houpeville

Notre-Dame-de-Bondeville

Maromme



Direction Départementale des Territoires et de la Mer de la Seine-Maritime

Bassins versants du CAILLY, de l'AUBETTE et du ROBEC

Plan de Prévention des Risques d'Inondation


ZONAGE REGLEMENTAIRE

Approuvé par arrêté préfectoral du 11 juillet 2022


PLANCHE 16

Légende

- ▭ Limite de la zone d'étude
- ▭ Limite administrative des communes
- ▭ Contour des parcelles cadastrales
- ▭ Bâtiments
- ▭ Voie ferrée
- ▭ Tronçon cours d'eau
- ▭ Cours d'eau non permanent (source BRGM)
- ▭ Cours d'eau enterré
- Zonage Réglementaire (se reporter au règlement de la zone correspondante)**
 - ▭ Zone Bleu clair
 - ▭ Zone Bleu foncé
 - ▭ Zone Rouge
 - ▭ Zone de vigilance
 - ▭ Zone hachurée violette (remontée de nappe phréatique)
- Cotes de référence (chapitre 1.4.9 du règlement)**
 - ▭ Application réglementaire de la cote de référence ruissellement (1.4.9.2)
 - ▭ En l'absence de tramage, application de la cote de référence débordement (1.4.9.1).
- 15.50 Cote de référence débordement (en m NGF)



Echelle 1/ 5000 (Format A1)



©IGN BD PARCELLAIRE 2017
©IGN SCAN25
©BD TOPO 2022

Mise à jour le : 4/7/2022

egis FLG 50680 E