

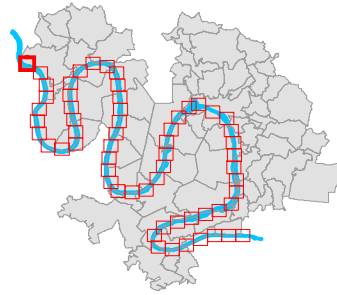


PLAN LOCAL D'URBANISME Métropole Rouen Normandie

5 - Annexes TOME 1 - Servitudes d'Utilité Publique Annexe 18 - Servitudes de halage et de marchepied

Approuvé le 13 février 2020

Plan n° 1 sur 61




Echelle : 1 / 5 000



EL3

 Servitude de marchepied

 Servitude de halage

 La Seine

 Réseau routier

 Emprise bâti

 Limite communale



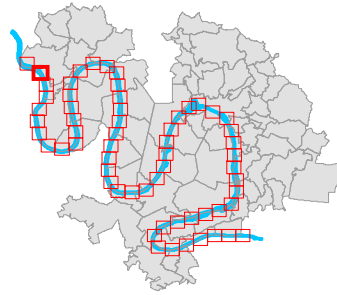


PLAN LOCAL D'URBANISME
Métropole Rouen Normandie

5 - Annexes
TOME 1 - Servitudes d'Utilité Publique
Annexe 18 - Servitudes de halage
et de marchepied

Approuvé le 13 février 2020

Plan n° 2 sur 61



Echelle : 1 / 5 000




EL3

 Servitude de marchepied

 Servitude de halage

 La Seine

 Réseau routier

 Emprise bâti

 Limite communale



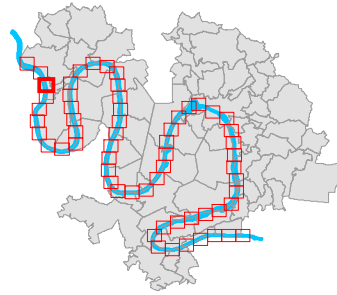


PLAN LOCAL D'URBANISME
Métropole Rouen Normandie

5 - Annexes
TOME 1 - Servitudes d'Utilité Publique
Annexe 18 - Servitudes de halage
et de marchepied

Approuvé le 13 février 2020

Plan n° 3 sur 61




Echelle : 1 / 5 000



EL3

 Servitude de marchepied

 Servitude de halage

 La Seine

 Réseau routier

 Emprise bâti

 Limite communale



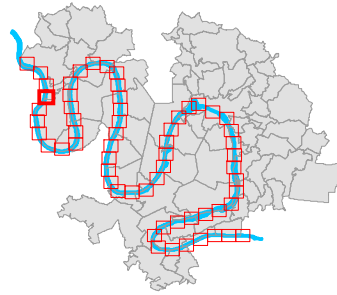


PLAN LOCAL D'URBANISME Métropole Rouen Normandie

5 - Annexes TOME 1 - Servitudes d'Utilité Publique Annexe 18 - Servitudes de halage et de marchepied

Approuvé le 13 février 2020

Plan n° 4 sur 61




Echelle : 1 / 5 000




EL3

 Servitude de marchepied

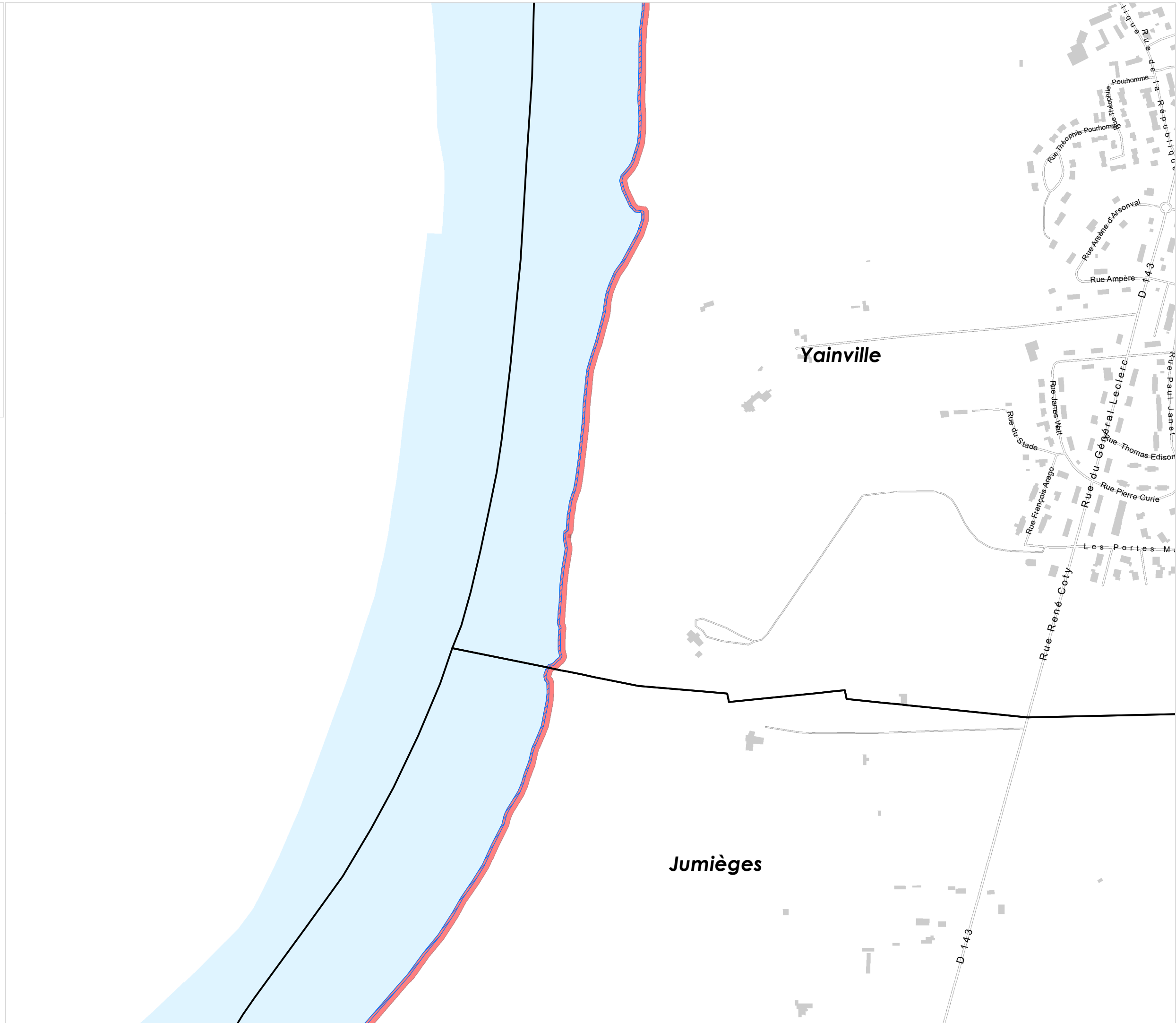
 Servitude de halage

 La Seine

 Réseau routier

 Emprise bâti

 Limite communale



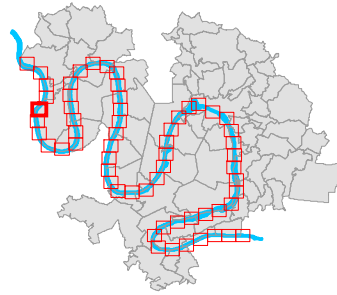


PLAN LOCAL D'URBANISME Métropole Rouen Normandie

5 - Annexes TOME 1 - Servitudes d'Utilité Publique Annexe 18 - Servitudes de halage et de marchepied

Approuvé le 13 février 2020

Plan n° 5 sur 61




Echelle : 1 / 5 000




EL3

 Servitude de marchepied

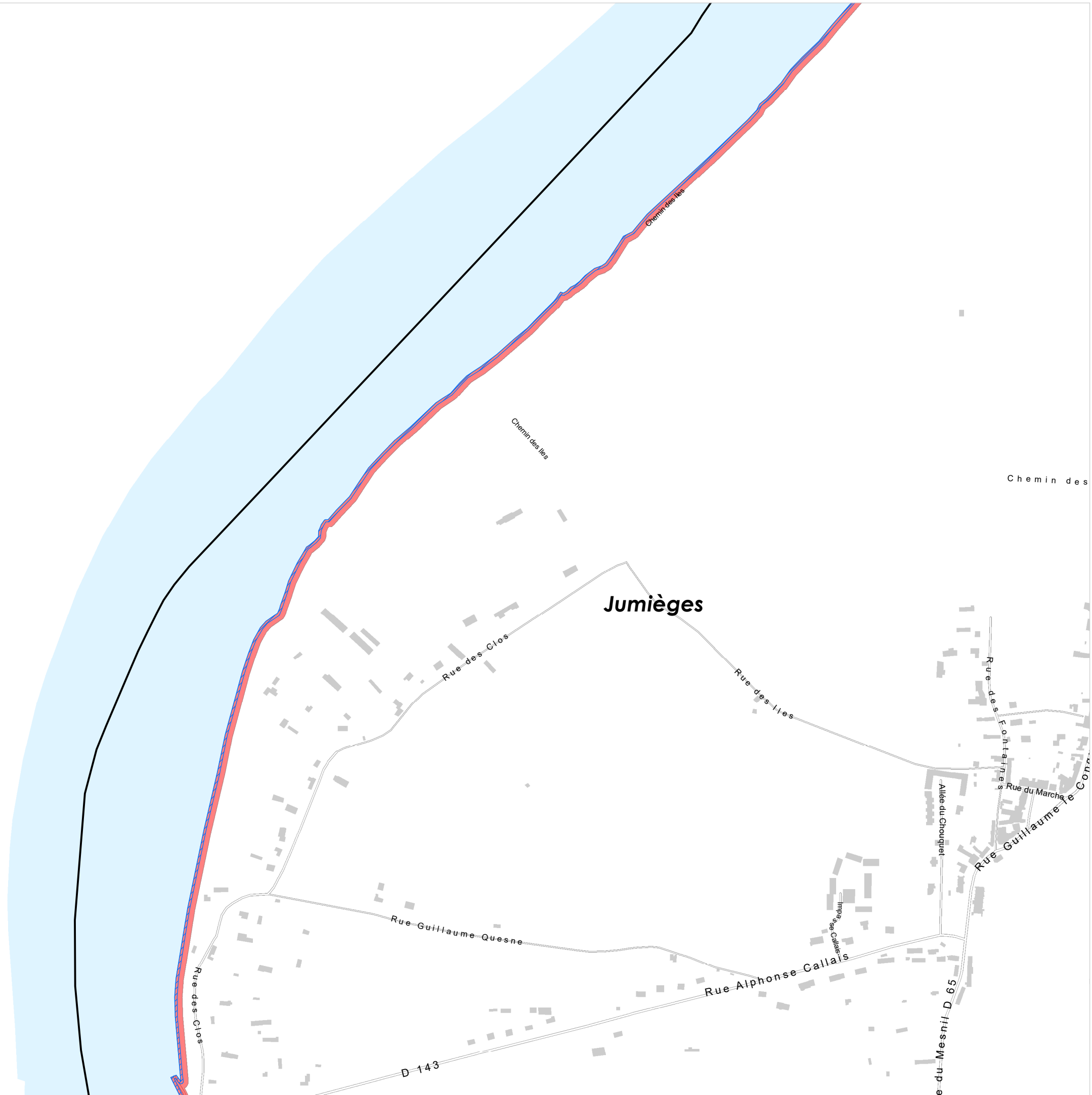
 Servitude de halage

 La Seine

 Réseau routier

 Emprise bâti

 Limite communale



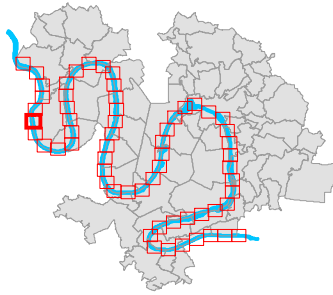


PLAN LOCAL D'URBANISME Métropole Rouen Normandie

5 - Annexes TOME 1 - Servitudes d'Utilité Publique Annexe 18 - Servitudes de halage et de marchepied

Approuvé le 13 février 2020

Plan n° 6 sur 61




Echelle : 1 / 5 000



EL3

 Servitude de marchepied

 Servitude de halage

 La Seine

 Réseau routier

 Emprise bâti

 Limite communale



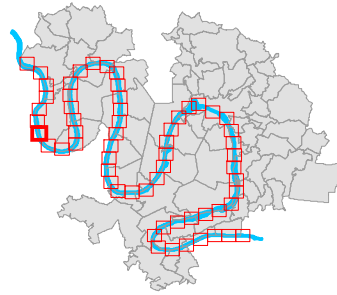


PLAN LOCAL D'URBANISME Métropole Rouen Normandie

5 - Annexes TOME 1 - Servitudes d'Utilité Publique Annexe 18 - Servitudes de halage et de marchepied

Approuvé le 13 février 2020

Plan n° 7 sur 61




Echelle : 1 / 5 000




EL3

 Servitude de marchepied

 Servitude de halage

 La Seine

 Réseau routier

 Emprise bâti

 Limite communale



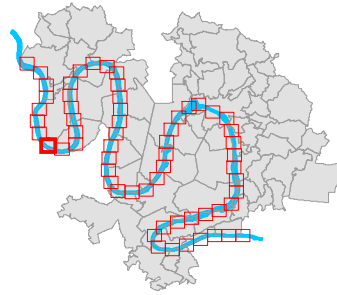


PLAN LOCAL D'URBANISME Métropole Rouen Normandie

5 - Annexes TOME 1 - Servitudes d'Utilité Publique Annexe 18 - Servitudes de halage et de marchepied

Approuvé le 13 février 2020

Plan n° 8 sur 61



Echelle : 1 / 5 000



EL3

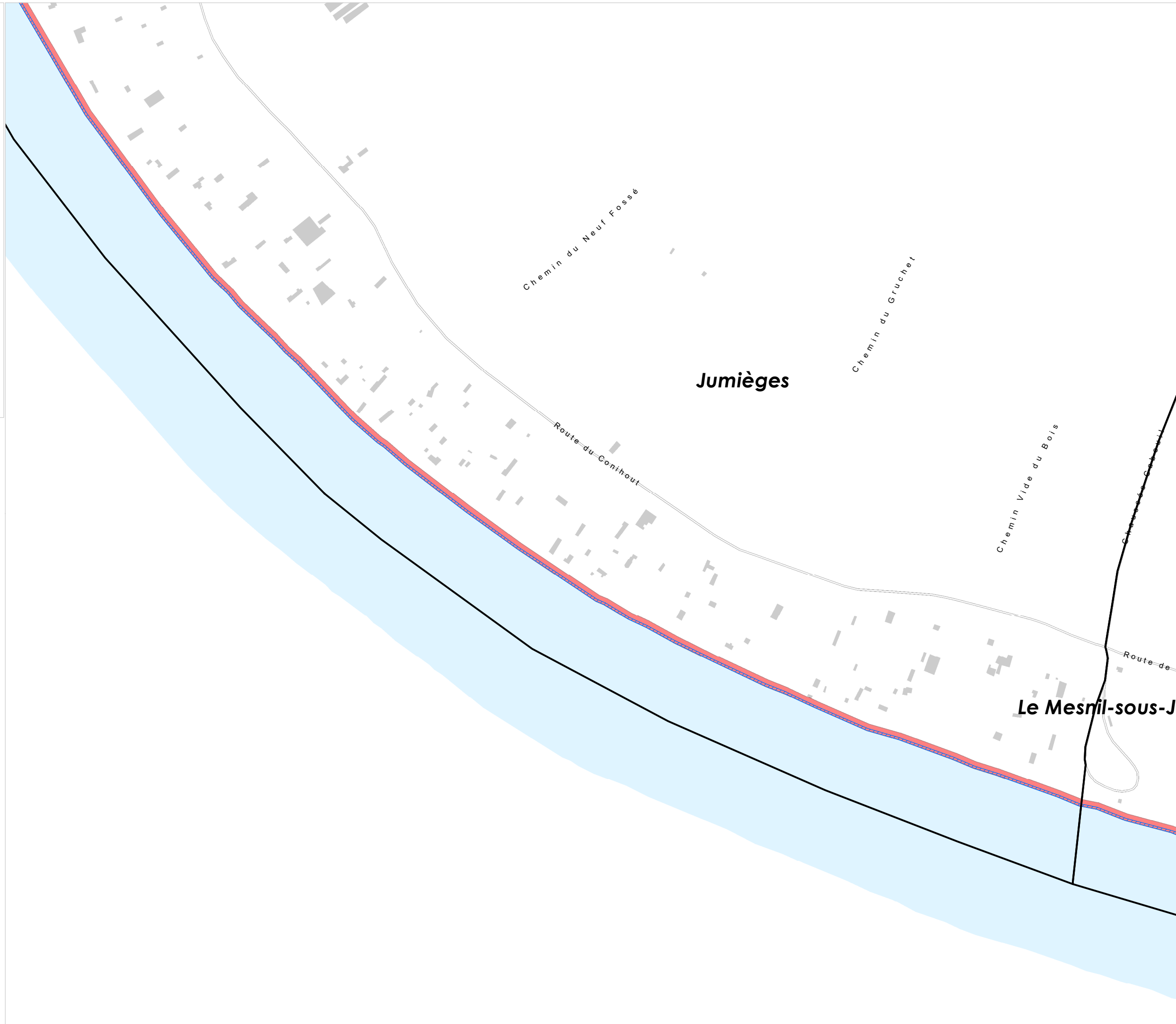
- Servitude de marchepied
- Servitude de halage

La Seine

Réseau routier

Emprise bâti

Limite communale





plu
plan local d'urbanisme
métropole rouen normandie

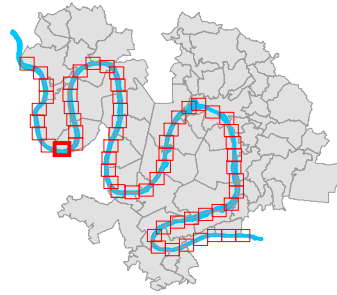
Jumièges

PLAN LOCAL D'URBANISME Métropole Rouen Normandie

5 - Annexes TOME 1 - Servitudes d'Utilité Publique Annexe 18 - Servitudes de halage et de marchepied

Approuvé le 13 février 2020

Plan n° 9 sur 61



Echelle : 1 / 5 000




EL3

 Servitude de marchepied

 Servitude de halage

 La Seine

 Réseau routier

 Emprise bâti

 Limite communale

Rue A l'Islet

Le Mesnil-sous-Jumièges

de Conihout

Route de Conihout

Route de Conihout

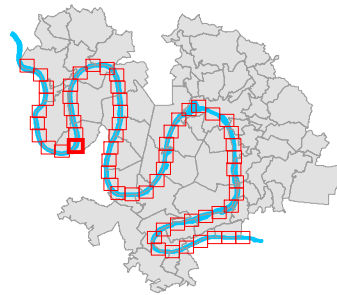


PLAN LOCAL D'URBANISME
Métropole Rouen Normandie

5 - Annexes
TOME 1 - Servitudes d'Utilité Publique
Annexe 18 - Servitudes de halage
et de marchepied

Approuvé le 13 février 2020

Plan n° 10 sur 61



Echelle : 1 / 5 000



EL3

 Servitude de marchepied

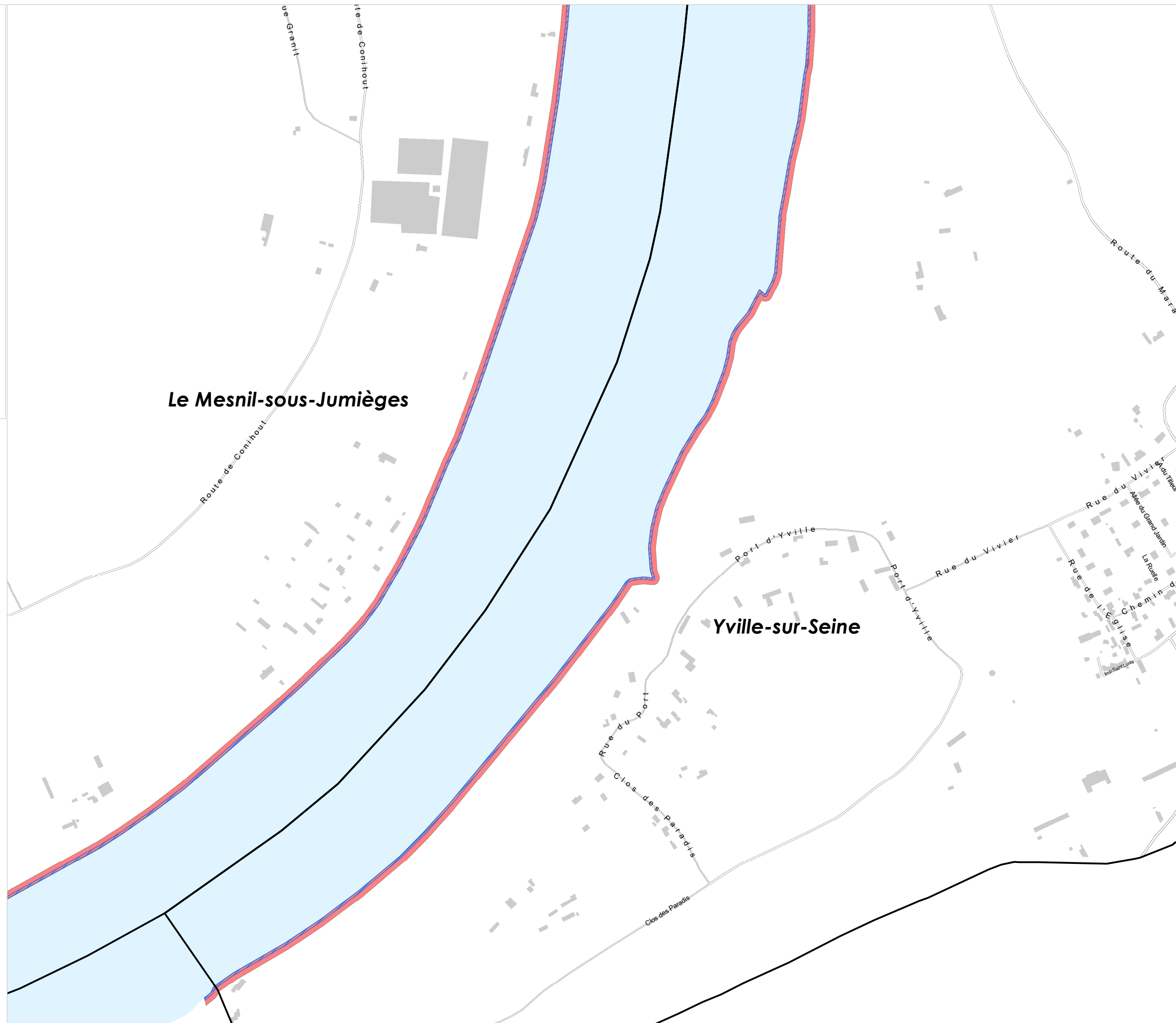
 Servitude de halage

 La Seine

 Réseau routier

 Emprise bâti

 Limite communale



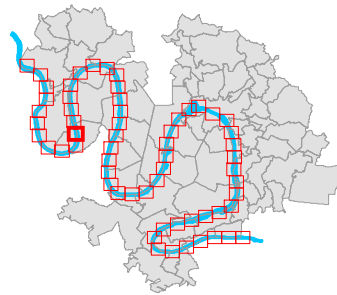


PLAN LOCAL D'URBANISME Métropole Rouen Normandie

5 - Annexes TOME 1 - Servitudes d'Utilité Publique Annexe 18 - Servitudes de halage et de marchepied

Approuvé le 13 février 2020

Plan n° 11 sur 61



Echelle : 1 / 5 000




EL3

 Servitude de marchepied

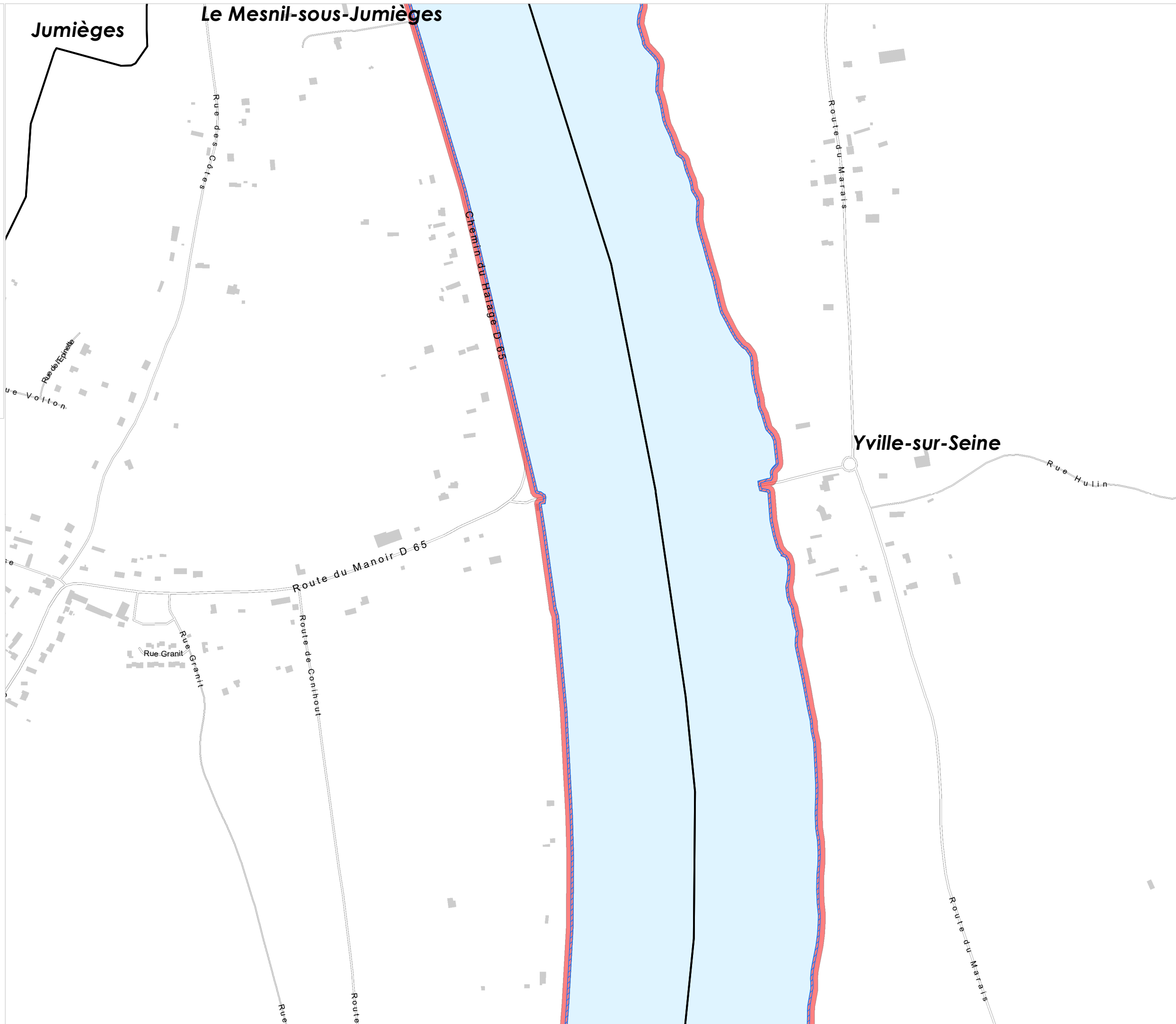
 Servitude de halage

 La Seine

 Réseau routier

 Emprise bâti

 Limite communale



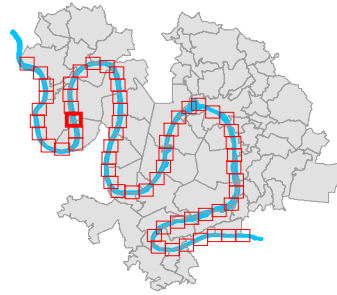


PLAN LOCAL D'URBANISME Métropole Rouen Normandie

5 - Annexes TOME 1 - Servitudes d'Utilité Publique Annexe 18 - Servitudes de halage et de marchepied

Approuvé le 13 février 2020

Plan n° 12 sur 61




Echelle : 1 / 5 000




EL3

 Servitude de marchepied

 Servitude de halage

 La Seine

 Réseau routier

 Emprise bâti

 Limite communale

Jumièges

Le Mesnil-sous-Jumièges

Anneville-Ambourville

Yville-sur-Seine

Chemin du Harage D 65

Route du Marais

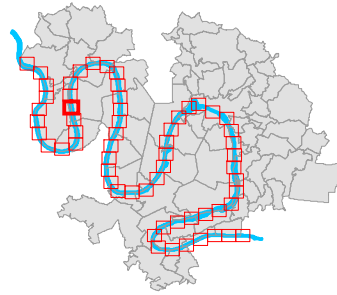


PLAN LOCAL D'URBANISME
Métropole Rouen Normandie

5 - Annexes
TOME 1 - Servitudes d'Utilité Publique
Annexe 18 - Servitudes de halage
et de marchepied

Approuvé le 13 février 2020

Plan n° 13 sur 61



Echelle : 1 / 5 000



EL3



Servitude de marchepied



Servitude de halage



La Seine



Réseau routier



Emprise bâti



Limite communale



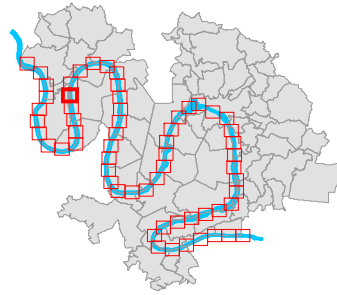


PLAN LOCAL D'URBANISME Métropole Rouen Normandie

5 - Annexes TOME 1 - Servitudes d'Utilité Publique Annexe 18 - Servitudes de halage et de marchepied

Approuvé le 13 février 2020

Plan n° 14 sur 61



Echelle : 1 / 5 000



EL3



Servitude de marchepied



Servitude de halage



La Seine



Réseau routier



Emprise bâti



Limite communale

Jumièges

Le Mesnil-sous-Jumièges

Anneville-Ambourville

Chemin du Halage D 65

Route du Marais

Route du Marais

Route du Marais

Route du Marais

Impasse de la Chaussée du Pont

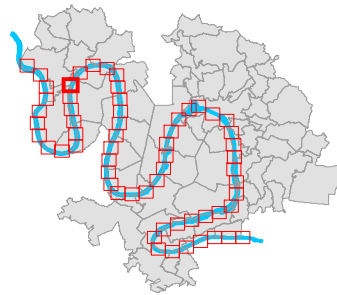


PLAN LOCAL D'URBANISME
Métropole Rouen Normandie

5 - Annexes
TOME 1 - Servitudes d'Utilité Publique
Annexe 18 - Servitudes de halage
et de marchepied

Approuvé le 13 février 2020

Plan n° 15 sur 61



Echelle : 1 / 5 000



EL3



Servitude de marchepied



Servitude de halage



La Seine



Réseau routier



Emprise bâti



Limite communale

Le Trait

Berville-su

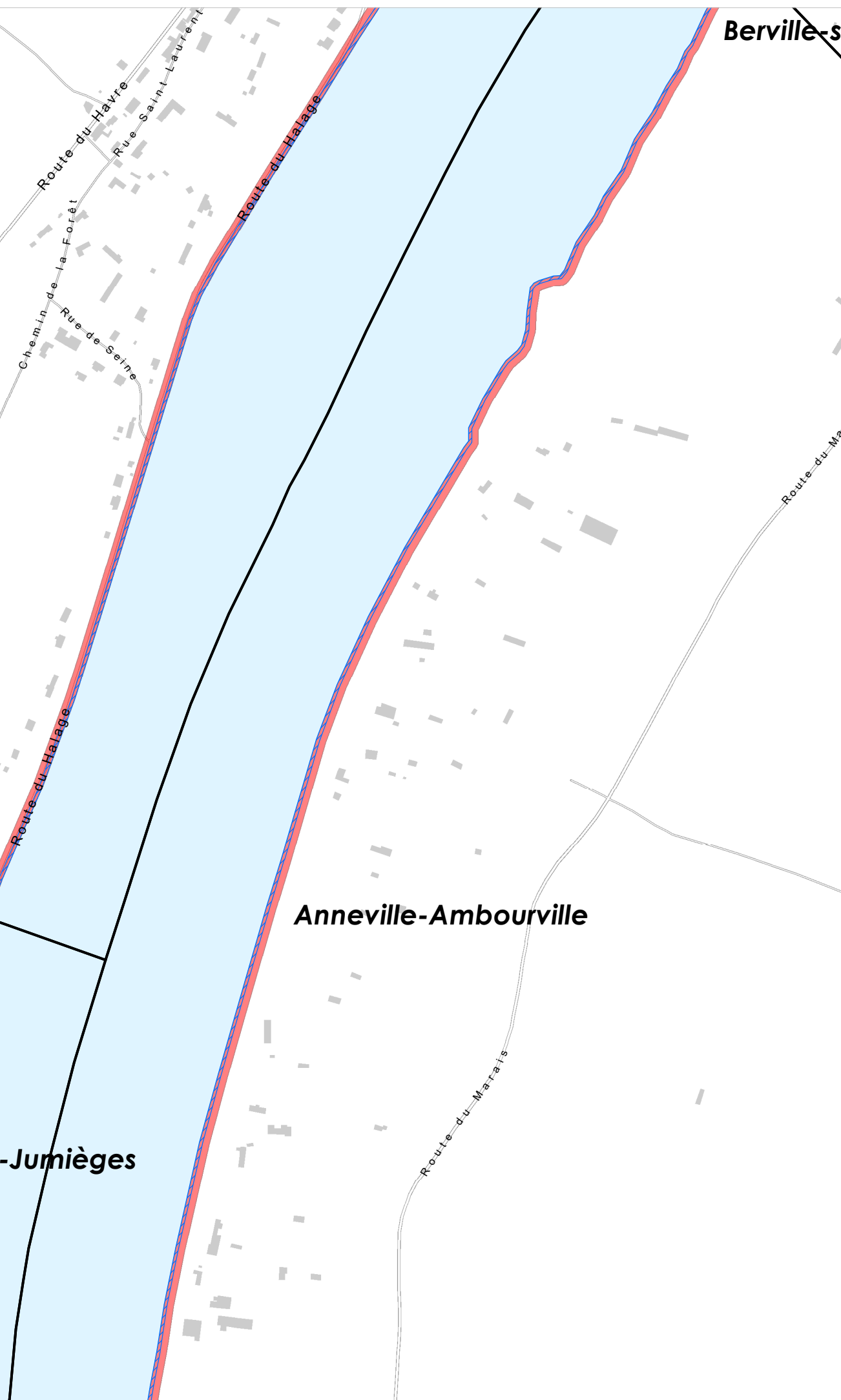
Duclair

Yainville

Anneville-Ambourville

Jumièges

Le Mesnil-sous-Jumièges



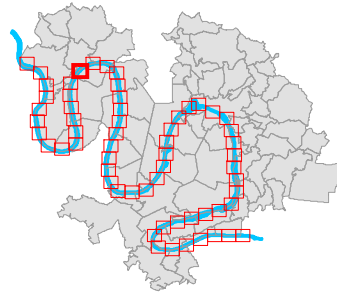


PLAN LOCAL D'URBANISME
Métropole Rouen Normandie

5 - Annexes
TOME 1 - Servitudes d'Utilité Publique
Annexe 18 - Servitudes de halage
et de marchepied

Approuvé le 13 février 2020

Plan n° 16 sur 61



Echelle : 1 / 5 000



EL3

Servitude de marchepied

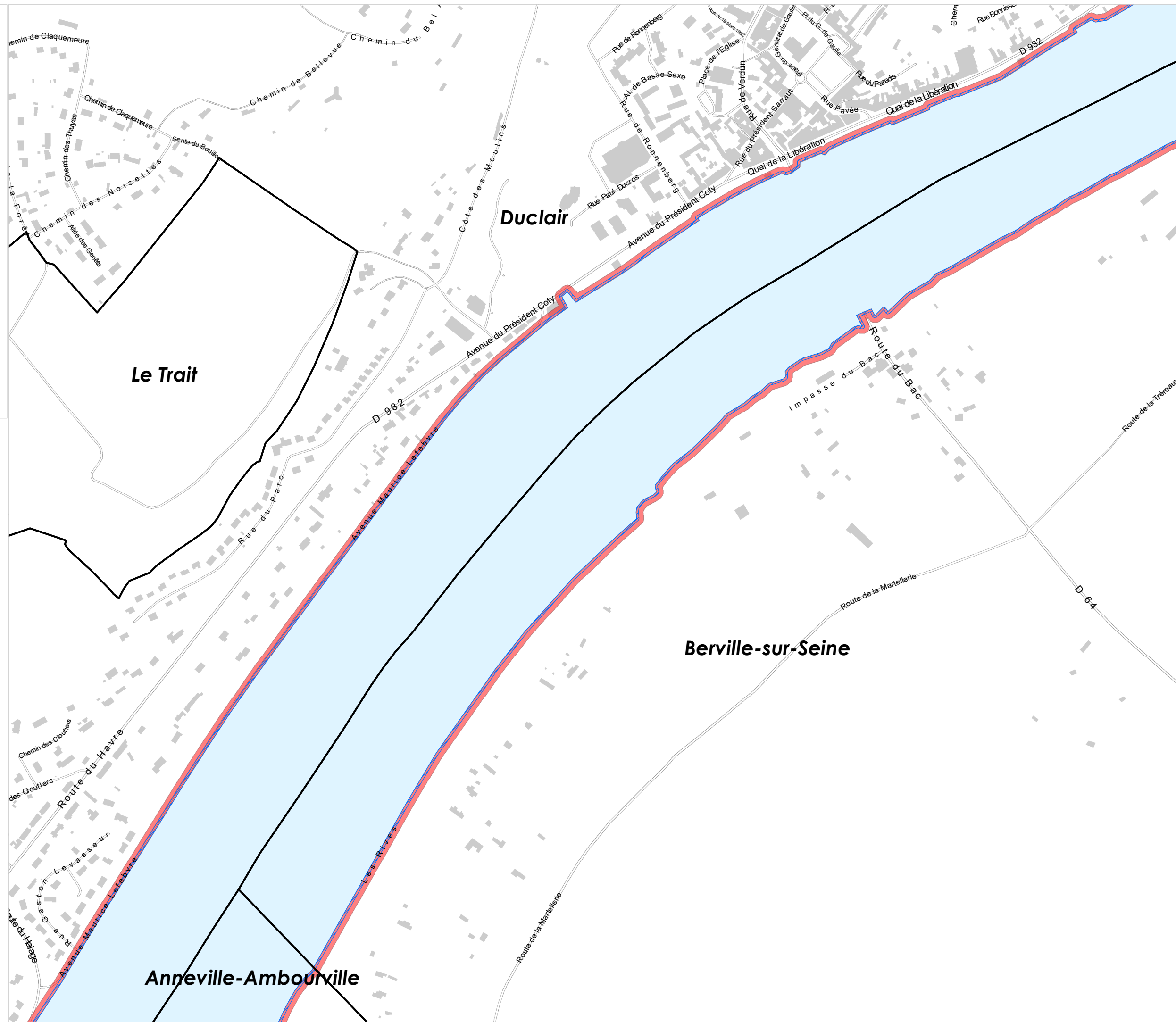
Servitude de halage

La Seine

Réseau routier

Emprise bâti

Limite communale



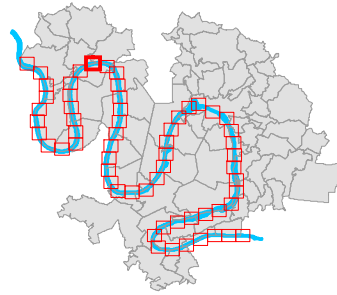


PLAN LOCAL D'URBANISME
Métropole Rouen Normandie

5 - Annexes
TOME 1 - Servitudes d'Utilité Publique
Annexe 18 - Servitudes de halage
et de marchepied

Approuvé le 13 février 2020

Plan n° 17 sur 61



Echelle : 1 / 5 000



EL3

Servitude de marchepied

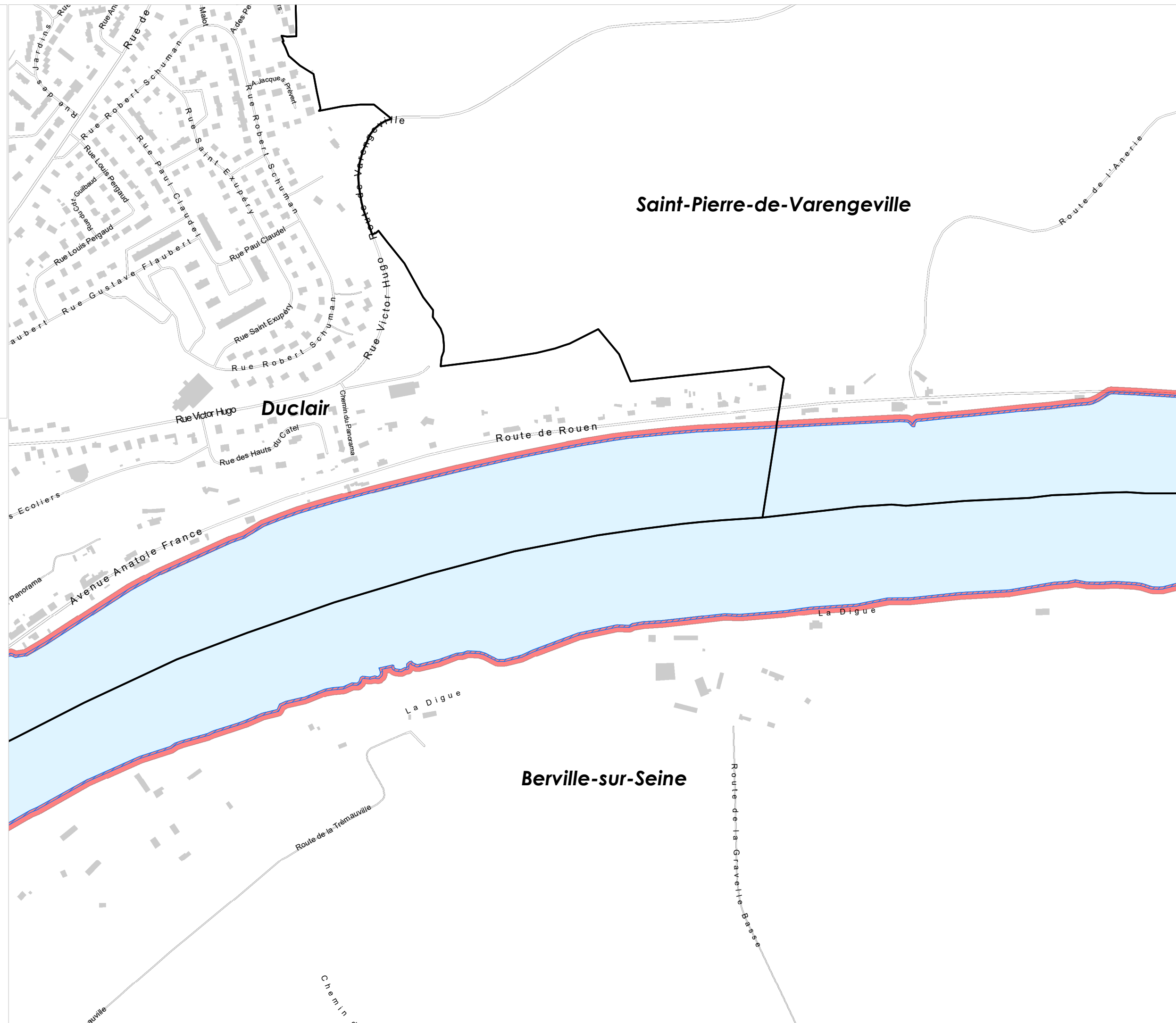
Servitude de halage

La Seine

Réseau routier

Emprise bâti

Limite communale



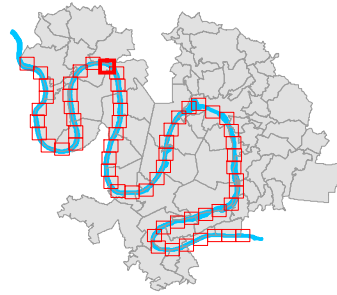


PLAN LOCAL D'URBANISME
Métropole Rouen Normandie

5 - Annexes
TOME 1 - Servitudes d'Utilité Publique
Annexe 18 - Servitudes de halage
et de marchepied

Approuvé le 13 février 2020

Plan n° 18 sur 61



Echelle : 1 / 5 000



EL3


 Servitude de marchepied

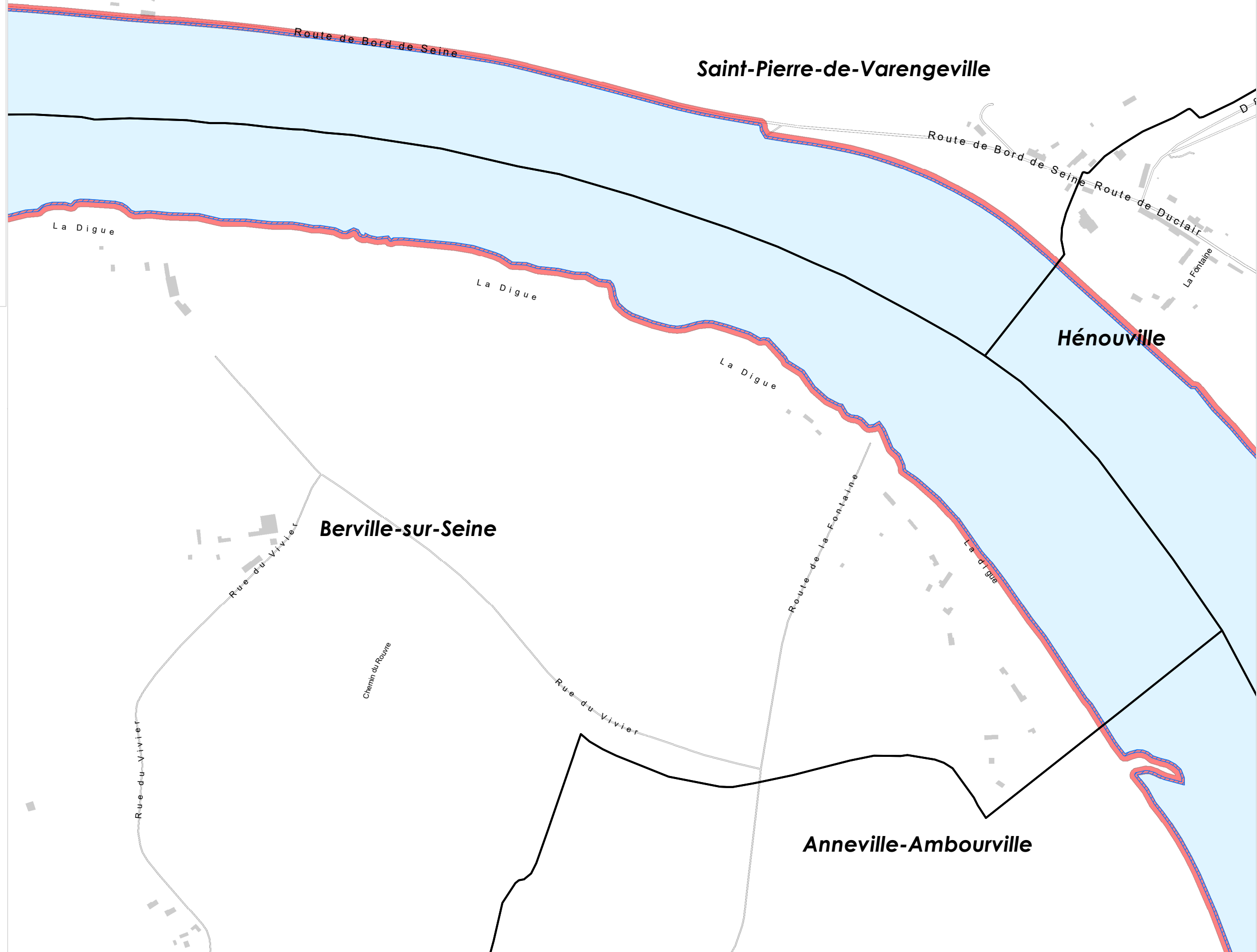
 Servitude de halage

 La Seine

 Réseau routier

 Emprise bâti

 Limite communale



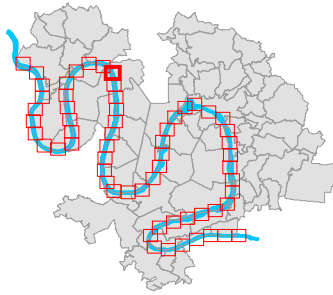


PLAN LOCAL D'URBANISME Métropole Rouen Normandie

5 - Annexes TOME 1 - Servitudes d'Utilité Publique Annexe 18 - Servitudes de halage et de marchepied

Approuvé le 13 février 2020

Plan n° 19 sur 61



Echelle : 1 / 5 000



EL3



Servitude de marchepied



Servitude de halage



La Seine



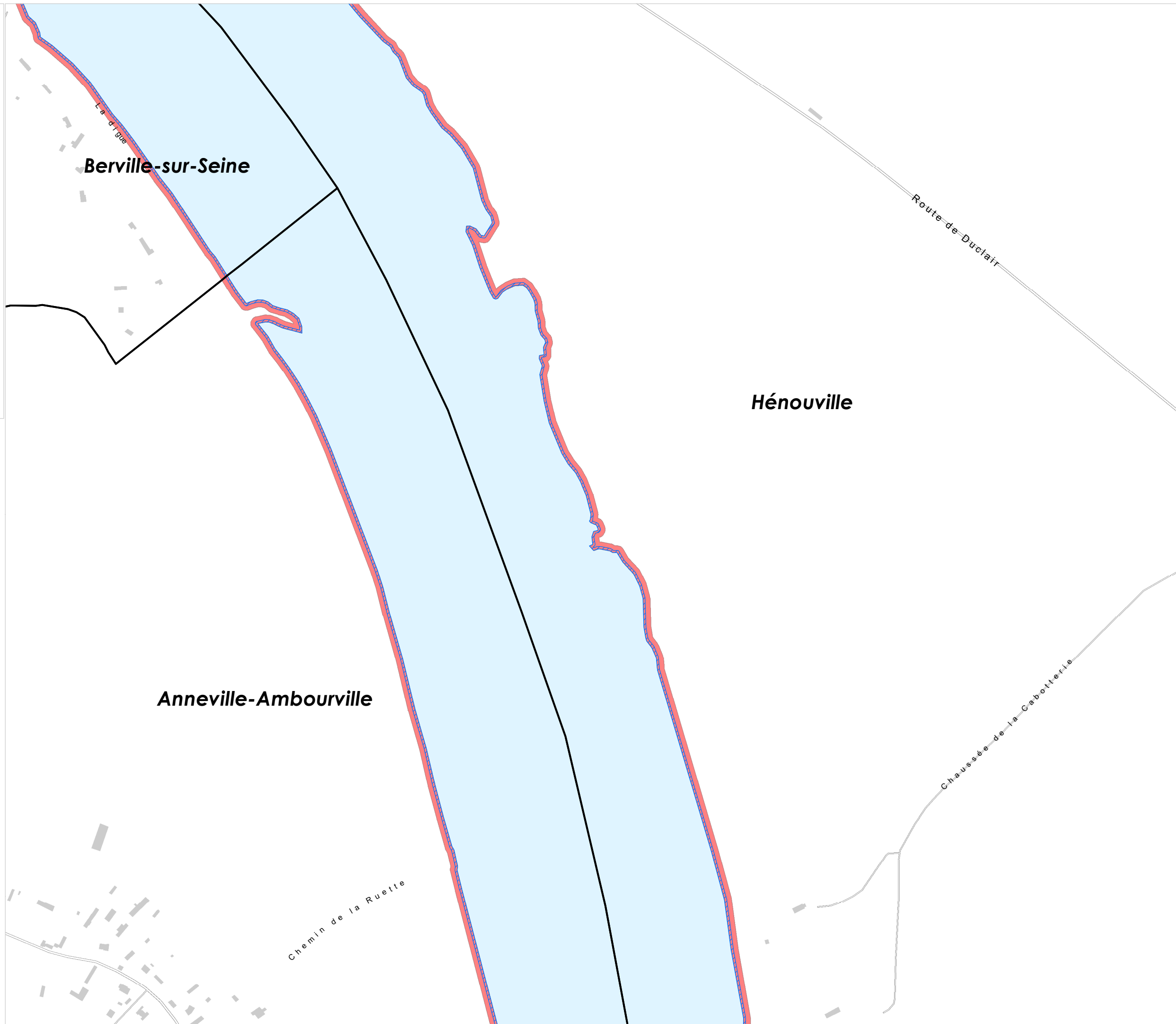
Réseau routier



Emprise bâti



Limite communale



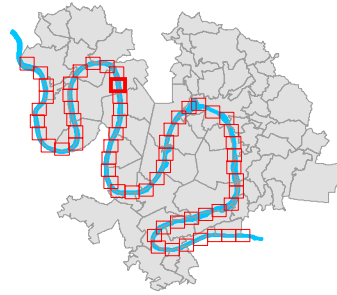


PLAN LOCAL D'URBANISME
Métropole Rouen Normandie

5 - Annexes
TOME 1 - Servitudes d'Utilité Publique
Annexe 18 - Servitudes de halage
et de marchepied

Approuvé le 13 février 2020

Plan n° 20 sur 61




Echelle : 1 / 5 000




EL3

 Servitude de marchepied

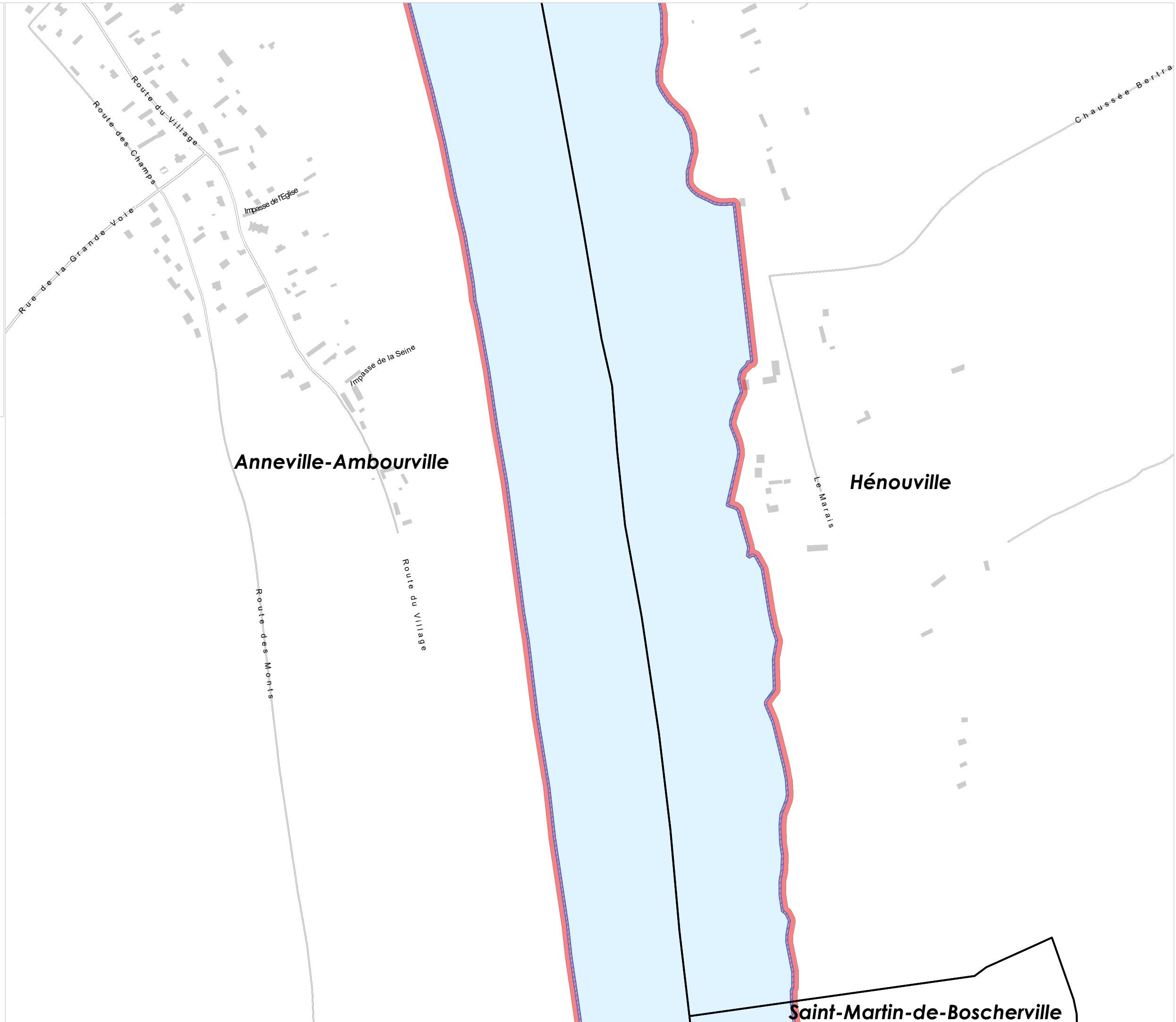
 Servitude de halage

 La Seine

 Réseau routier

 Emprise bâti

 Limite communale



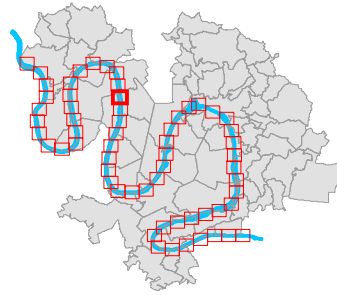


PLAN LOCAL D'URBANISME
Métropole Rouen Normandie

5 - Annexes
TOME 1 - Servitudes d'Utilité Publique
Annexe 18 - Servitudes de halage
et de marchepied

Approuvé le 13 février 2020

Plan n° 21 sur 61



Echelle : 1 / 5 000



EL3


 Servitude de marchepied

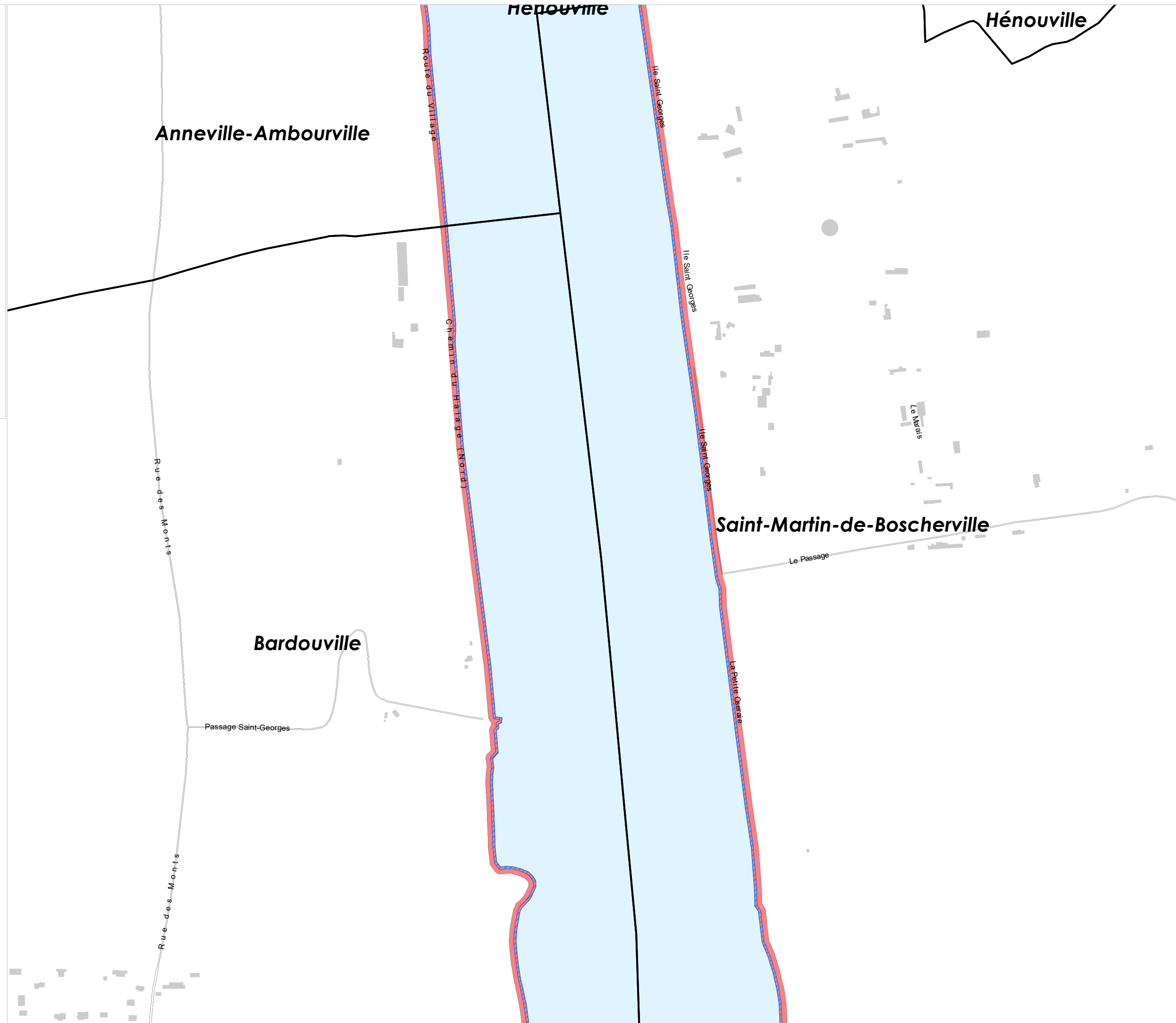
 Servitude de halage

 La Seine

 Réseau routier

 Emprise bâti

 Limite communale



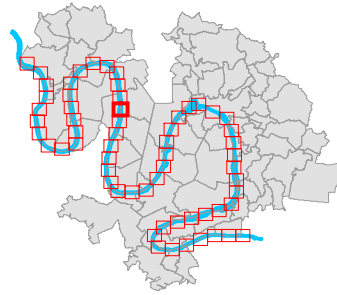


PLAN LOCAL D'URBANISME
Métropole Rouen Normandie

5 - Annexes
TOME 1 - Servitudes d'Utilité Publique
Annexe 18 - Servitudes de halage
et de marchepied

Approuvé le 13 février 2020

Plan n° 22 sur 61



Echelle : 1 / 5 000



EL3

Servitude de marchepied

Servitude de halage

La Seine

Réseau routier

Emprise bâti

Limite communale



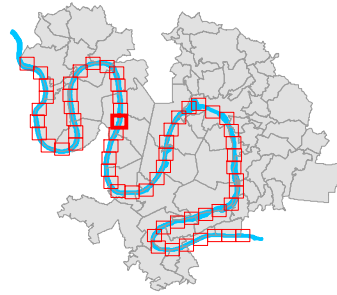


PLAN LOCAL D'URBANISME
Métropole Rouen Normandie

5 - Annexes
TOME 1 - Servitudes d'Utilité Publique
Annexe 18 - Servitudes de halage
et de marchepied

Approuvé le 13 février 2020



Plan n° 23 sur 61



Echelle : 1 / 5 000




EL3

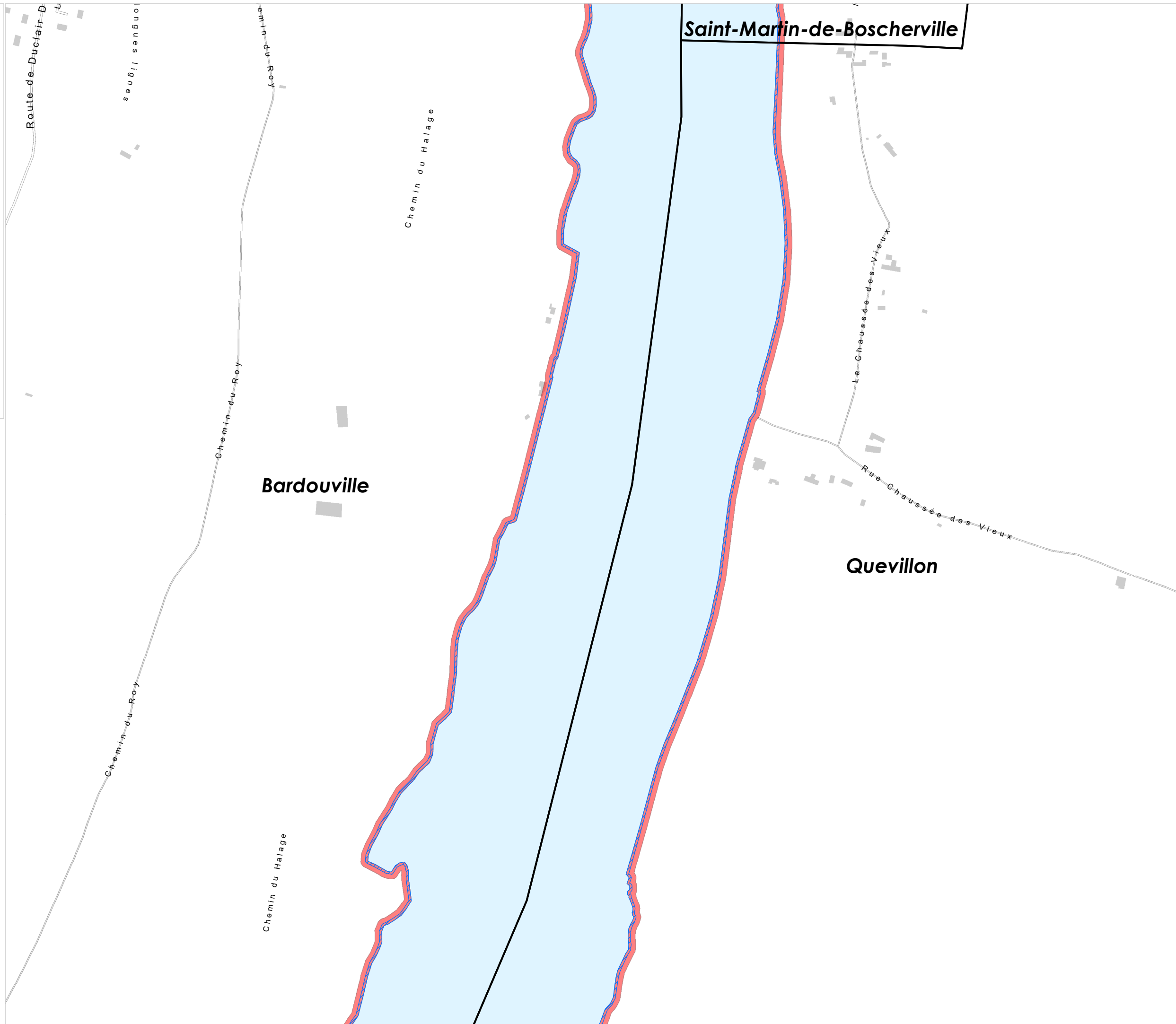
-  Servitude de marchepied
-  Servitude de halage

 La Seine

 Réseau routier

 Emprise bâti

 Limite communale



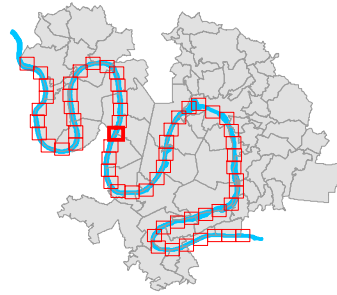


PLAN LOCAL D'URBANISME
Métropole Rouen Normandie

5 - Annexes
TOME 1 - Servitudes d'Utilité Publique
Annexe 18 - Servitudes de halage
et de marchepied

Approuvé le 13 février 2020

Plan n° 24 sur 61



Echelle : 1 / 5 000




EL3


 Servitude de marchepied

 Servitude de halage

 La Seine

 Réseau routier

 Emprise bâti

 Limite communale



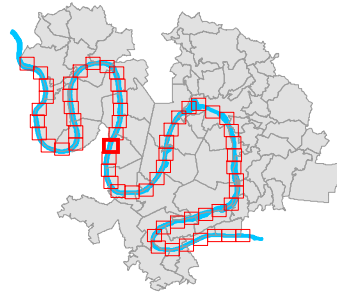


PLAN LOCAL D'URBANISME
Métropole Rouen Normandie

5 - Annexes
TOME 1 - Servitudes d'Utilité Publique
Annexe 18 - Servitudes de halage
et de marchepied

Approuvé le 13 février 2020

Plan n° 25 sur 61




Echelle : 1 / 5 000




EL3


 Servitude de marchepied

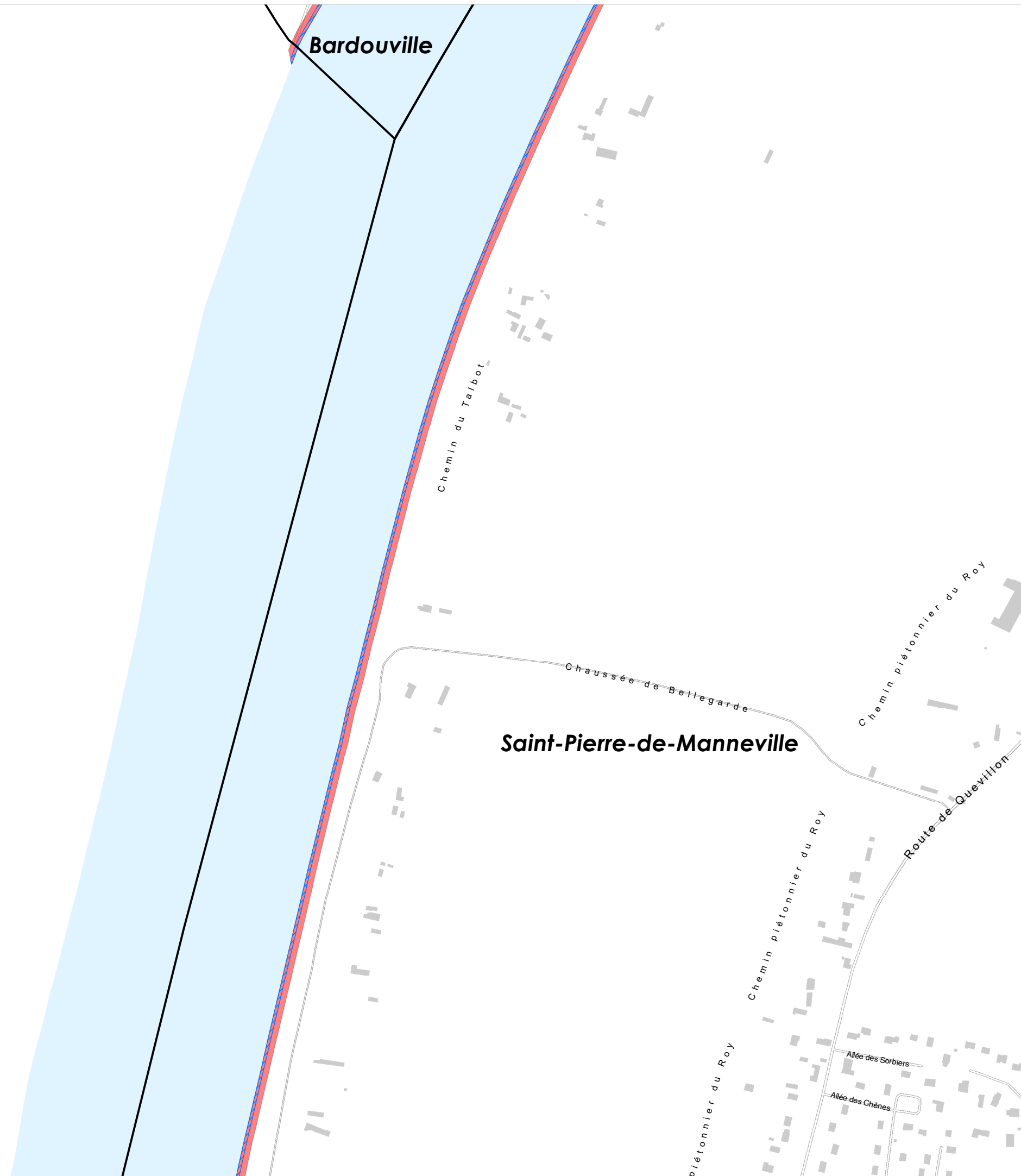
 Servitude de halage

 La Seine

 Réseau routier

 Emprise bâti

 Limite communale



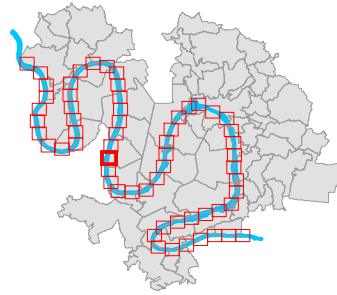


PLAN LOCAL D'URBANISME Métropole Rouen Normandie

5 - Annexes TOME 1 - Servitudes d'Utilité Publique Annexe 18 - Servitudes de halage et de marchepied

Approuvé le 13 février 2020



Plan n° 26 sur 61



Echelle : 1 / 5 000




EL3

-  Servitude de marchepied
-  Servitude de halage

 La Seine

 Réseau routier

 Emprise bâti

 Limite communale



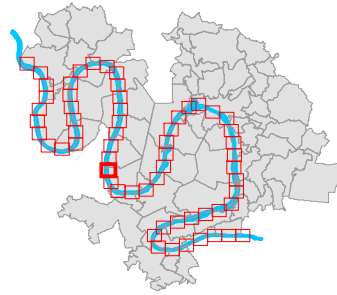


PLAN LOCAL D'URBANISME Métropole Rouen Normandie

5 - Annexes TOME 1 - Servitudes d'Utilité Publique Annexe 18 - Servitudes de halage et de marchepied

Approuvé le 13 février 2020

Plan n° 27 sur 61



Echelle : 1 / 5 000



métropole
ROUEN NORMANDIE

EL3

 Servitude de marchepied

 Servitude de halage

 La Seine

 Réseau routier

 Emprise bâti

 Limite communale



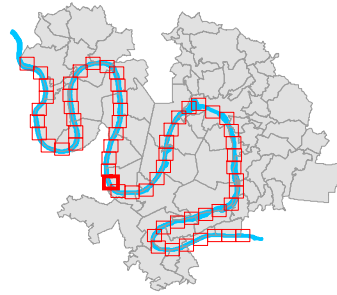


PLAN LOCAL D'URBANISME Métropole Rouen Normandie

5 - Annexes TOME 1 - Servitudes d'Utilité Publique Annexe 18 - Servitudes de halage et de marchepied

Approuvé le 13 février 2020

Plan n° 28 sur 61




Echelle : 1 / 5 000




EL3

 Servitude de marchepied

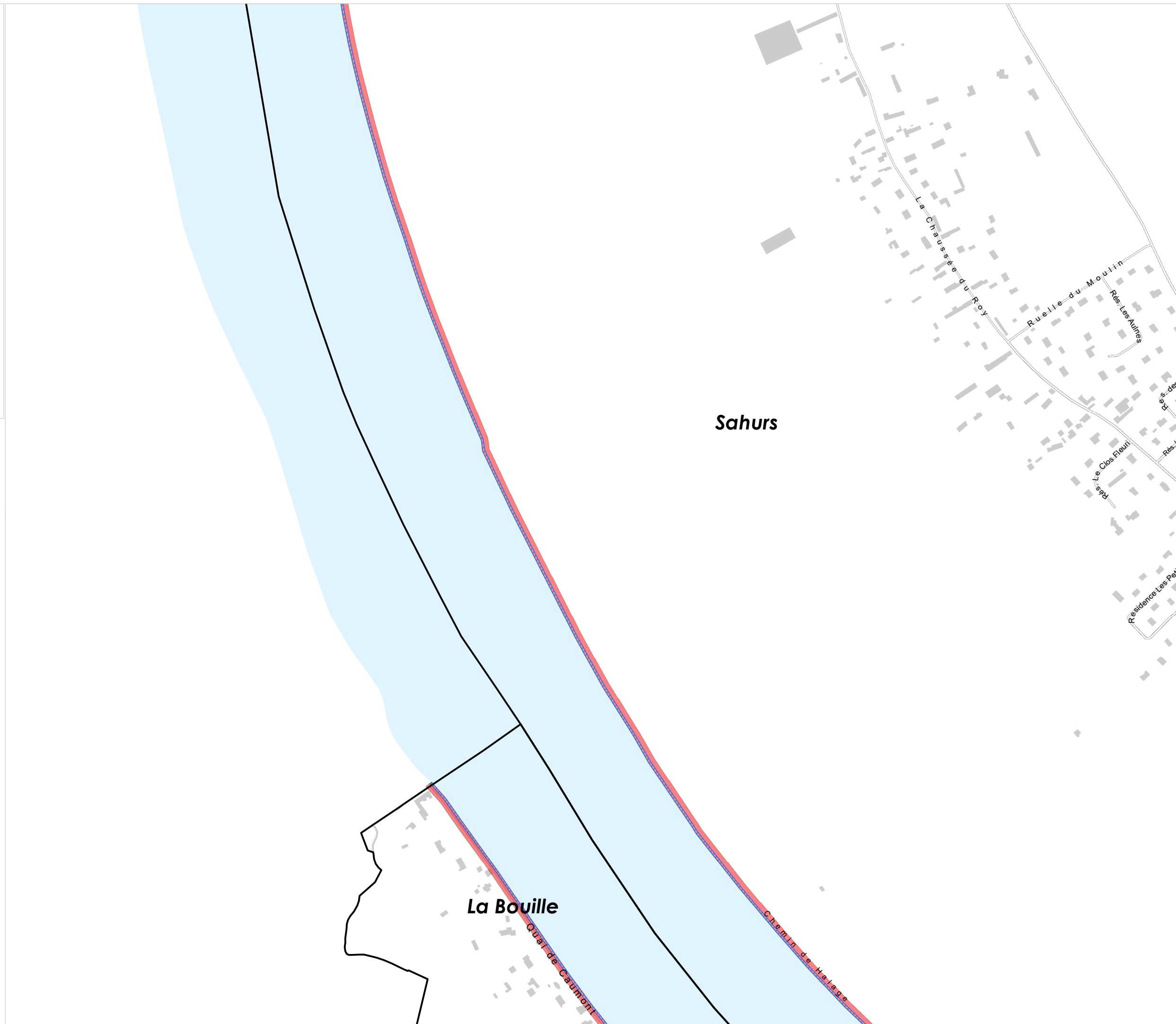
 Servitude de halage

 La Seine

 Réseau routier

 Emprise bâti

 Limite communale



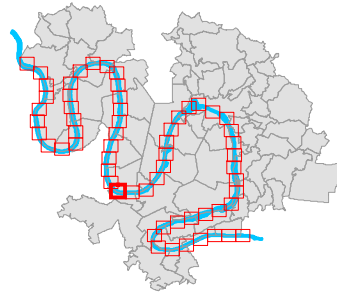


PLAN LOCAL D'URBANISME
Métropole Rouen Normandie

5 - Annexes
TOME 1 - Servitudes d'Utilité Publique
Annexe 18 - Servitudes de halage
et de marchepied

Approuvé le 13 février 2020

Plan n° 29 sur 61



Echelle : 1 / 5 000




EL3


 Servitude de marchepied

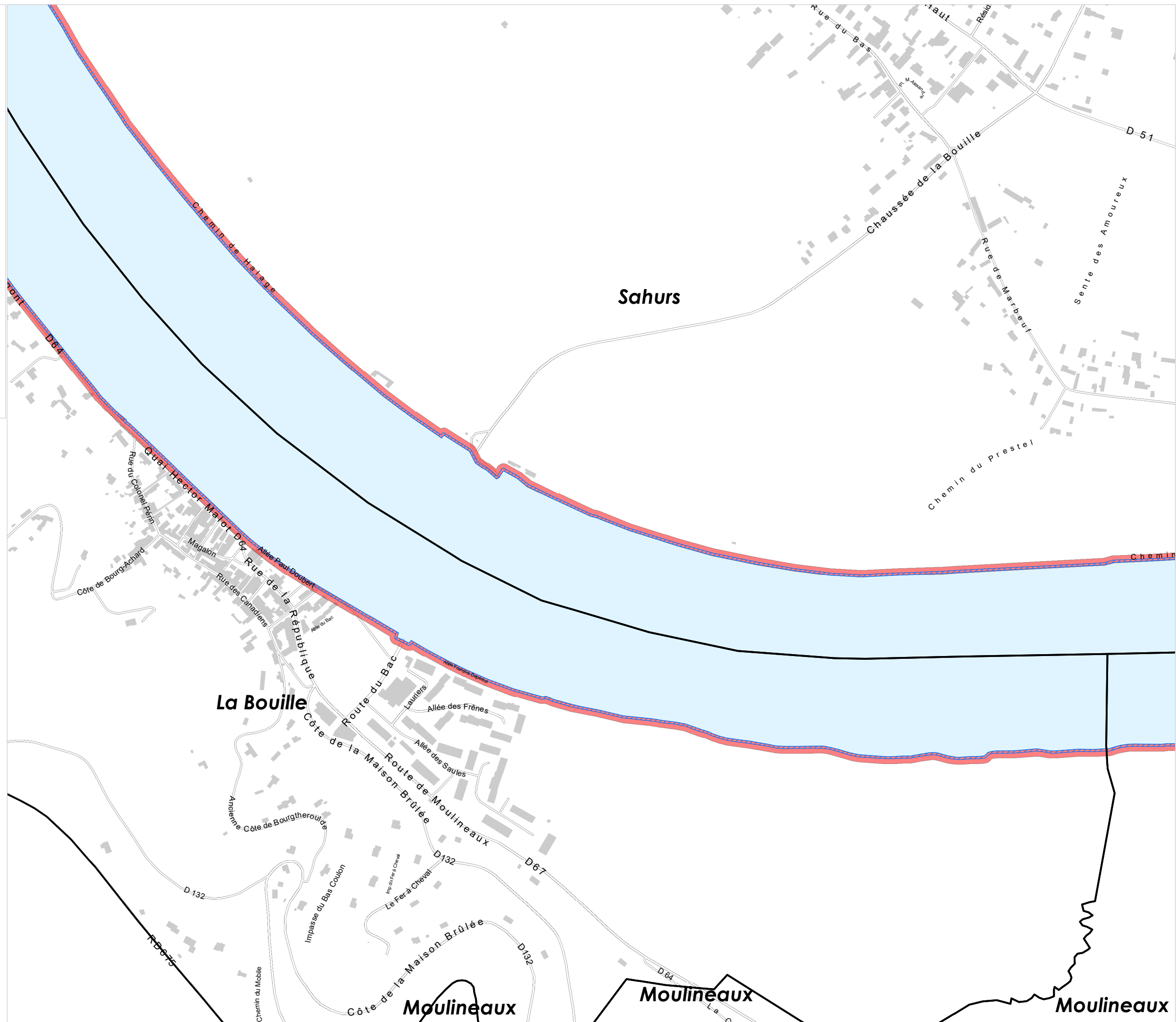
 Servitude de halage

 La Seine

 Réseau routier

 Emprise bâti

 Limite communale



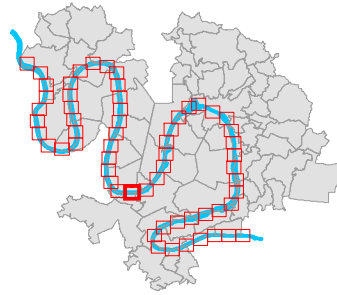


PLAN LOCAL D'URBANISME Métropole Rouen Normandie

5 - Annexes TOME 1 - Servitudes d'Utilité Publique Annexe 18 - Servitudes de halage et de marchepied

Approuvé le 13 février 2020

Plan n° 30 sur 61




Echelle : 1 / 5 000




EL3

 Servitude de marchepied

 Servitude de halage

 La Seine

 Réseau routier

 Emprise bâti

 Limite communale



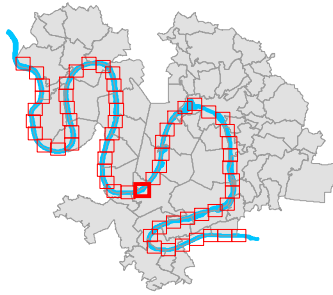


PLAN LOCAL D'URBANISME
Métropole Rouen Normandie

5 - Annexes
TOME 1 - Servitudes d'Utilité Publique
Annexe 18 - Servitudes de halage
et de marchepied

Approuvé le 13 février 2020

Plan n° 31 sur 61



Echelle : 1 / 5 000




EL3


 Servitude de marchepied

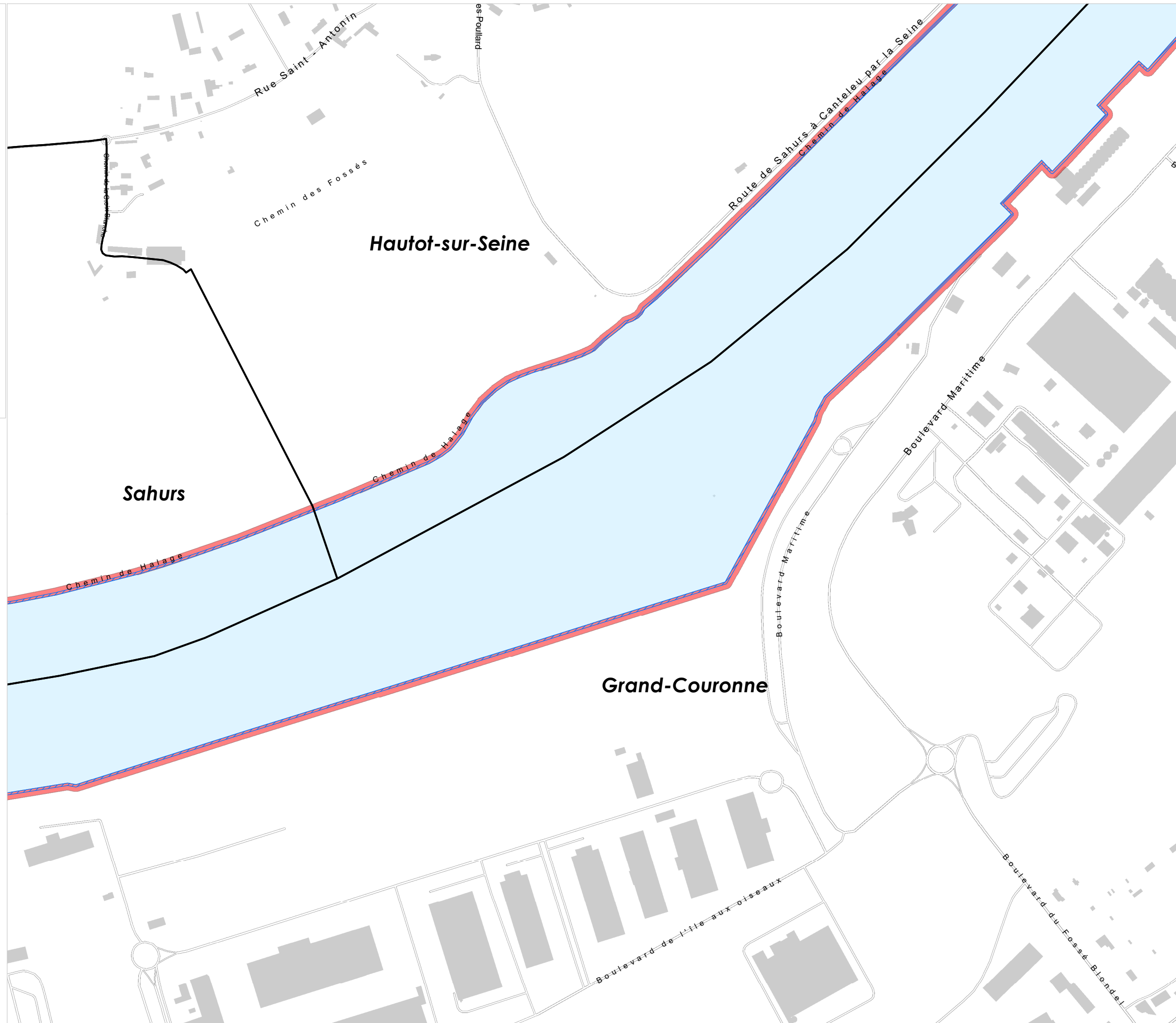
 Servitude de halage

 La Seine

 Réseau routier

 Emprise bâti

 Limite communale





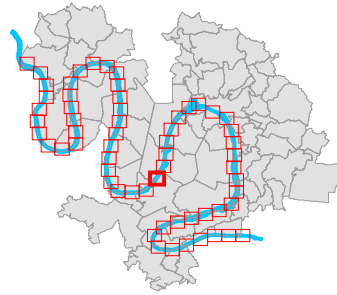
plu
plan local d'urbanisme
métropole rouen normandie

PLAN LOCAL D'URBANISME Métropole Rouen Normandie

5 - Annexes TOME 1 - Servitudes d'Utilité Publique Annexe 18 - Servitudes de halage et de marchepied

Approuvé le 13 février 2020

Plan n° 32 sur 61




Echelle : 1 / 5 000




EL3


 Servitude de marchepied

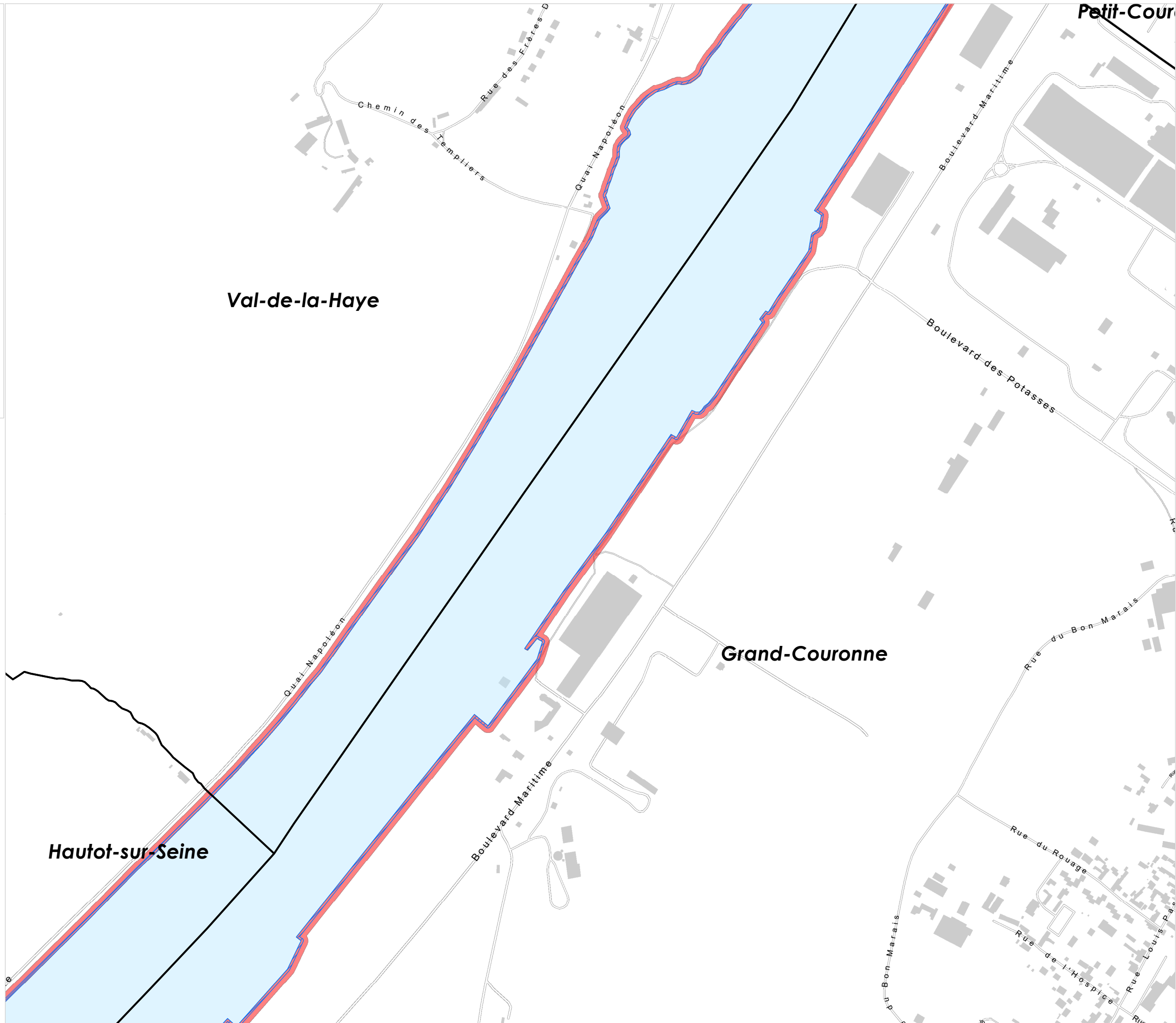
 Servitude de halage

 La Seine

 Réseau routier

 Emprise bâti

 Limite communale



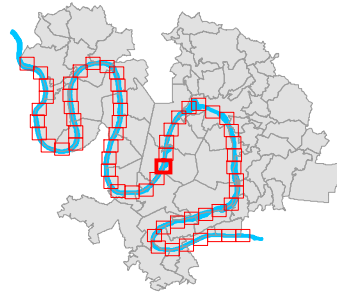


PLAN LOCAL D'URBANISME Métropole Rouen Normandie

5 - Annexes TOME 1 - Servitudes d'Utilité Publique Annexe 18 - Servitudes de halage et de marchepied

Approuvé le 13 février 2020

Plan n° 33 sur 61



Echelle : 1 / 5 000



EL3

Servitude de marchepied

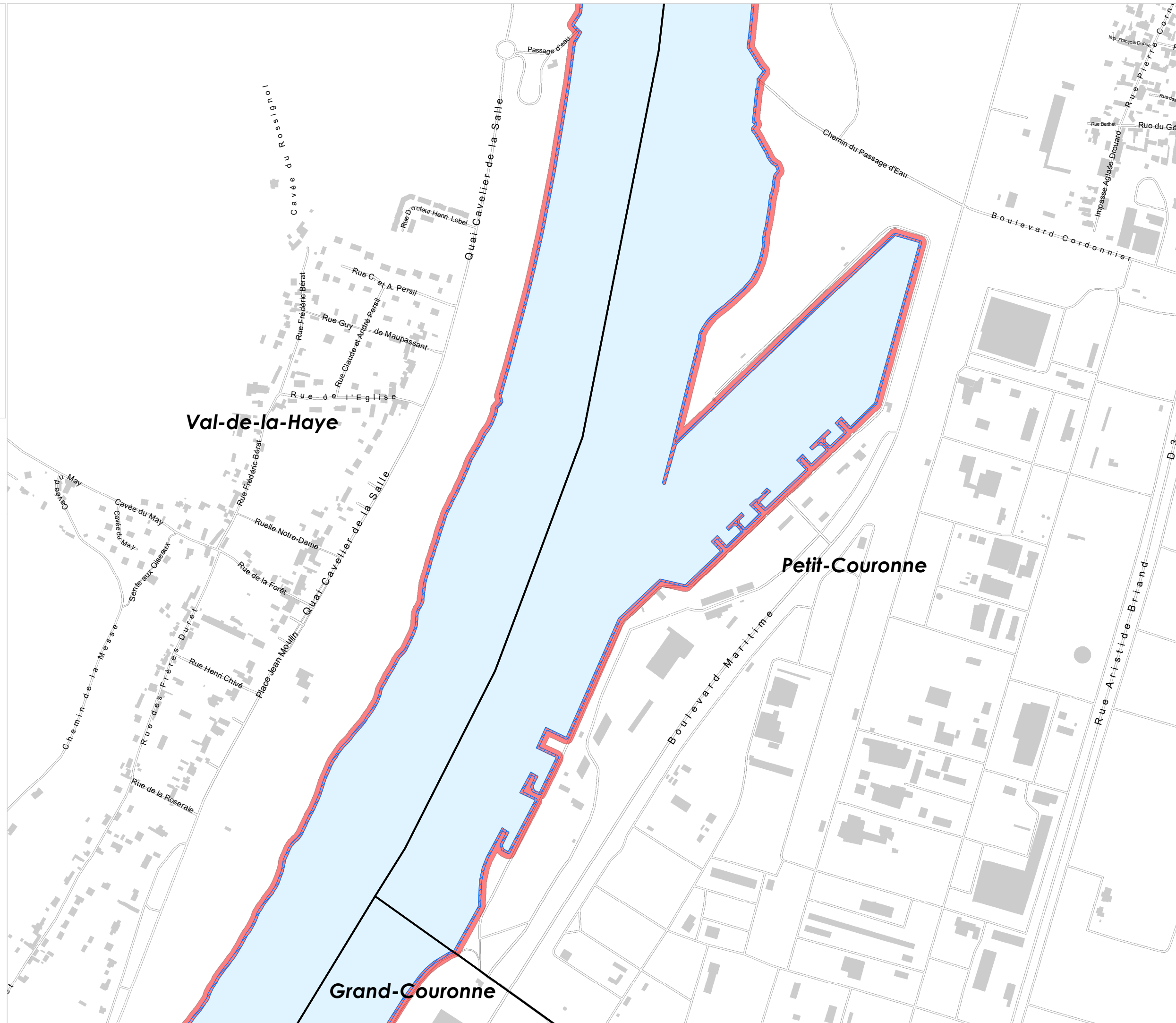
Servitude de halage

La Seine

Réseau routier

Emprise bâti

Limite communale



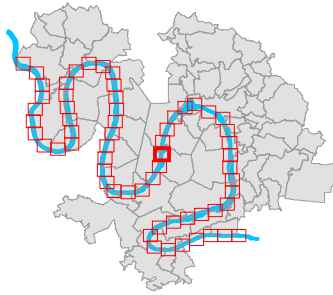


PLAN LOCAL D'URBANISME Métropole Rouen Normandie

5 - Annexes TOME 1 - Servitudes d'Utilité Publique Annexe 18 - Servitudes de halage et de marchepied

Approuvé le 13 février 2020

Plan n° 34 sur 61




Echelle : 1 / 5 000




EL3


 Servitude de marchepied

 Servitude de halage

 La Seine

 Réseau routier

 Emprise bâti

 Limite communale

Val-de-la-Haye

Canteleu

Petit-Couronne

Avenue de Quenneport

Rue aux Cerfs

Rue des Docks

Quai de Petit-Couronne

Boulevard Maritime

Impasse du Jardin

Rue Pierre Cornelle

Rue Moïse

Rue Thomas Cornelle

Rue Aristide Briand

Rue Joseph Daguene

Rue Thomas Cornelle

Rue Joseph Daguene

Rue Thomas Cornelle

Rue Joseph Daguene

Rue Thomas Cornelle

Rue Joseph Daguene

Rue Thomas Cornelle

Rue Joseph Daguene

Rue Thomas Cornelle

Rue Joseph Daguene

Rue Thomas Cornelle

Rue Joseph Daguene

Rue Thomas Cornelle

Rue Joseph Daguene

Rue Thomas Cornelle

Rue Joseph Daguene

Rue Thomas Cornelle

Rue Joseph Daguene

Rue Thomas Cornelle

Rue Joseph Daguene

Rue Thomas Cornelle

Rue Joseph Daguene

Rue Thomas Cornelle

Rue Joseph Daguene

Rue Thomas Cornelle

Rue Joseph Daguene

Rue Thomas Cornelle

Rue Joseph Daguene

Rue Thomas Cornelle

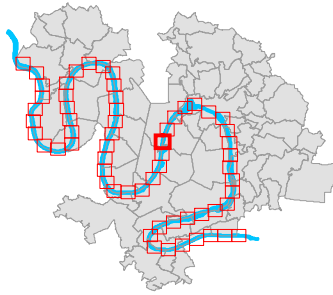


PLAN LOCAL D'URBANISME
Métropole Rouen Normandie

5 - Annexes
TOME 1 - Servitudes d'Utilité Publique
Annexe 18 - Servitudes de halage
et de marchepied

Approuvé le 13 février 2020

Plan n° 35 sur 61




Echelle : 1 / 5 000




EL3

 Servitude de marchepied

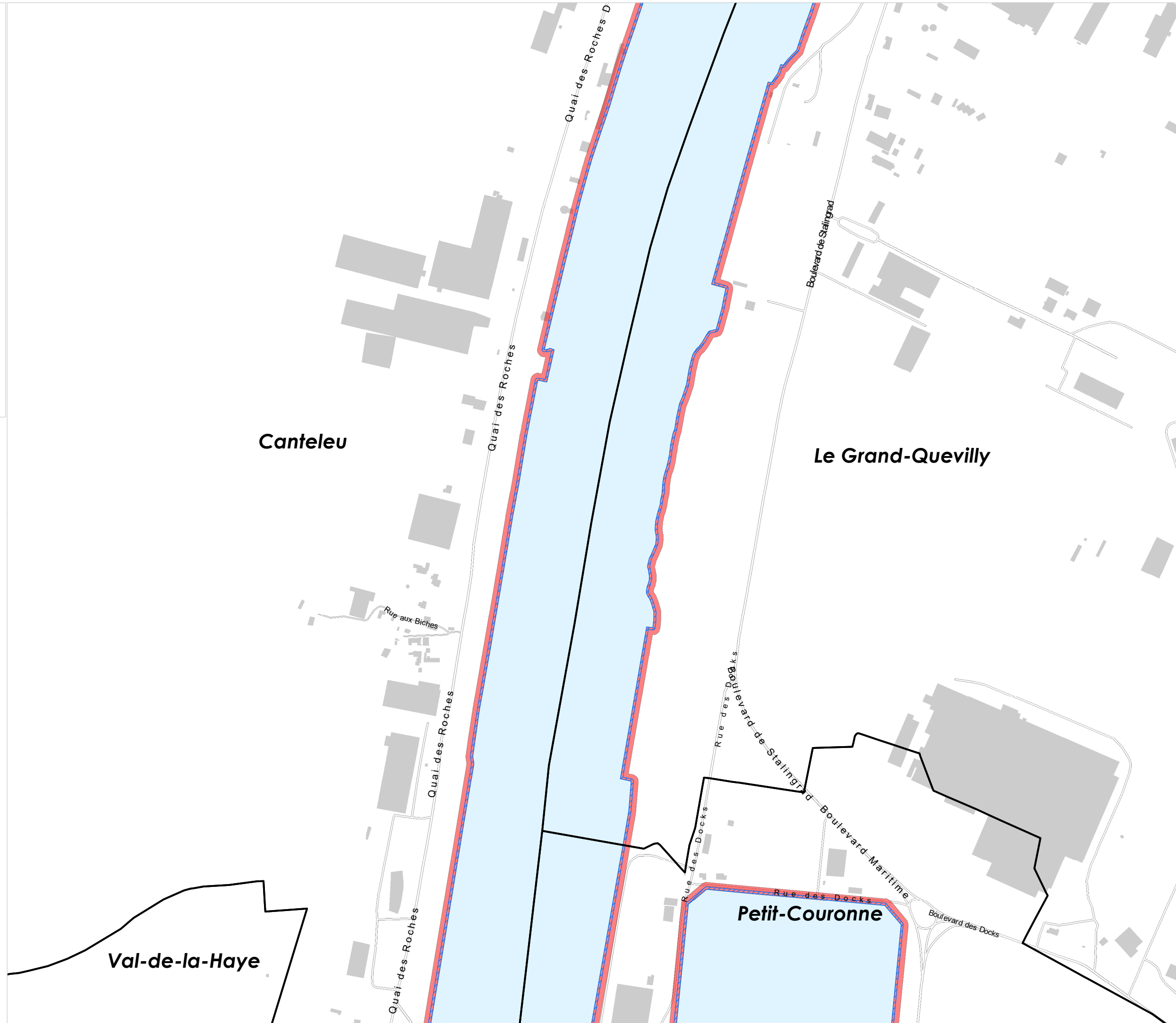
 Servitude de halage

 La Seine

 Réseau routier

 Emprise bâti

 Limite communale



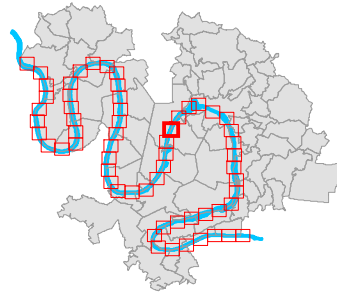


PLAN LOCAL D'URBANISME Métropole Rouen Normandie

5 - Annexes TOME 1 - Servitudes d'Utilité Publique Annexe 18 - Servitudes de halage et de marchepied

Approuvé le 13 février 2020

Plan n° 36 sur 61



Echelle : 1 / 5 000



EL3



Servitude de marchepied



Servitude de halage



La Seine



Réseau routier



Emprise bâti



Limite communale



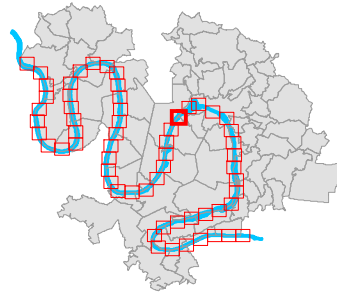


PLAN LOCAL D'URBANISME
Métropole Rouen Normandie

5 - Annexes
TOME 1 - Servitudes d'Utilité Publique
Annexe 18 - Servitudes de halage
et de marchepied

Approuvé le 13 février 2020

Plan n° 37 sur 61



Echelle : 1 / 5 000




EL3


 Servitude de marchepied

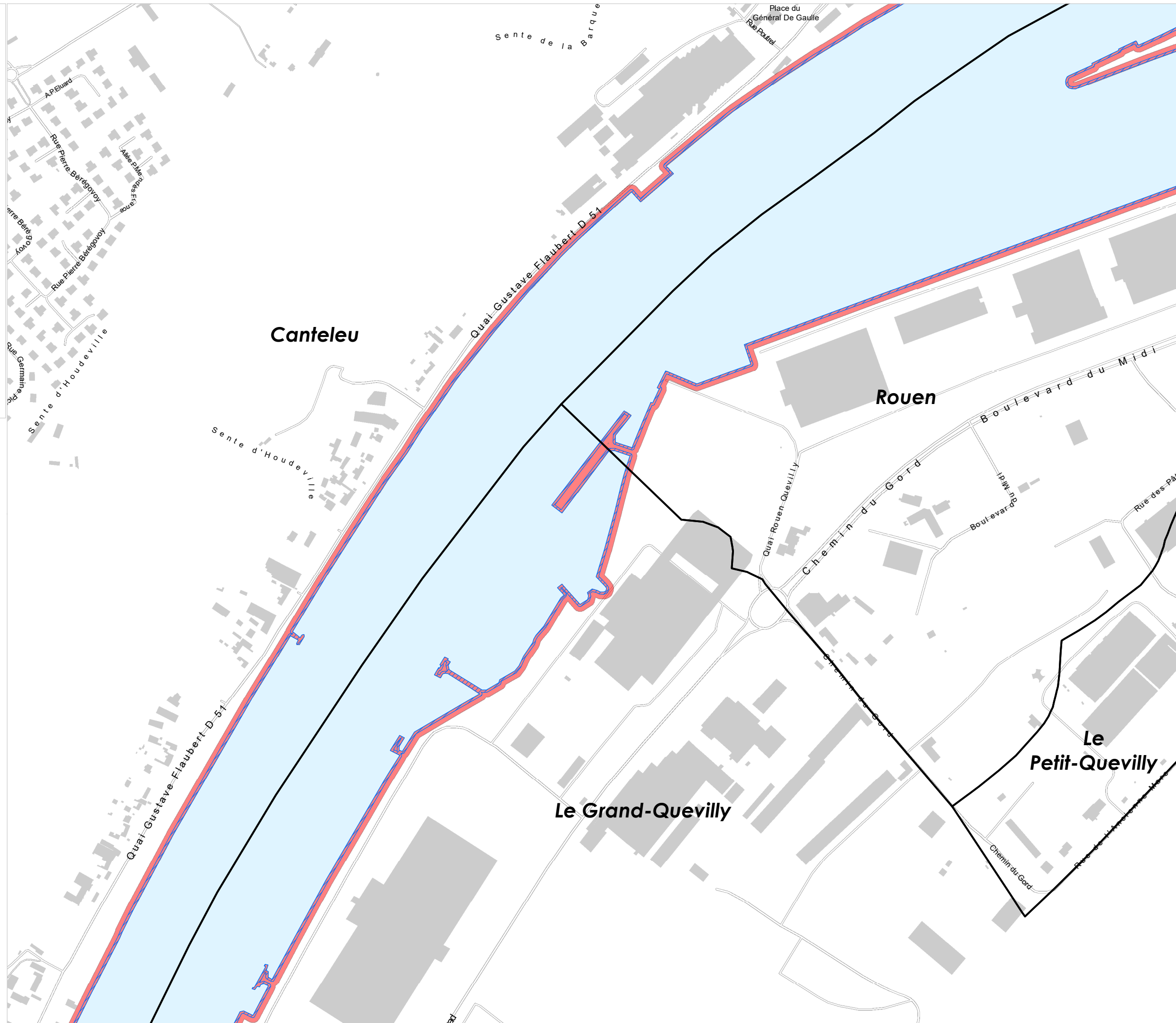
 Servitude de halage

 La Seine

 Réseau routier

 Emprise bâti

 Limite communale



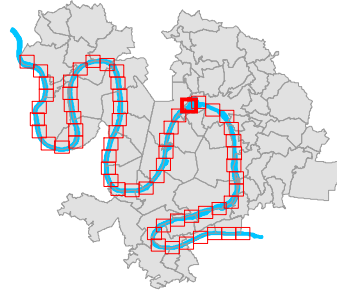


PLAN LOCAL D'URBANISME
Métropole Rouen Normandie

5 - Annexes
TOME 1 - Servitudes d'Utilité Publique
Annexe 18 - Servitudes de halage
et de marchepied

Approuvé le 13 février 2020

Plan n° 38 sur 61



Echelle : 1 / 5 000



EL3



Servitude de marchepied



Servitude de halage



La Seine



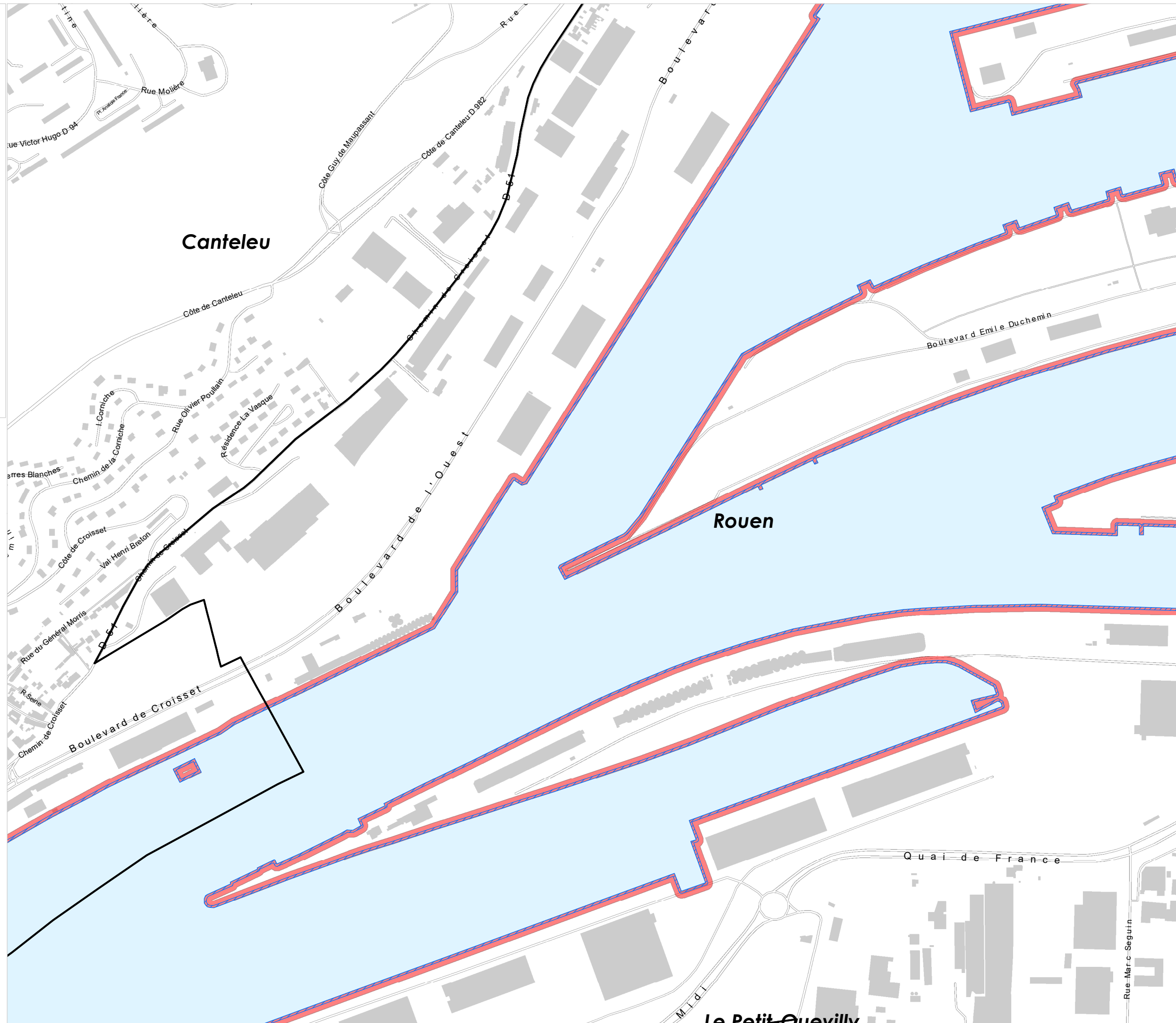
Réseau routier



Emprise bâti



Limite communale



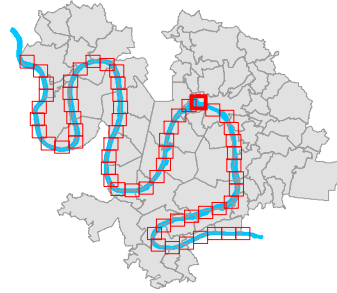


PLAN LOCAL D'URBANISME
Métropole Rouen Normandie

5 - Annexes
TOME 1 - Servitudes d'Utilité Publique
Annexe 18 - Servitudes de halage et de marchepied

Approuvé le 13 février 2020

Plan n° 39 sur 61



Echelle : 1 / 5 000



EL3


 Servitude de marchepied

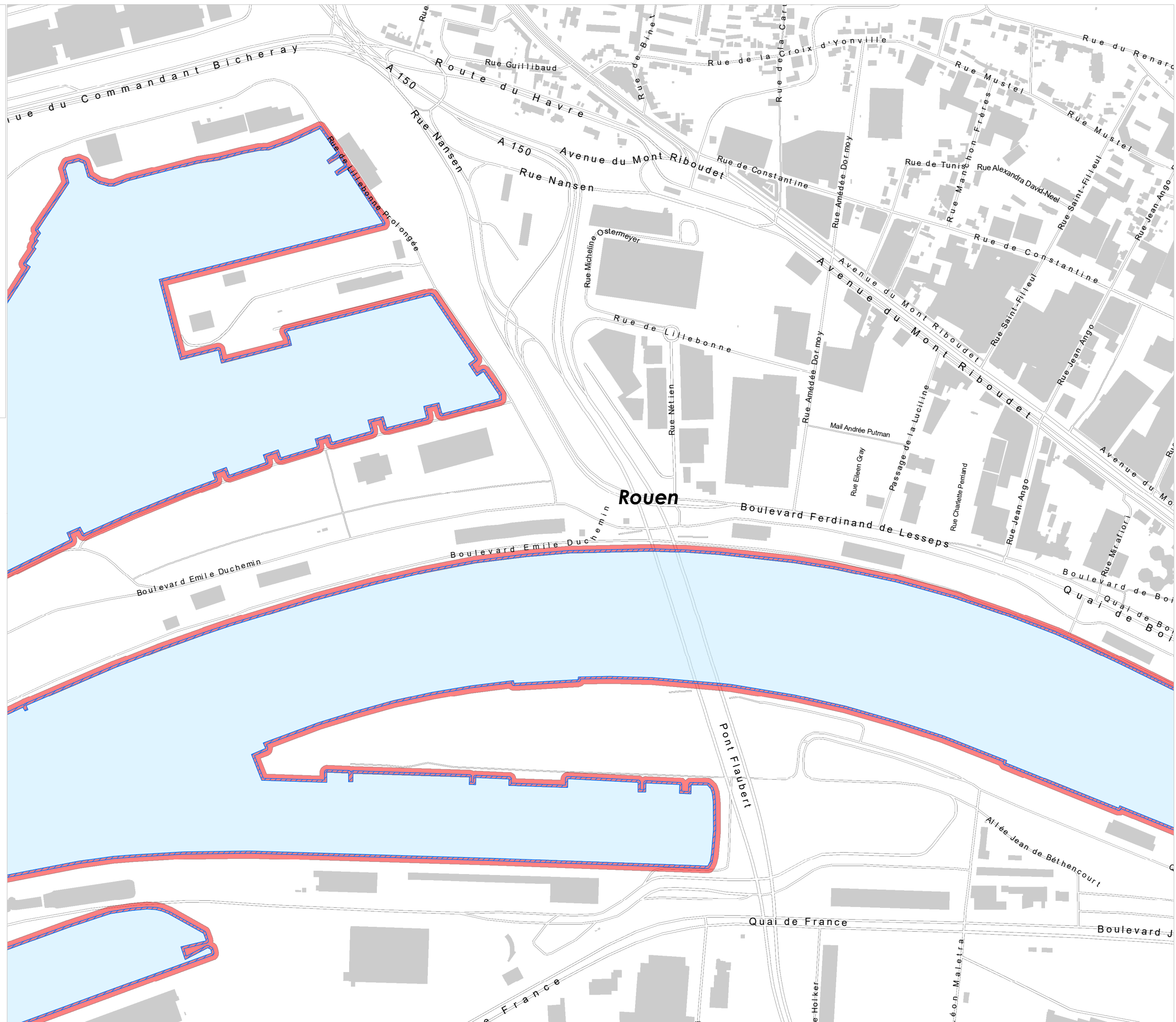
 Servitude de halage

 La Seine

 Réseau routier

 Emprise bâti

 Limite communale



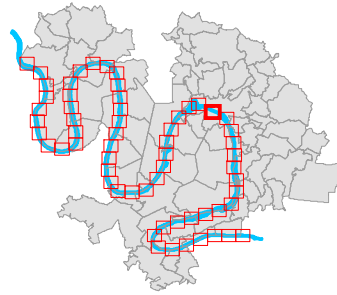


PLAN LOCAL D'URBANISME
Métropole Rouen Normandie

5 - Annexes
TOME 1 - Servitudes d'Utilité Publique
Annexe 18 - Servitudes de halage et de marchepied

Approuvé le 13 février 2020

Plan n° 40 sur 61




Echelle : 1 / 5 000




EL3


 Servitude de marchepied

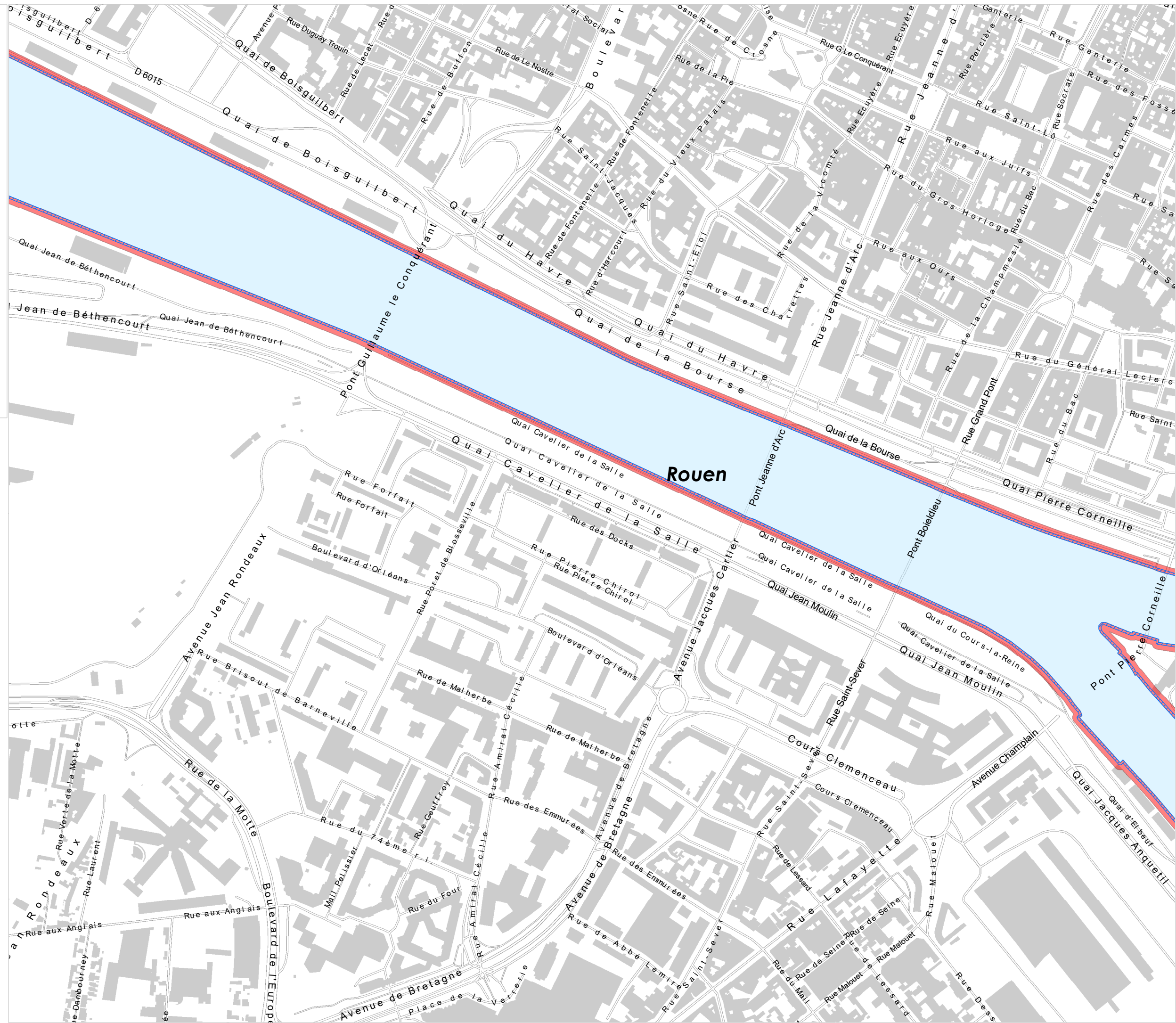
 Servitude de halage

 La Seine

 Réseau routier

 Emprise bâti

 Limite communale



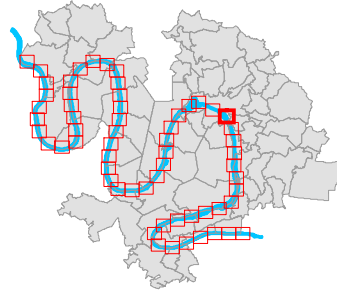


PLAN LOCAL D'URBANISME
Métropole Rouen Normandie

5 - Annexes
TOME 1 - Servitudes d'Utilité Publique
Annexe 18 - Servitudes de halage et de marchepied

Approuvé le 13 février 2020

Plan n° 41 sur 61



Echelle : 1 / 5 000



EL3

Servitude de marchepied

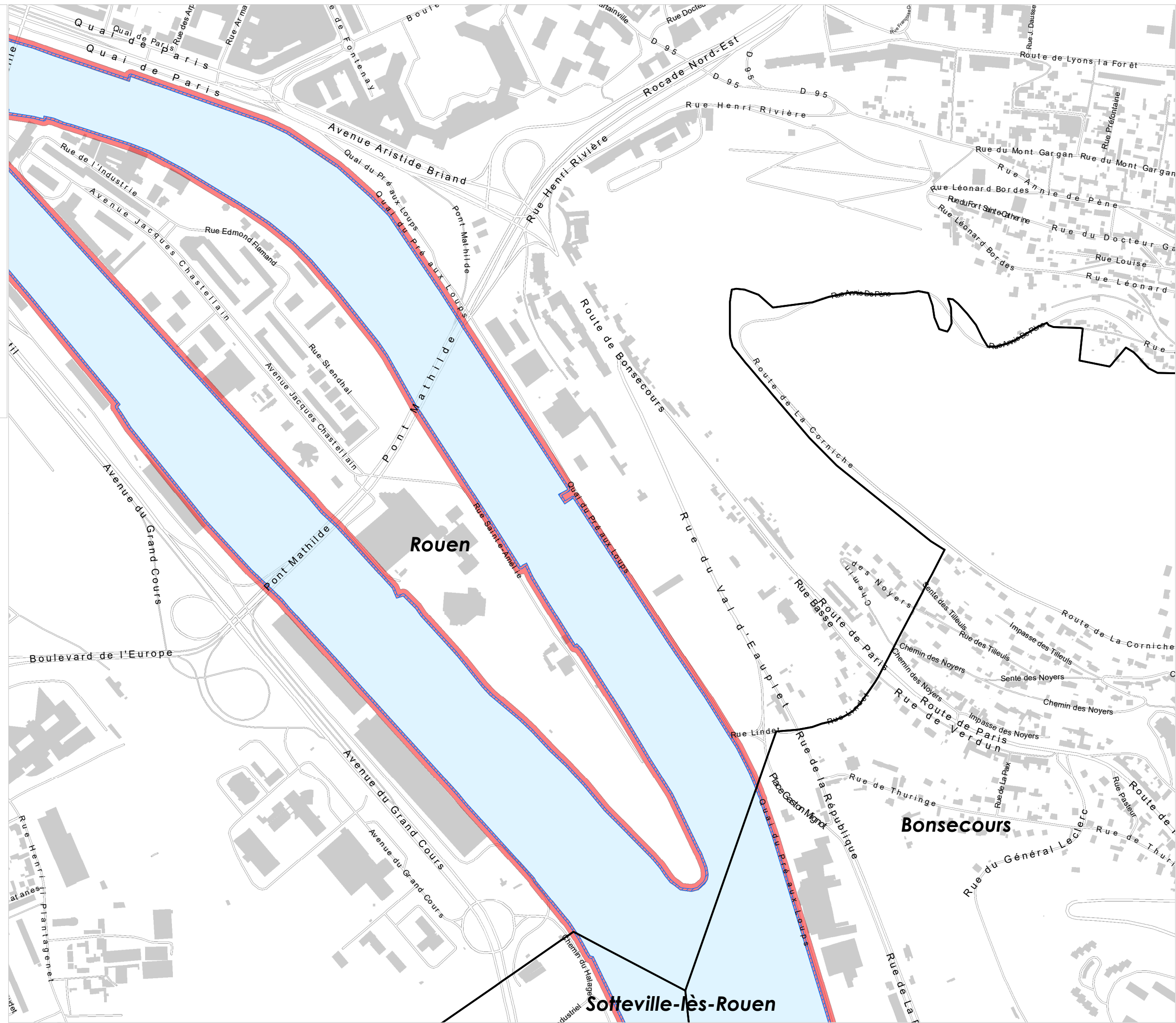
Servitude de halage

La Seine

Réseau routier

Emprise bâti

Limite communale



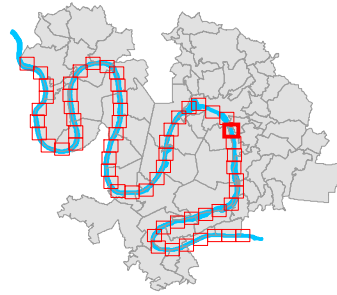


PLAN LOCAL D'URBANISME
Métropole Rouen Normandie

5 - Annexes
TOME 1 - Servitudes d'Utilité Publique
Annexe 18 - Servitudes de halage
et de marchepied

Approuvé le 13 février 2020

Plan n° 42 sur 61



Echelle : 1 / 5 000



EL3


 Servitude de marchepied

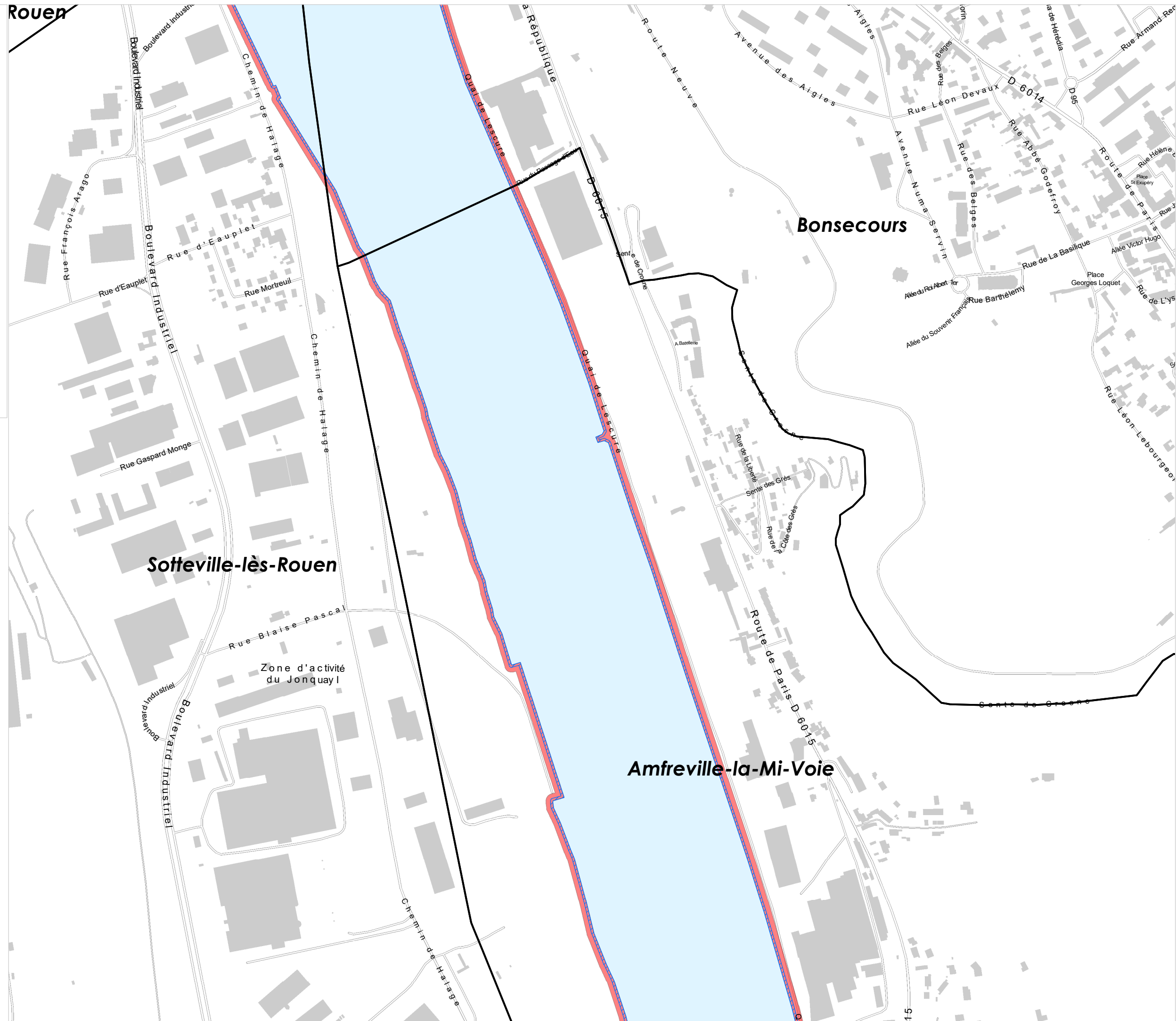
 Servitude de halage

 La Seine

 Réseau routier

 Emprise bâti

 Limite communale



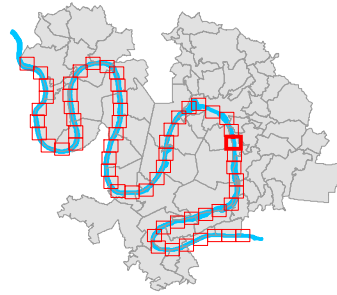


PLAN LOCAL D'URBANISME
Métropole Rouen Normandie

5 - Annexes
TOME 1 - Servitudes d'Utilité Publique
Annexe 18 - Servitudes de halage
et de marchepied

Approuvé le 13 février 2020

Plan n° 43 sur 61



Echelle : 1 / 5 000



EL3


 Servitude de marchepied

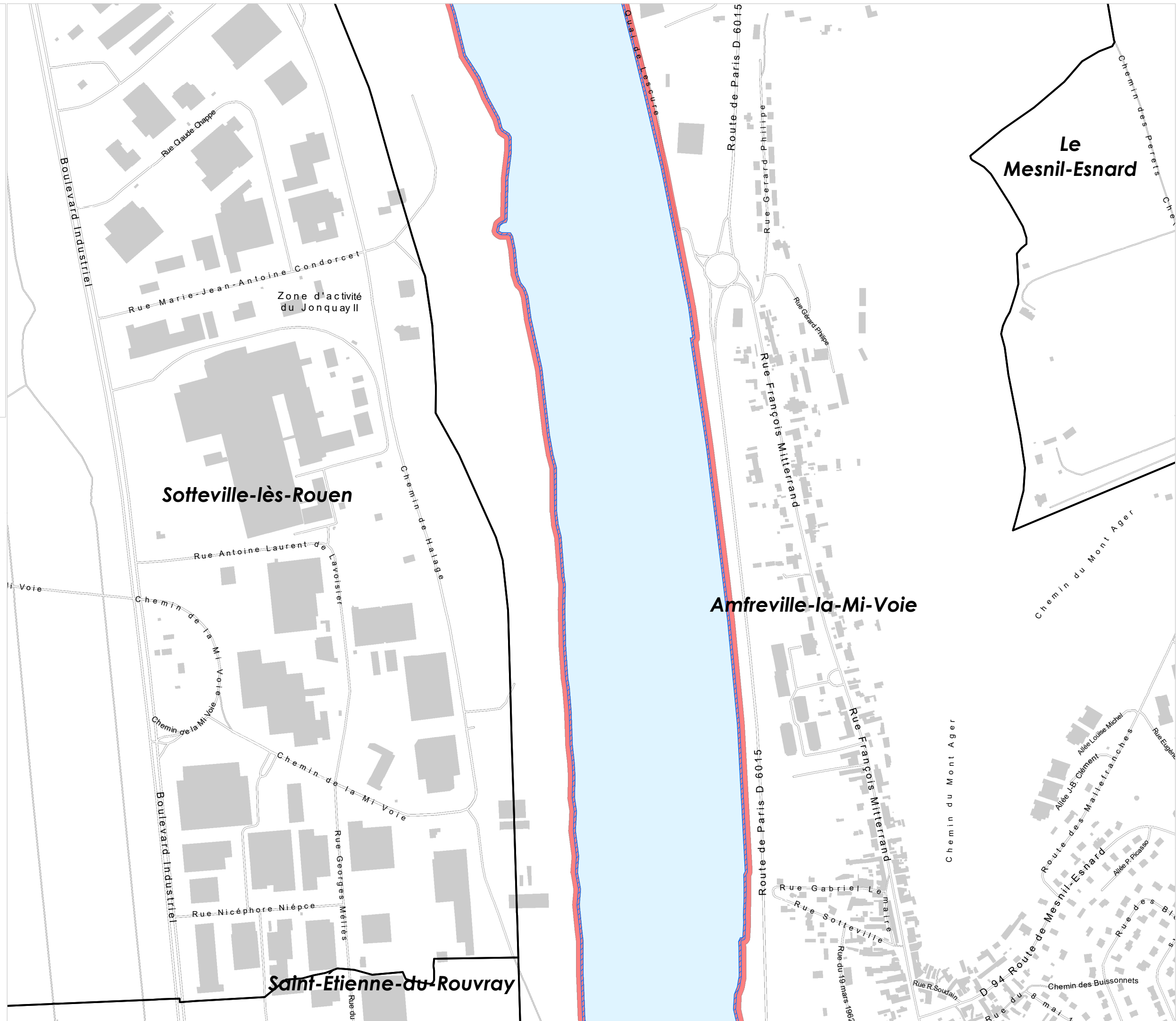
 Servitude de halage

 La Seine

 Réseau routier

 Emprise bâti

 Limite communale



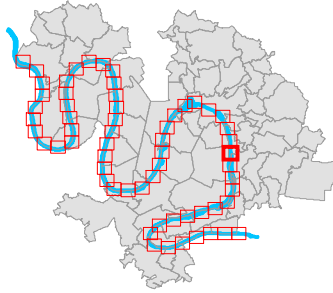


PLAN LOCAL D'URBANISME Métropole Rouen Normandie

5 - Annexes TOME 1 - Servitudes d'Utilité Publique Annexe 18 - Servitudes de halage et de marchepied

Approuvé le 13 février 2020

Plan n° 44 sur 61



Echelle : 1 / 5 000



EL3

Servitude de marchepied

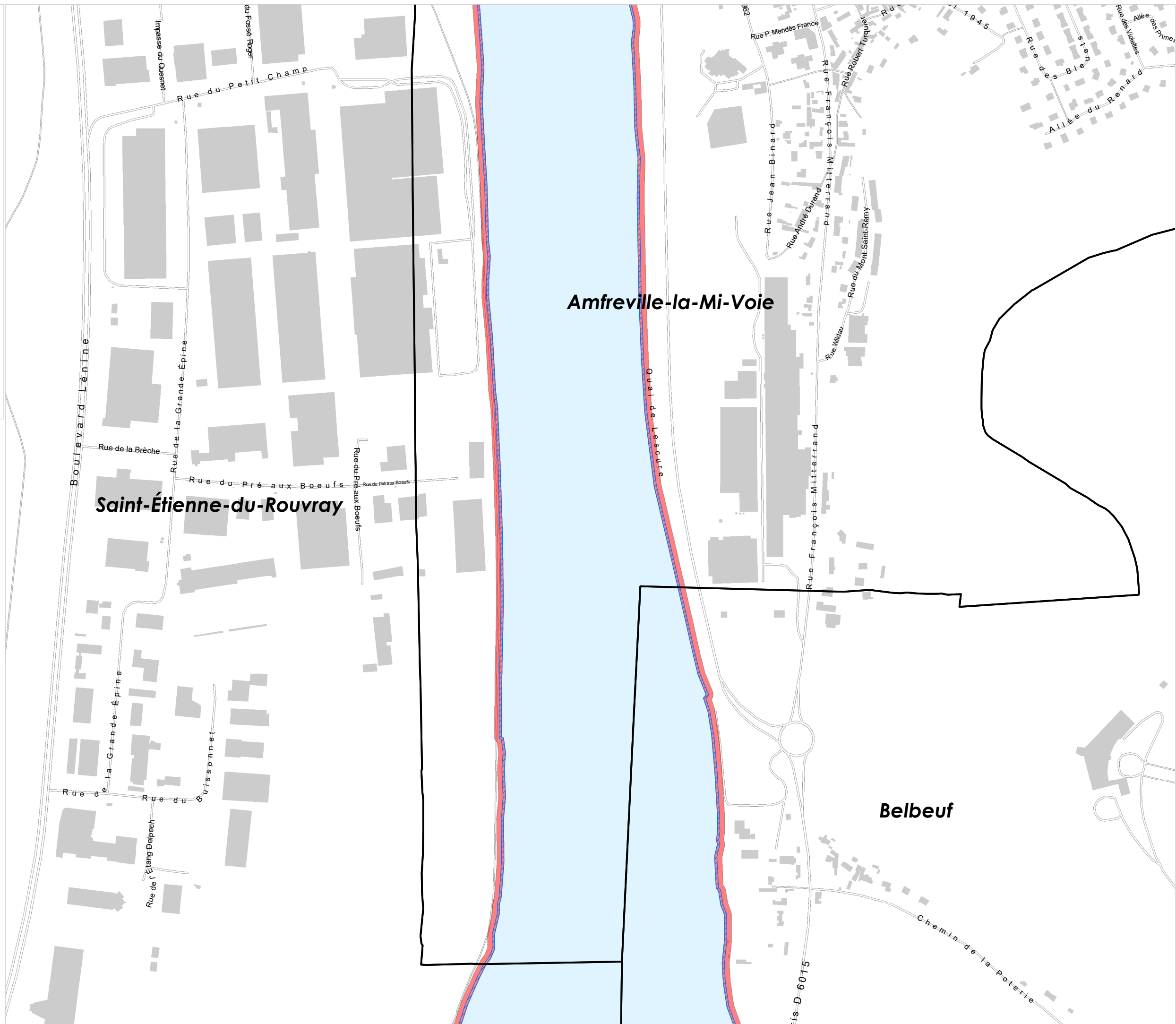
Servitude de halage

La Seine

Réseau routier

Emprise bâti

Limite communale



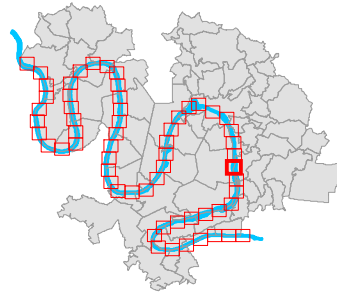


PLAN LOCAL D'URBANISME
Métropole Rouen Normandie

5 - Annexes
TOME 1 - Servitudes d'Utilité Publique
Annexe 18 - Servitudes de halage
et de marchepied

Approuvé le 13 février 2020

Plan n° 45 sur 61




Echelle : 1 / 5 000



EL3


 Servitude de marchepied

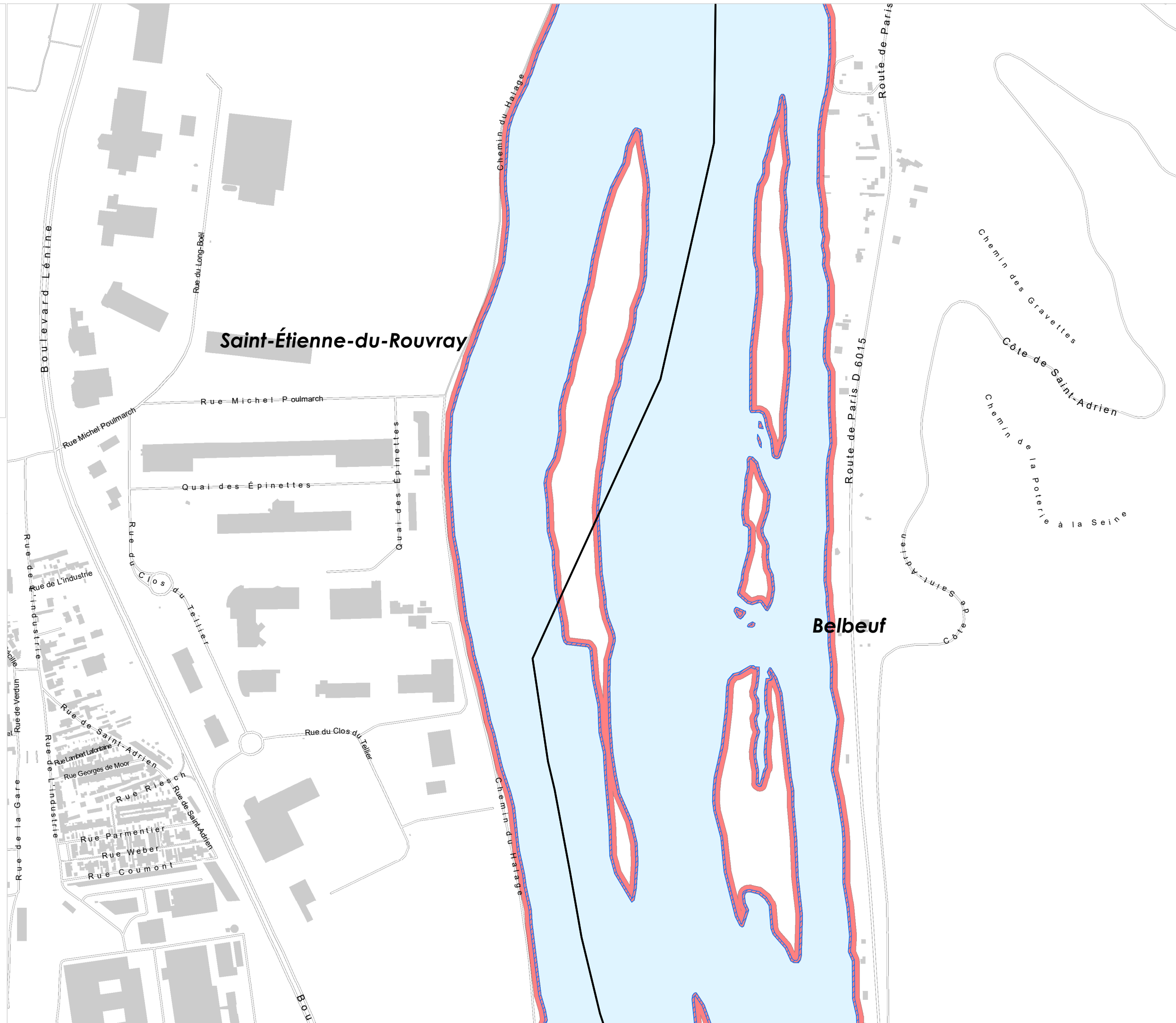
 Servitude de halage

 La Seine

 Réseau routier

 Emprise bâti

 Limite communale





PLAN LOCAL D'URBANISME
Métropole Rouen Normandie

5 - Annexes
TOME 1 - Servitudes d'Utilité Publique
Annexe 18 - Servitudes de halage
et de marchepied

Approuvé le 13 février 2020

Plan n° 46 sur 61



Echelle : 1 / 5 000




EL3


 Servitude de marchepied

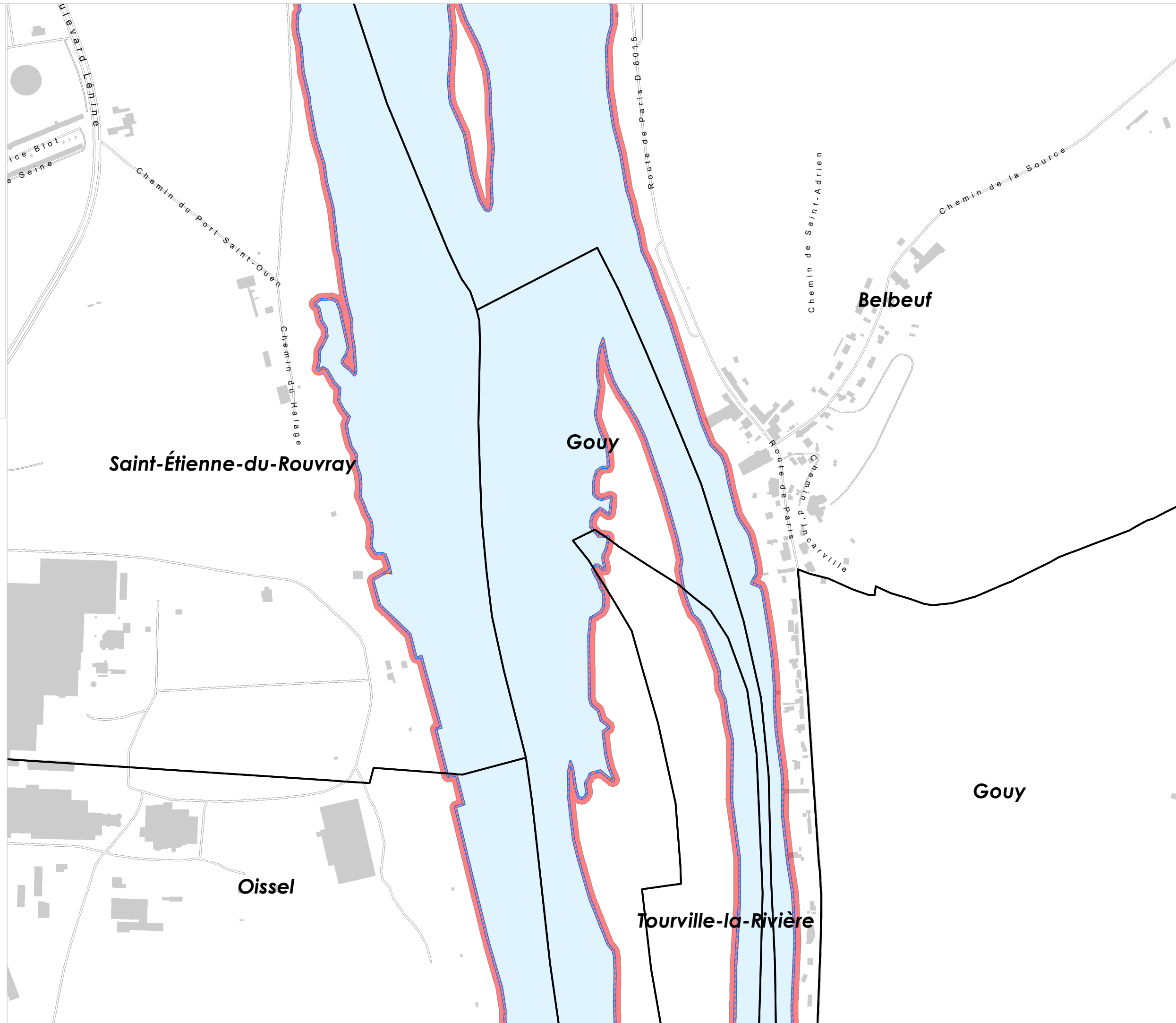
 Servitude de halage

 La Seine

 Réseau routier

 Emprise bâti

 Limite communale



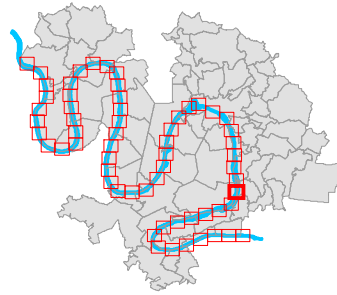


PLAN LOCAL D'URBANISME
Métropole Rouen Normandie

5 - Annexes
TOME 1 - Servitudes d'Utilité Publique
Annexe 18 - Servitudes de halage
et de marchepied

Approuvé le 13 février 2020

Plan n° 47 sur 61




Echelle : 1 / 5 000




EL3

 Servitude de marchepied

 Servitude de halage

 La Seine

 Réseau routier

 Emprise bâti

 Limite communale

Oissel

Gouy

Belbeuf

Gouy

Tourville-la-Rivière

Les
Authieux-sur-le-Port-Saint-Ouen

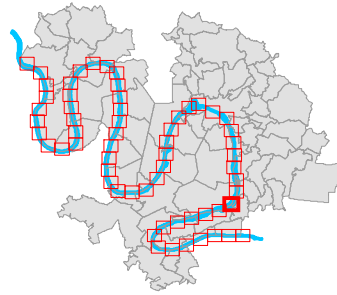


PLAN LOCAL D'URBANISME
Métropole Rouen Normandie

5 - Annexes
TOME 1 - Servitudes d'Utilité Publique
Annexe 18 - Servitudes de halage
et de marchepied

Approuvé le 13 février 2020

Plan n° 48 sur 61



Echelle : 1 / 5 000



EL3


 Servitude de marchepied

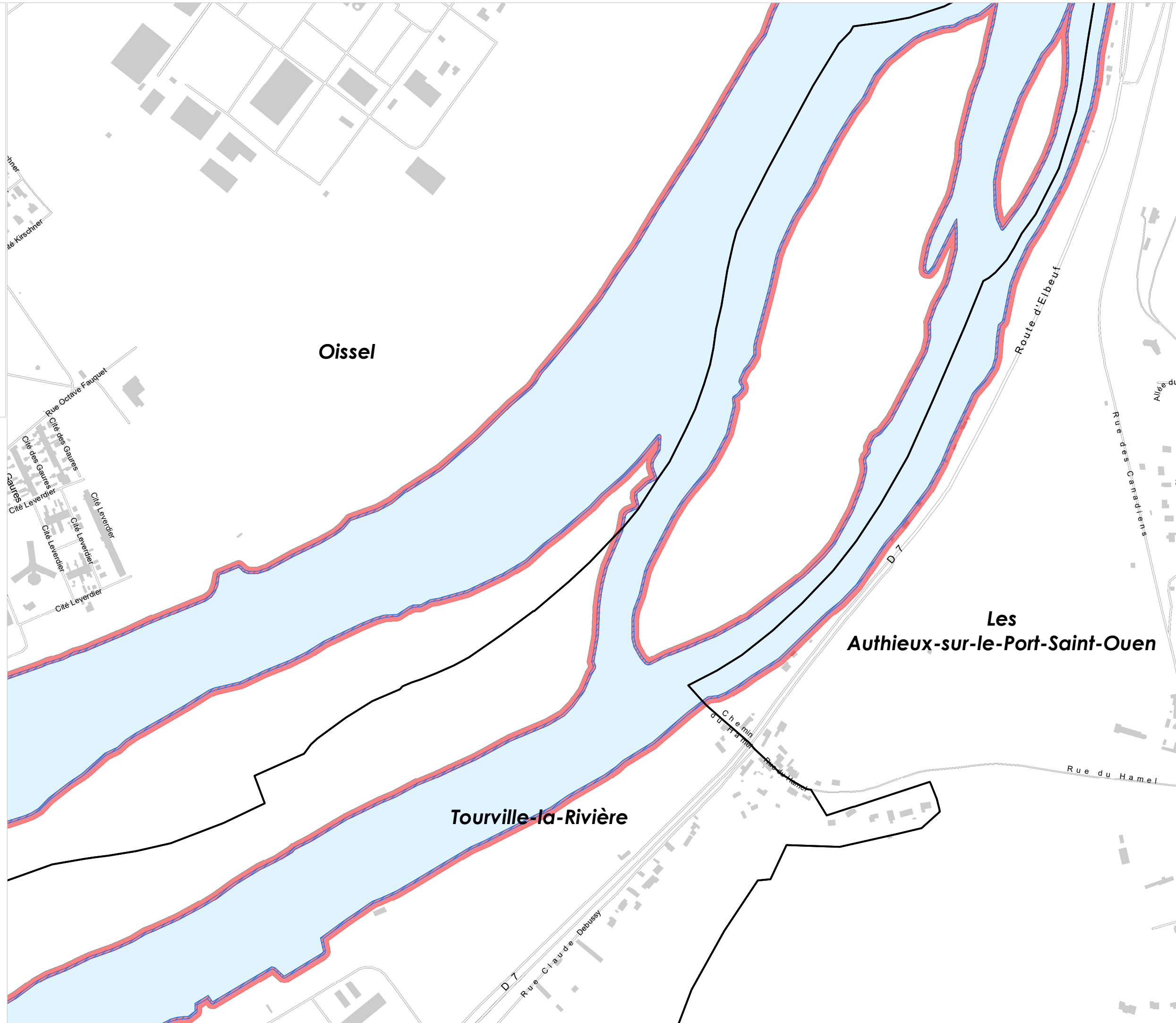
 Servitude de halage

 La Seine

 Réseau routier

 Emprise bâti

 Limite communale



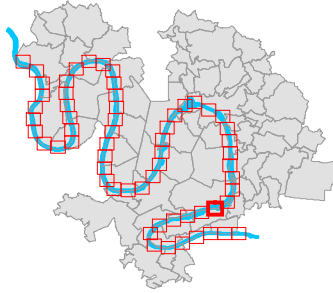


PLAN LOCAL D'URBANISME
Métropole Rouen Normandie

5 - Annexes
TOME 1 - Servitudes d'Utilité Publique
Annexe 18 - Servitudes de halage
et de marchepied

Approuvé le 13 février 2020

Plan n° 49 sur 61



Echelle : 1 / 5 000



EL3

Servitude de marchepied

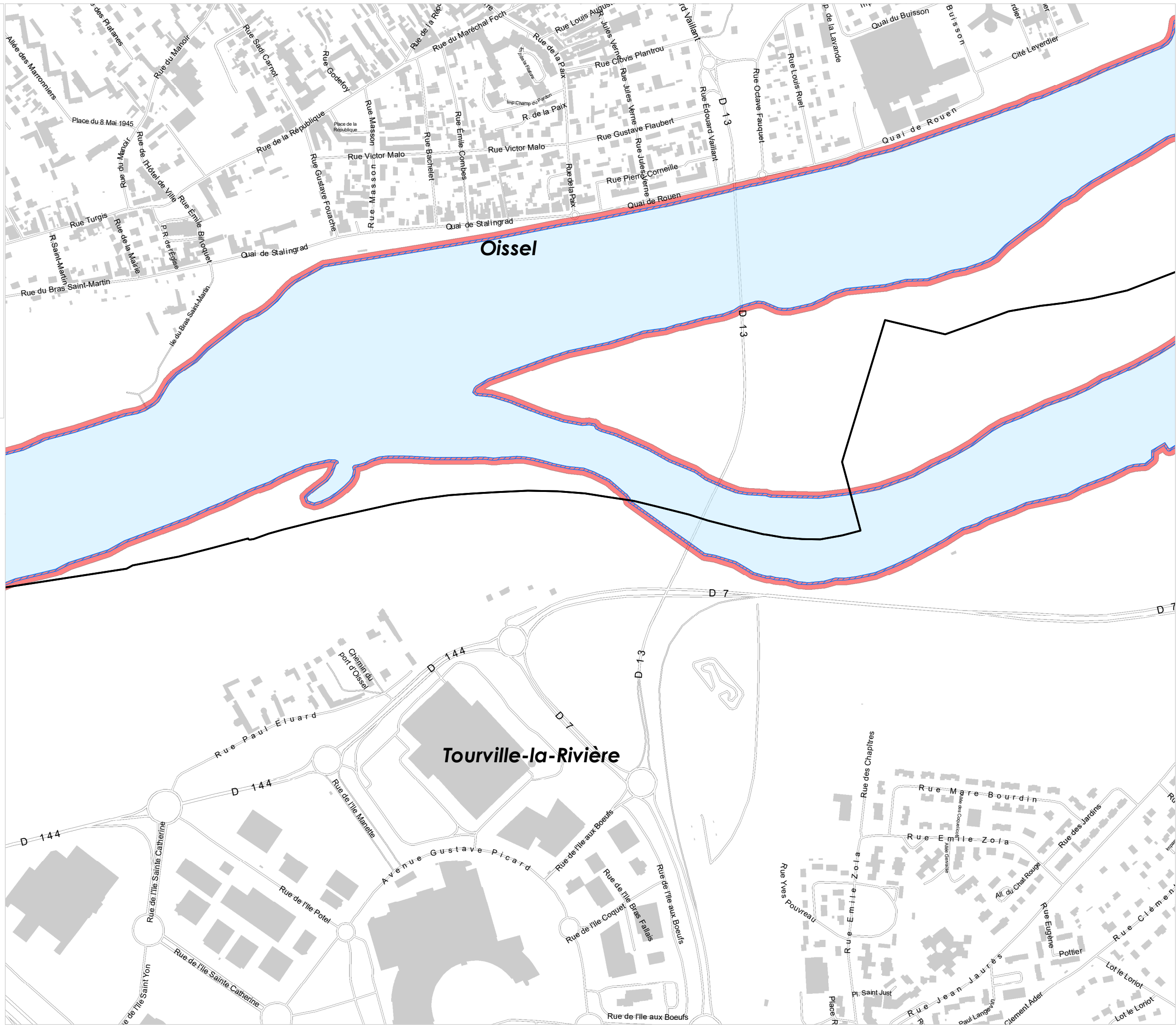
Servitude de halage

La Seine

Réseau routier

Emprise bâti

Limite communale



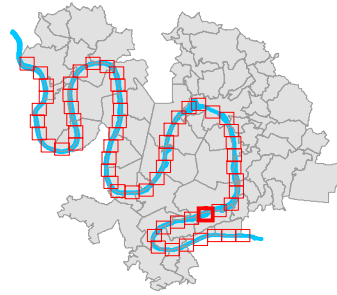


PLAN LOCAL D'URBANISME
Métropole Rouen Normandie

5 - Annexes
TOME 1 - Servitudes d'Utilité Publique
Annexe 18 - Servitudes de halage
et de marchepied

Approuvé le 13 février 2020

Plan n° 50 sur 61



Echelle : 1 / 5 000



EL3


 Servitude de marchepied

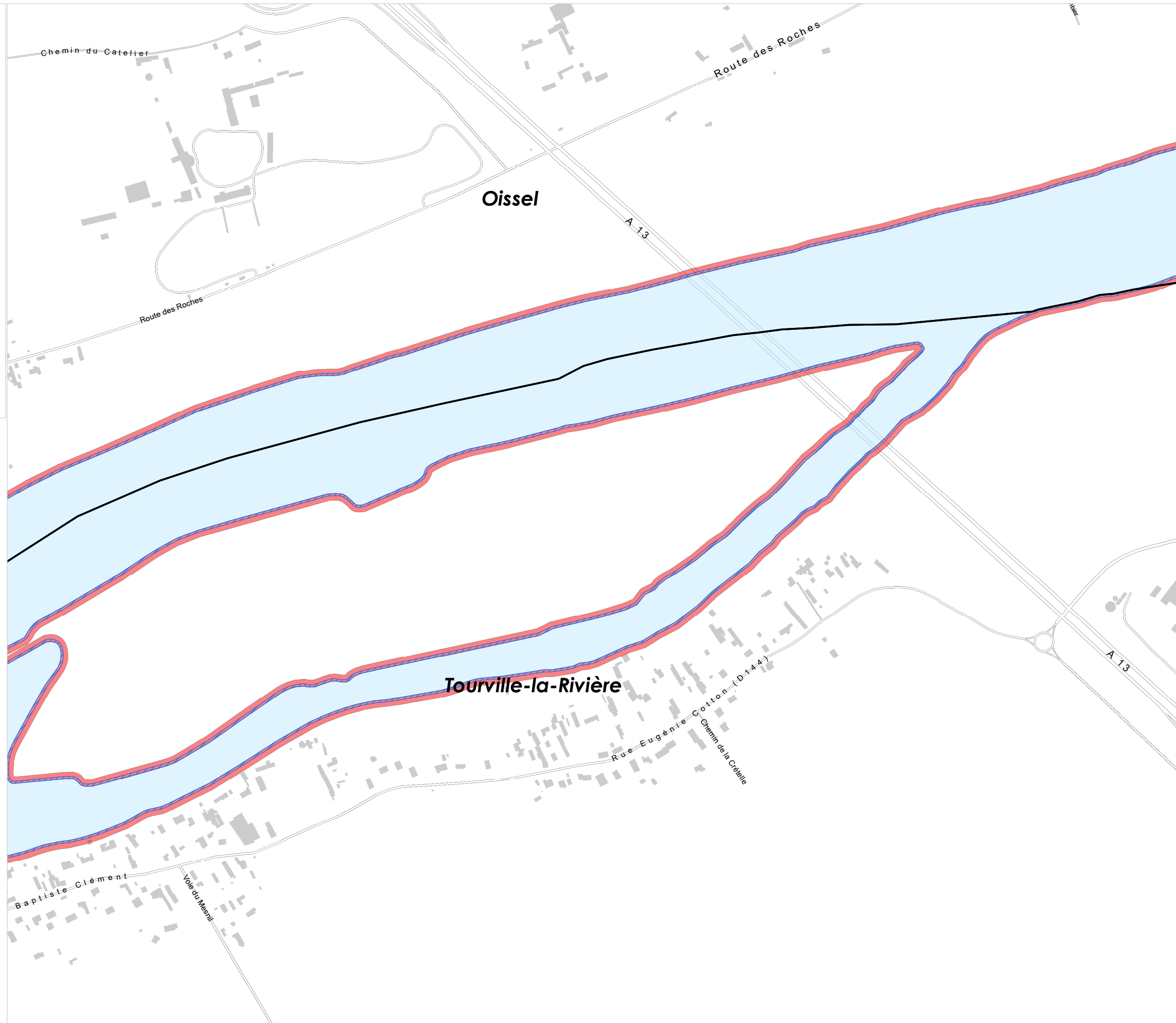
 Servitude de halage

 La Seine

 Réseau routier

 Emprise bâti

 Limite communale



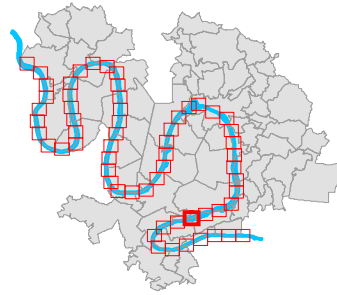


PLAN LOCAL D'URBANISME
Métropole Rouen Normandie

5 - Annexes
TOME 1 - Servitudes d'Utilité Publique
Annexe 18 - Servitudes de halage
et de marchepied

Approuvé le 13 février 2020

Plan n° 51 sur 61



Echelle : 1 / 5 000



Grand-Couronne

Oissel


Tourville-la-Rivière

Cléon


EL3

 Servitude de marchepied

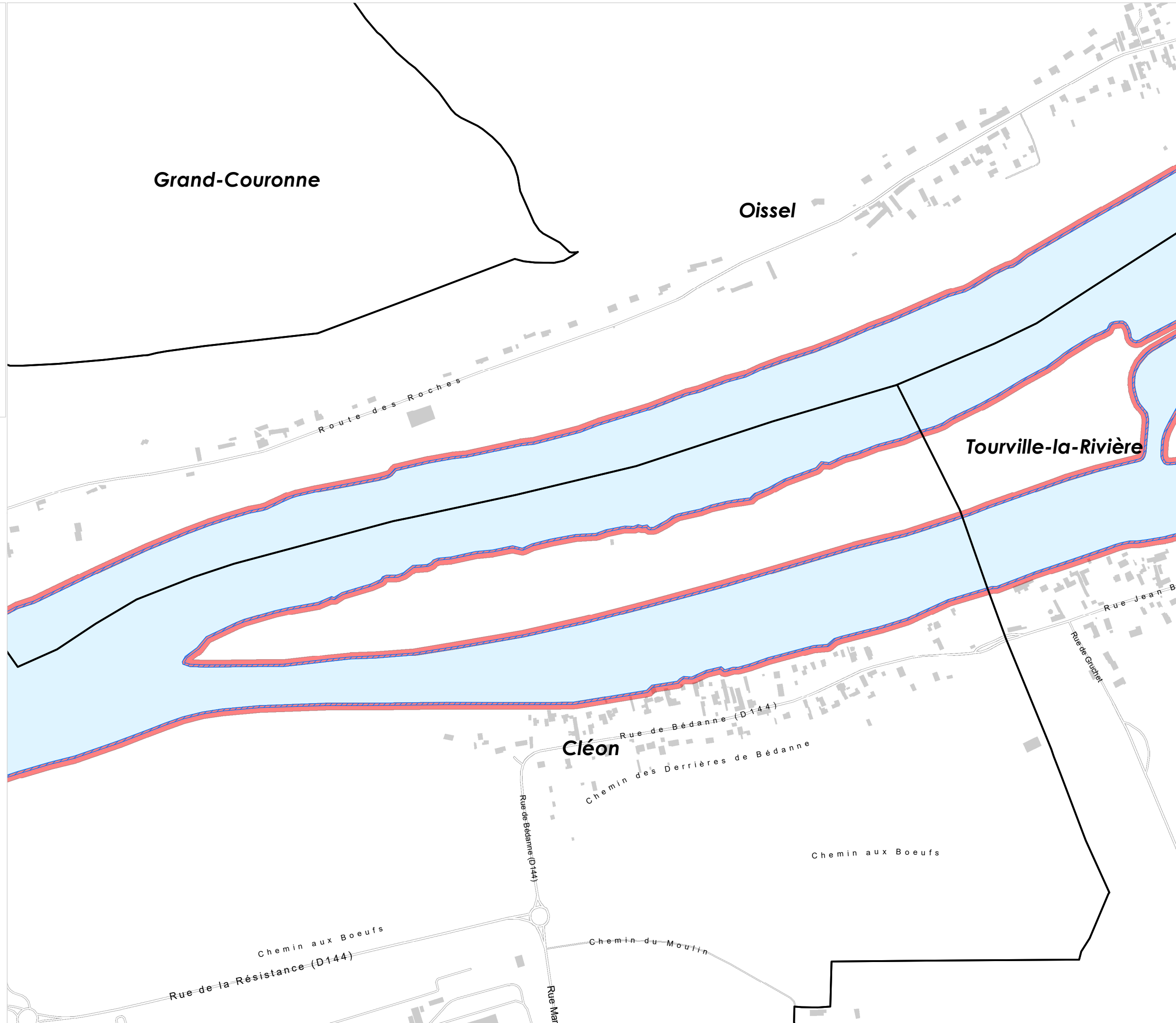
 Servitude de halage

 La Seine

 Réseau routier

 Emprise bâti

 Limite communale



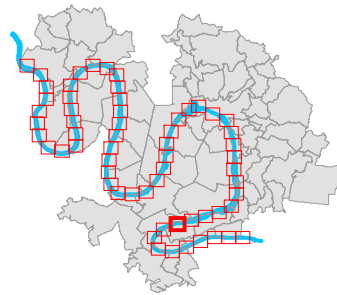


PLAN LOCAL D'URBANISME
Métropole Rouen Normandie

5 - Annexes
TOME 1 - Servitudes d'Utilité Publique
Annexe 18 - Servitudes de halage
et de marchepied

Approuvé le 13 février 2020

Plan n° 52 sur 61



Echelle : 1 / 5 000



EL3

Servitude de marchepied

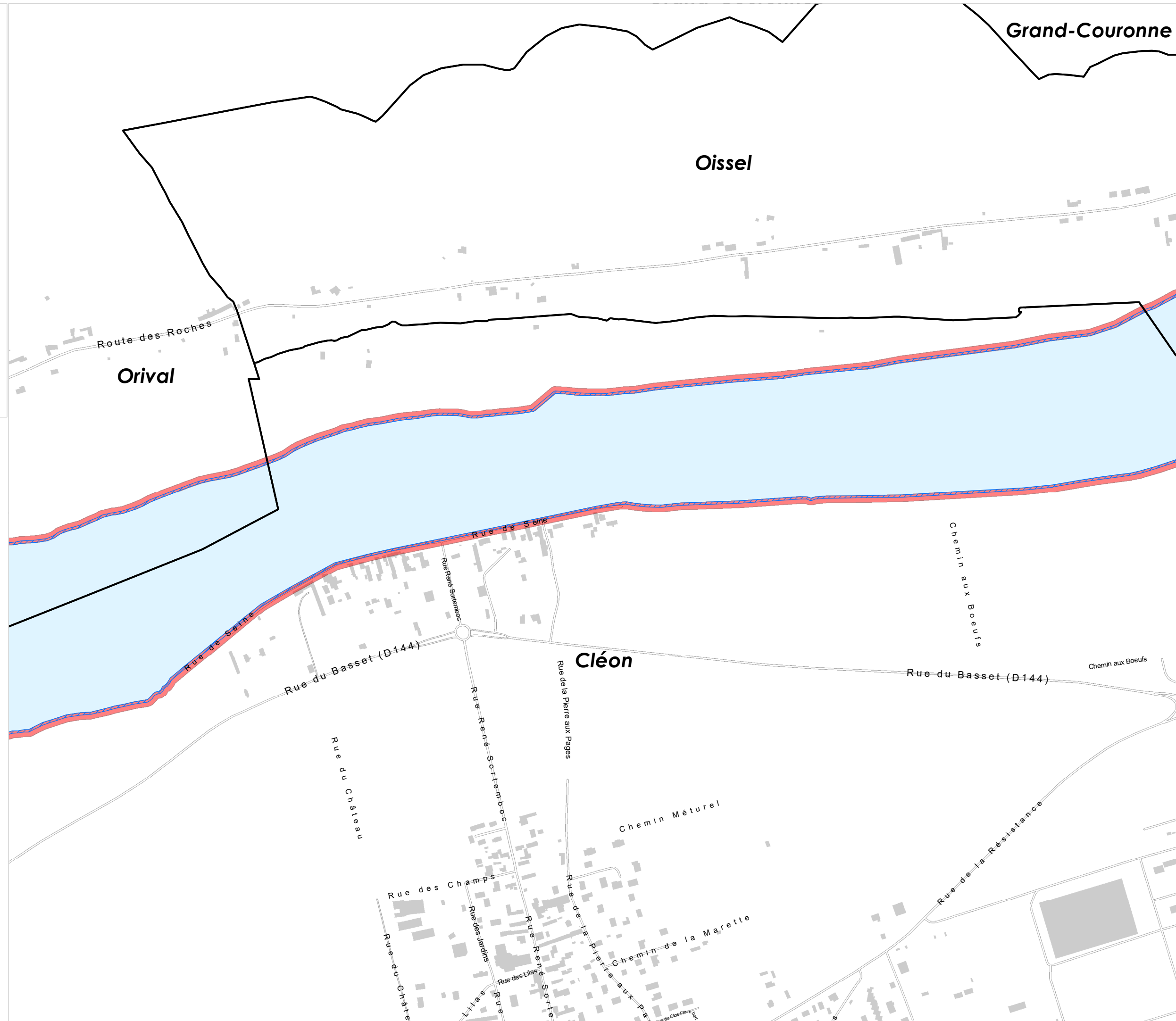
Servitude de halage

La Seine

Réseau routier

Emprise bâti

Limite communale



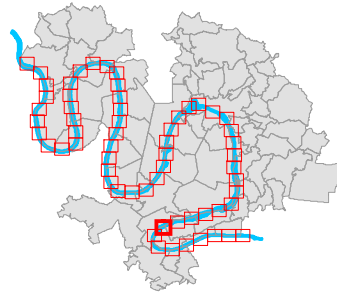


PLAN LOCAL D'URBANISME
Métropole Rouen Normandie

5 - Annexes
TOME 1 - Servitudes d'Utilité Publique
Annexe 18 - Servitudes de halage
et de marchepied

Approuvé le 13 février 2020



Plan n° 53 sur 61



Echelle : 1 / 5 000




EL3

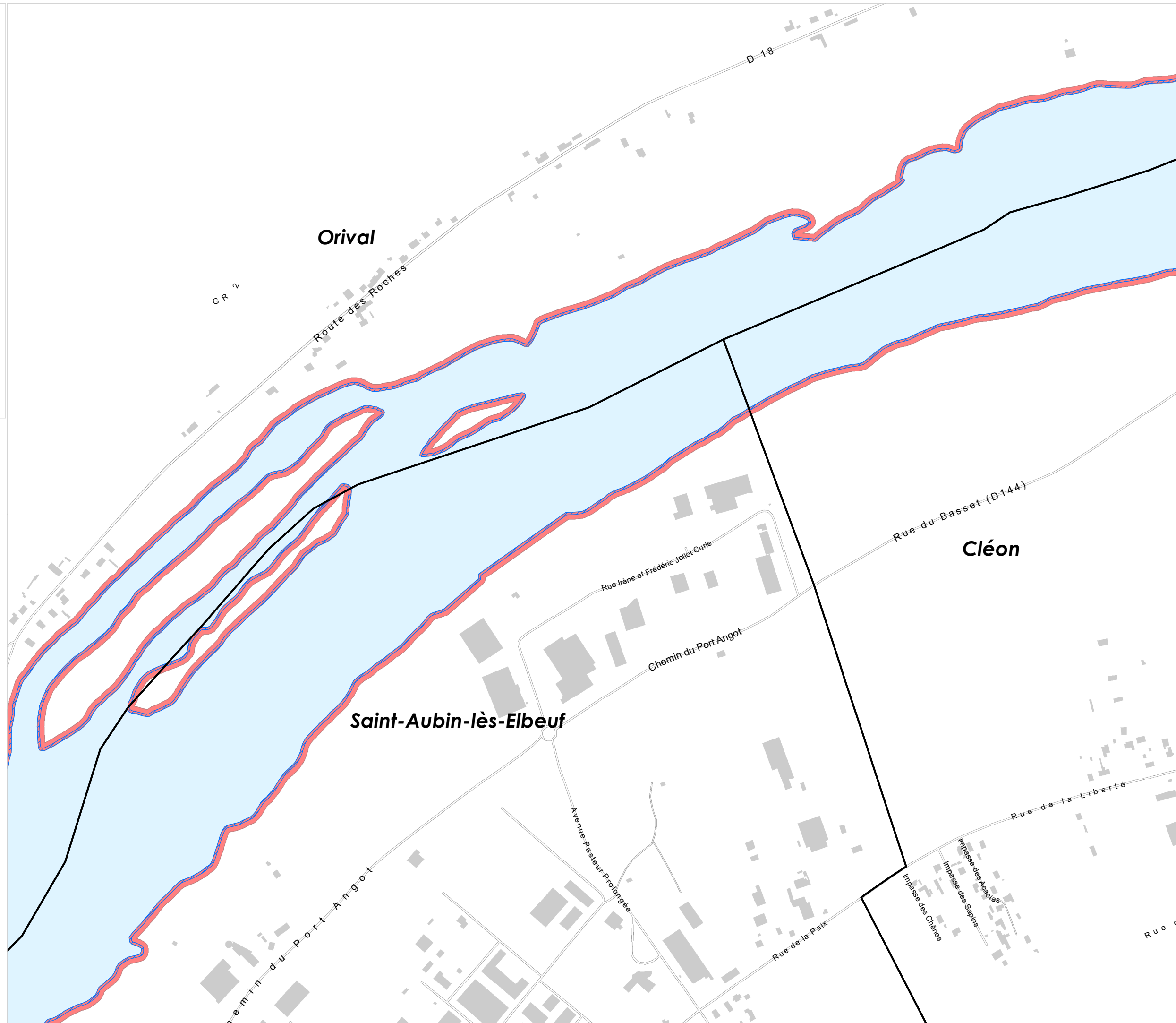
-  Servitude de marchepied
-  Servitude de halage

 La Seine

 Réseau routier

 Emprise bâti

 Limite communale



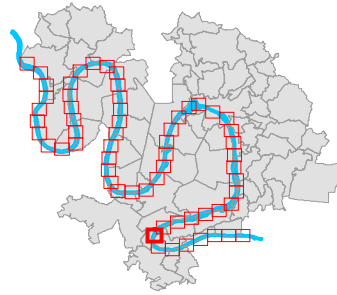


PLAN LOCAL D'URBANISME
Métropole Rouen Normandie

5 - Annexes
TOME 1 - Servitudes d'Utilité Publique
Annexe 18 - Servitudes de halage
et de marchepied

Approuvé le 13 février 2020

Plan n° 54 sur 61




Echelle : 1 / 5 000




EL3


 Servitude de marchepied

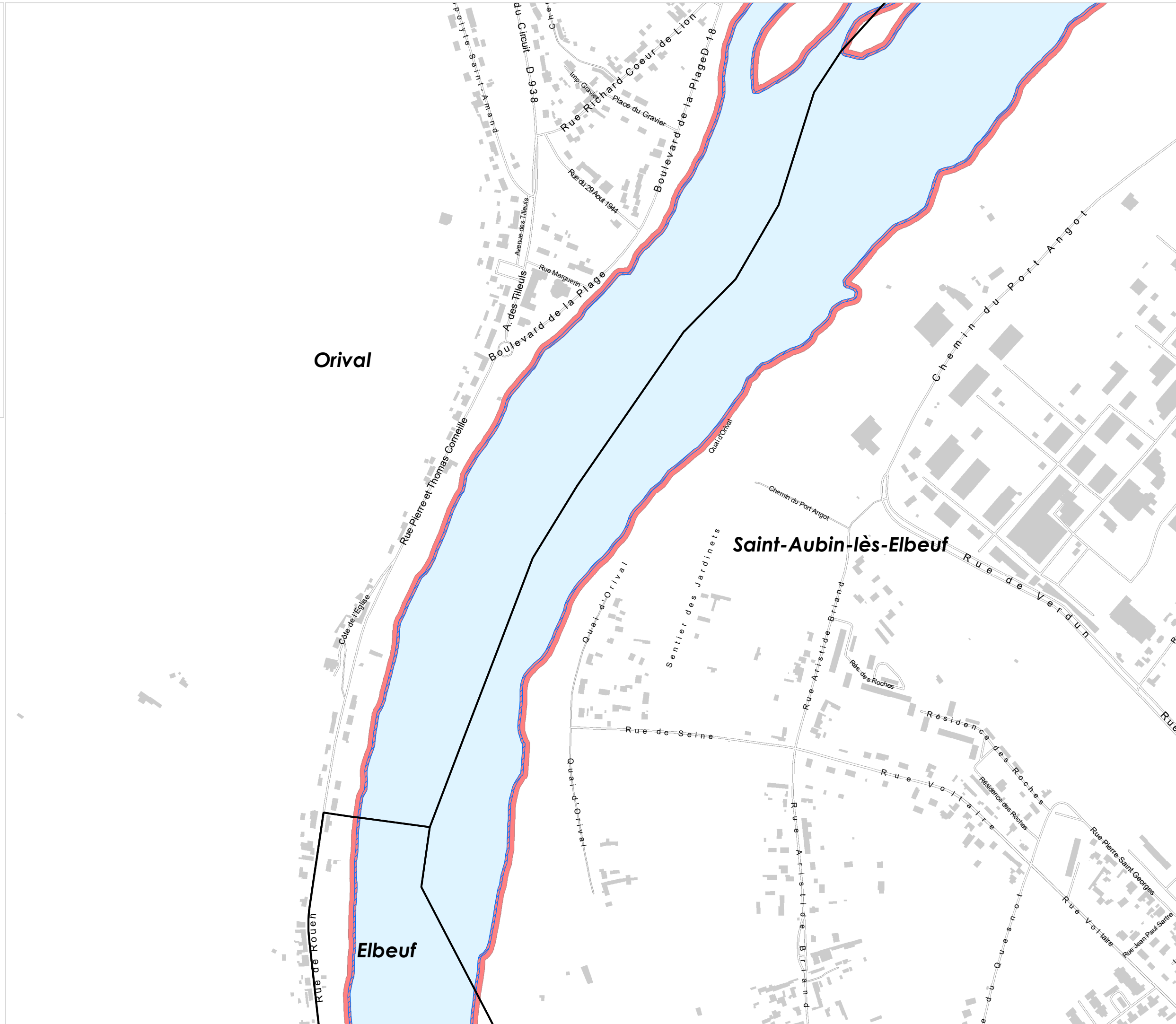
 Servitude de halage

 La Seine

 Réseau routier

 Emprise bâti

 Limite communale



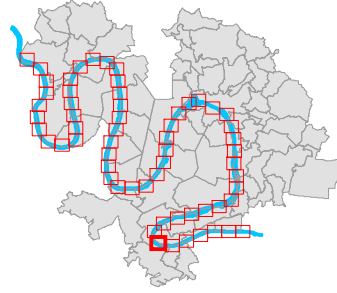


PLAN LOCAL D'URBANISME
Métropole Rouen Normandie

5 - Annexes
TOME 1 - Servitudes d'Utilité Publique
Annexe 18 - Servitudes de halage et de marchepied

Approuvé le 13 février 2020

Plan n° 55 sur 61



Echelle : 1 / 5 000



EL3

Servitude de marchepied

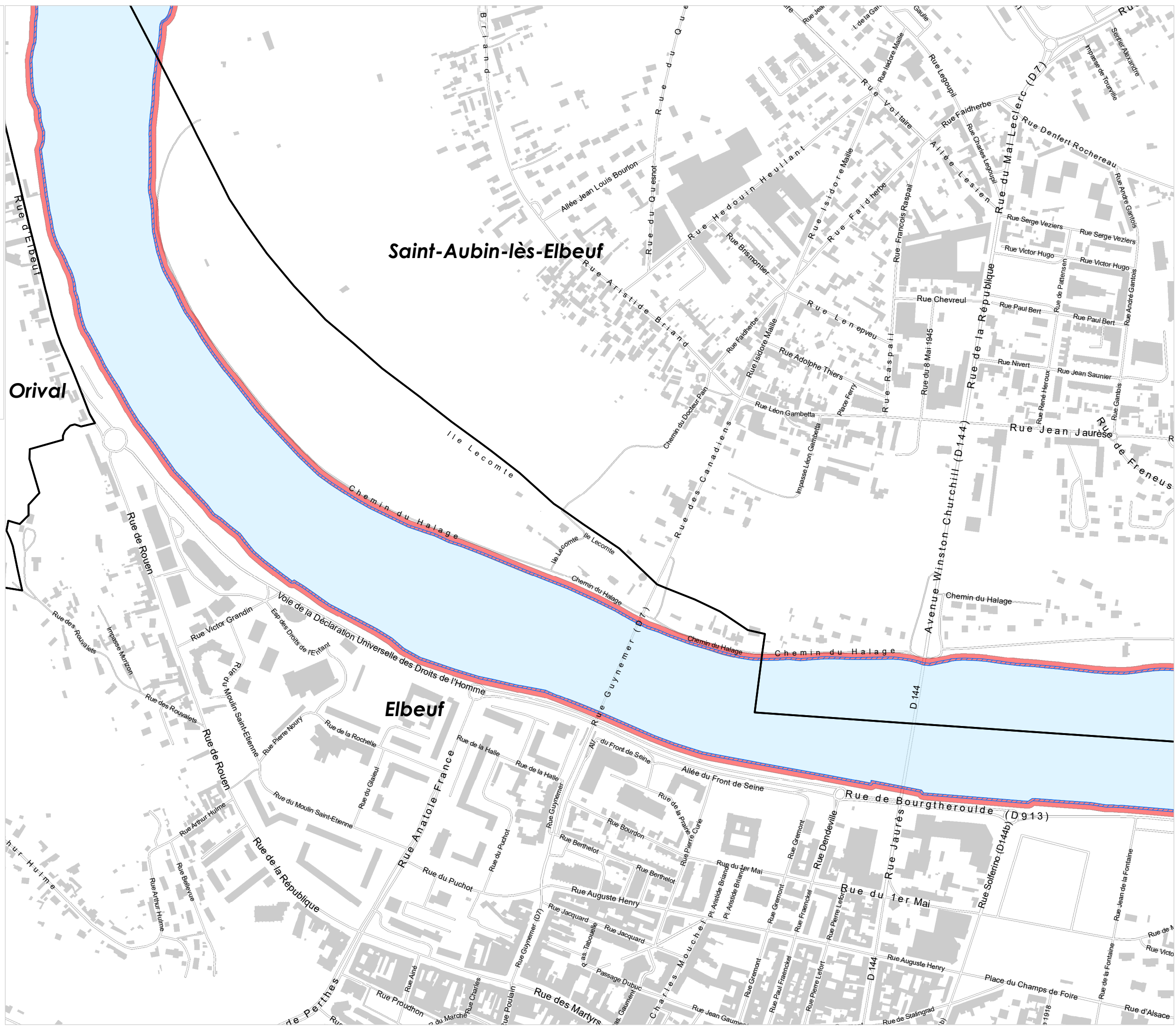
Servitude de halage

La Seine

Réseau routier

Emprise bâti

Limite communale



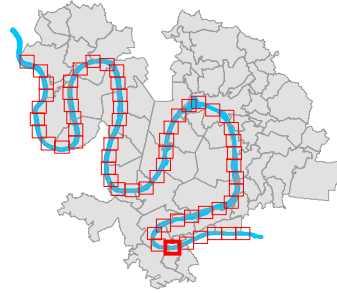


PLAN LOCAL D'URBANISME
Métropole Rouen Normandie

5 - Annexes
TOME 1 - Servitudes d'Utilité Publique
Annexe 18 - Servitudes de halage et de marchepied

Approuvé le 13 février 2020

Plan n° 56 sur 61



Echelle : 1 / 5 000



EL3

Servitude de marchepied

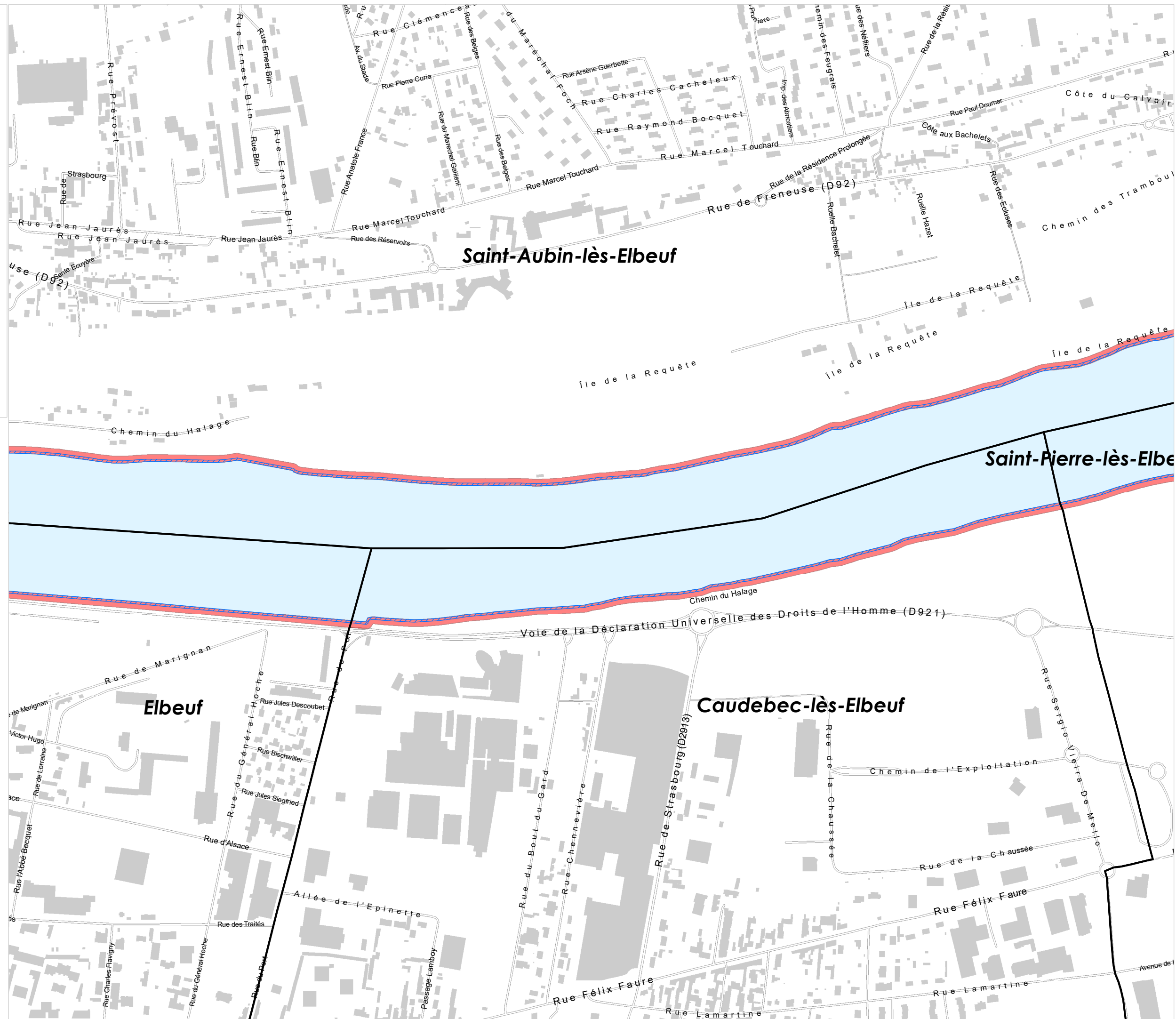
Servitude de halage

La Seine

Réseau routier

Emprise bâti

Limite communale



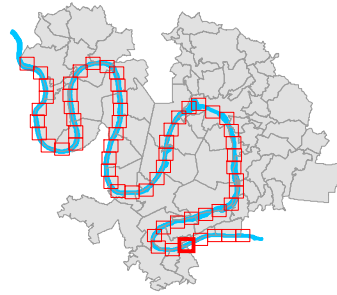


PLAN LOCAL D'URBANISME Métropole Rouen Normandie

5 - Annexes TOME 1 - Servitudes d'Utilité Publique Annexe 18 - Servitudes de halage et de marchepied

Approuvé le 13 février 2020

Plan n° 57 sur 61




Echelle : 1 / 5 000




EL3

 Servitude de marchepied

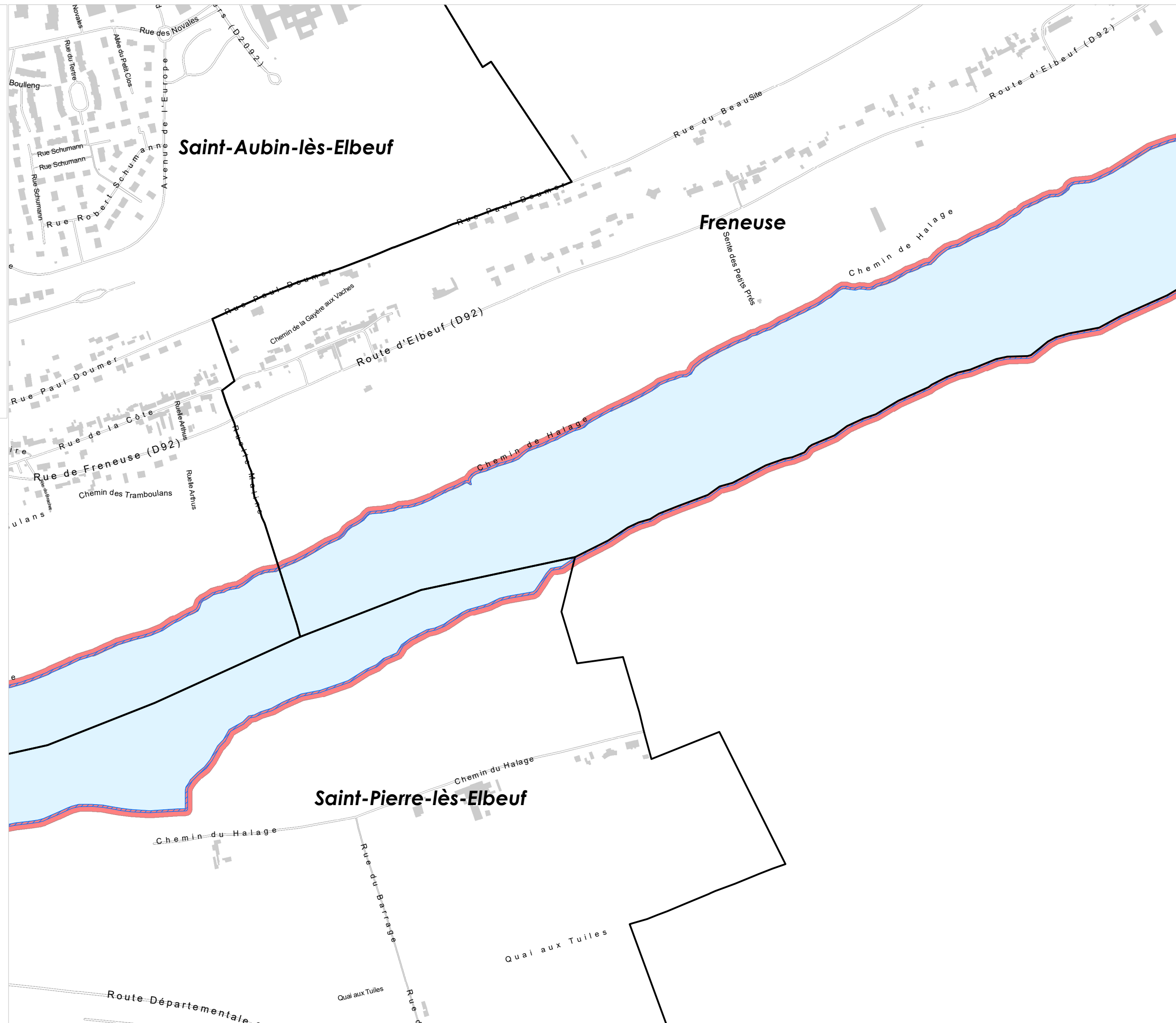
 Servitude de halage

 La Seine

 Réseau routier

 Emprise bâti

 Limite communale



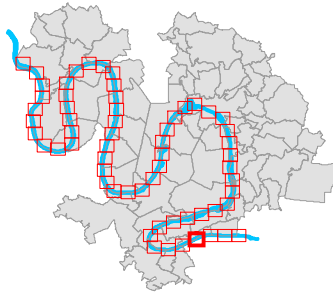


PLAN LOCAL D'URBANISME Métropole Rouen Normandie

5 - Annexes TOME 1 - Servitudes d'Utilité Publique Annexe 18 - Servitudes de halage et de marchepied

Approuvé le 13 février 2020

Plan n° 58 sur 61



Echelle : 1 / 5 000



Tourville-la-Rivière

Cléon

Freneuse

EL3


 Servitude de marchepied

 Servitude de halage

 La Seine

 Réseau routier

 Emprise bâti

 Limite communale

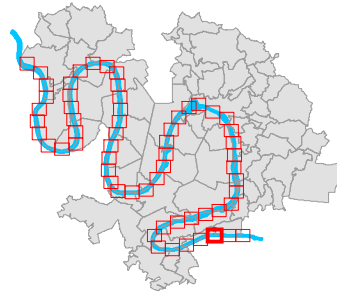


PLAN LOCAL D'URBANISME Métropole Rouen Normandie

5 - Annexes TOME 1 - Servitudes d'Utilité Publique Annexe 18 - Servitudes de halage et de marchepied

Approuvé le 13 février 2020

Plan n° 59 sur 61




Echelle : 1 / 5 000




EL3

 Servitude de marchepied

 Servitude de halage

 La Seine

 Réseau routier

 Emprise bâti

 Limite communale



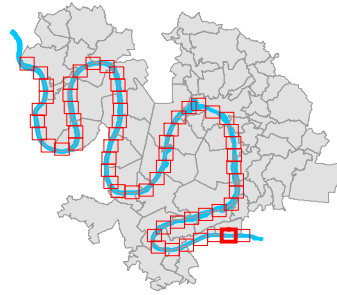


PLAN LOCAL D'URBANISME Métropole Rouen Normandie

5 - Annexes TOME 1 - Servitudes d'Utilité Publique Annexe 18 - Servitudes de halage et de marchepied

Approuvé le 13 février 2020

Plan n° 60 sur 61




Echelle : 1 / 5 000




EL3

 Servitude de marchepied

 Servitude de halage

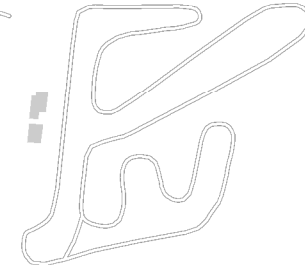
 La Seine

 Réseau routier

 Emprise bâti

 Limite communale

Chemin des Halles



A 13

Sotteville-sous-le-Val

de Halage

Chemin de Halage

A 13

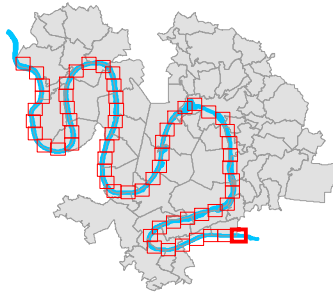


PLAN LOCAL D'URBANISME
Métropole Rouen Normandie

5 - Annexes
TOME 1 - Servitudes d'Utilité Publique
Annexe 18 - Servitudes de halage
et de marchepied

Approuvé le 13 février 2020

Plan n° 61 sur 61



Echelle : 1 / 5 000




Chemin des Halles

Sotteville-sous-le-Val

EL3

 Servitude de marchepied

 Servitude de halage

 La Seine

 Réseau routier

 Emprise bâti

 Limite communale