



**PLAN LOCAL D'URBANISME**  
**Métropole Rouen Normandie**

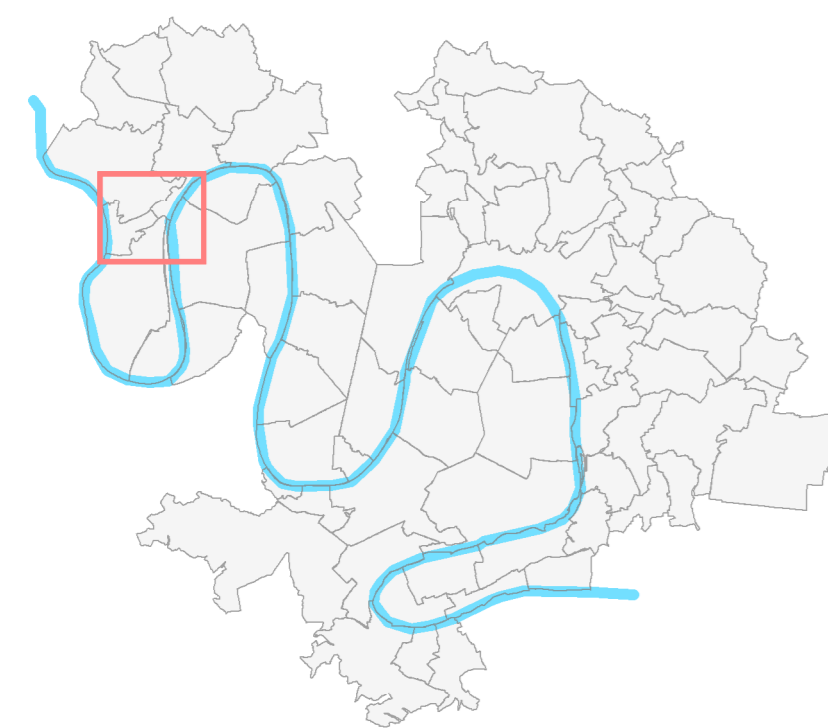
**4.2 - Règlement graphique**

**4.2.4 - Annexes du règlement graphique**

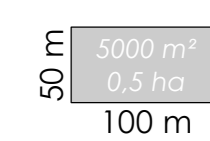
**4.2.4.6 - Zones de risques liées aux études spécifiques de débordement de cours d'eau**

Approuvé le 13 février 2020




Plan n° 4



Echelle : 1 / 5 000



**Zones de risques liées aux études spécifiques de débordement de cours d'eau.**  
**Communes de Anneville-Ambourville, Berville-sur-Seine et Yville-sur-Seine :**

-  Risque de débordement de cours d'eau (hors PPRI)  
: aléa faible
-  Risque de débordement de cours d'eau (hors PPRI)  
: aléa moyen
-  Risque de débordement de cours d'eau (hors PPRI)  
: aléa fort

 Limite communale





**PLAN LOCAL D'URBANISME**  
**Métropole Rouen Normandie**

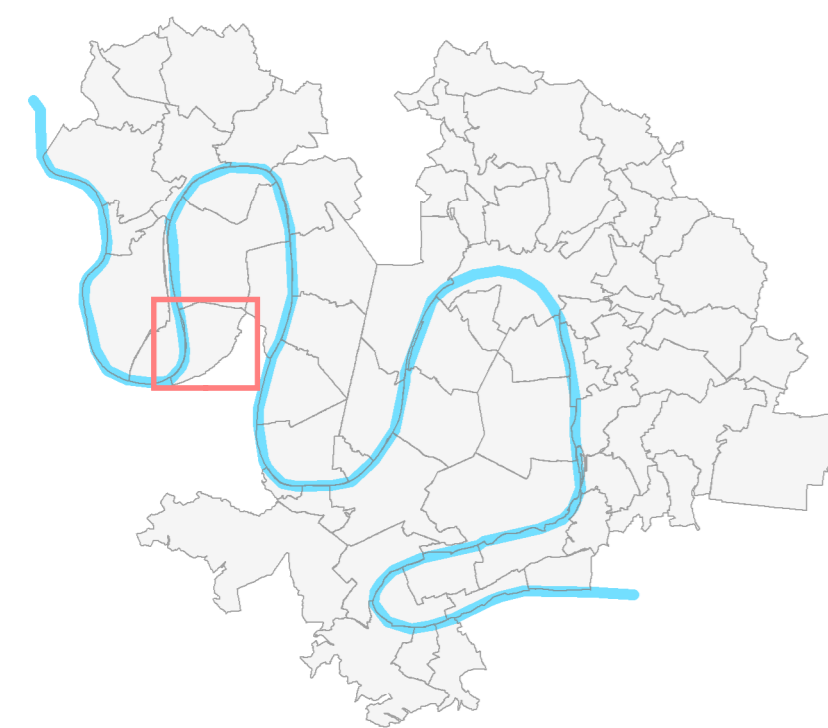
**4.2 - Règlement graphique**

**4.2.4 - Annexes du règlement graphique**


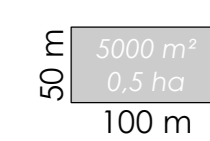
**4.2.4.6 - Zones de risques liées aux études  
spécifiques de débordement de cours  
d'eau**

Approuvé le 13 février 2020




Plan n° 7



Echelle : 1 / 5 000



**Zones de risques liées aux études spécifiques de  
débordement de cours d'eau.**  
**Communes de Anneville-Ambourville, Berville-sur-  
Seine et Yville-sur-Seine :**

-  Risque de débordement de cours d'eau (hors PPRI)  
: aléa faible
-  Risque de débordement de cours d'eau (hors PPRI)  
: aléa moyen
-  Risque de débordement de cours d'eau (hors PPRI)  
: aléa fort

 Limite communale







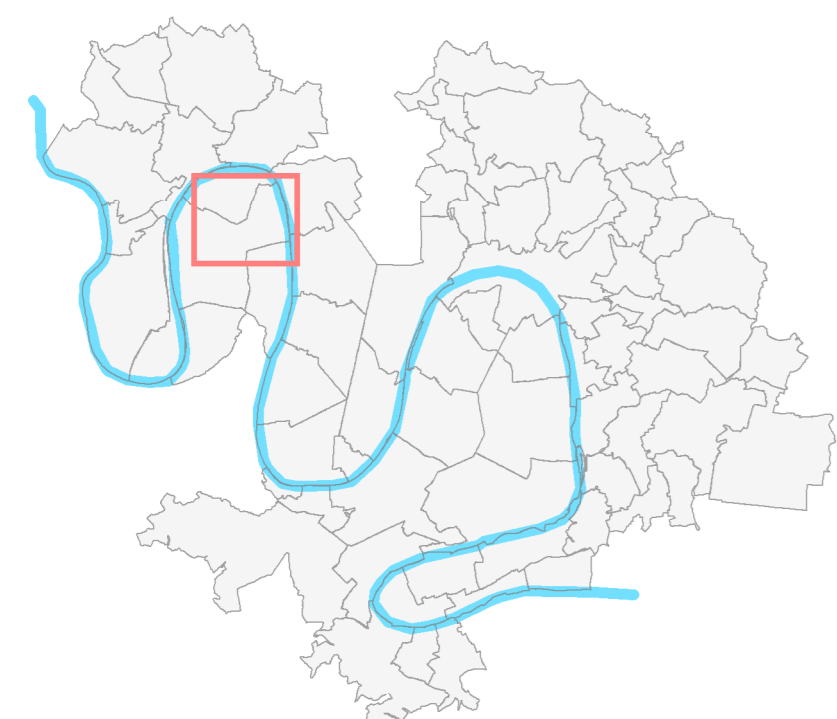
**PLAN LOCAL D'URBANISME**  
**Métropole Rouen Normandie**

**4.2 - Règlement graphique**


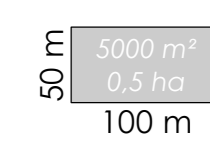
**4.2.4 - Annexes du règlement graphique**  
**4.2.4.6 - Zones de risques liées aux études**  
**spécifiques de débordement de cours**  
**d'eau**

Approuvé le 13 février 2020




Plan n° 11



Echelle : 1 / 5 000



**Zones de risques liées aux études spécifiques de débordement de cours d'eau.**  
**Communes de Anville-Ambourville, Berville-sur-Seine et Yville-sur-Seine :**

-  Risque de débordement de cours d'eau (hors PPRI)  
: aléa faible
-  Risque de débordement de cours d'eau (hors PPRI)  
: aléa moyen
-  Risque de débordement de cours d'eau (hors PPRI)  
: aléa fort

 Limite communale





# PLAN LOCAL D'URBANISME Métropole Rouen Normandie

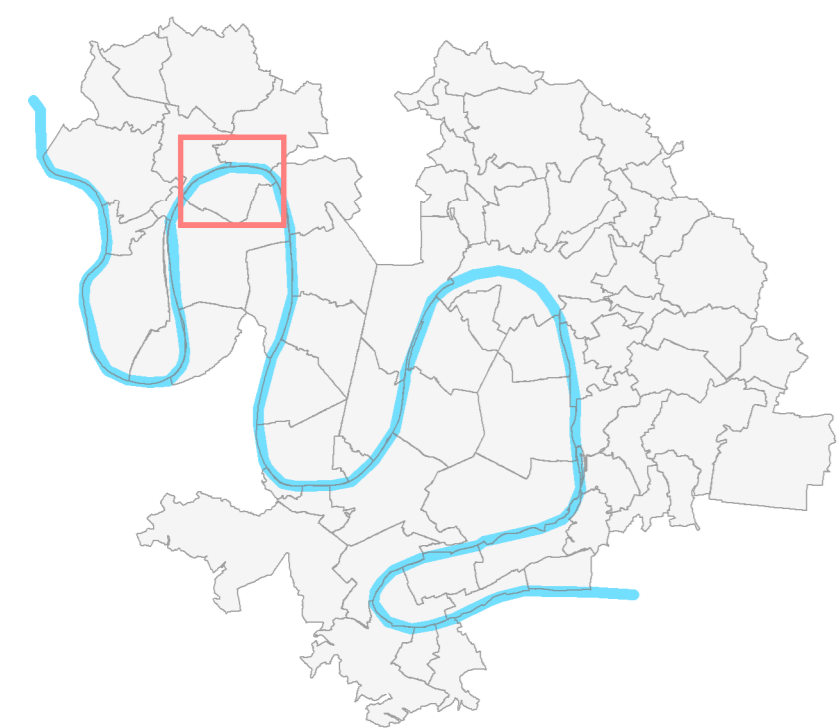
## 4.2 - Règlement graphique

### 4.2.4 - Annexes du règlement graphique

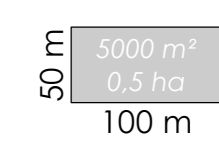
#### 4.2.4.6 - Zones de risques liées aux études spécifiques de débordement de cours d'eau

Approuvé le 13 février 2020




Plan n° 12



Echelle : 1 / 5 000



#### Zones de risques liées aux études spécifiques de débordement de cours d'eau. Communes de Anneville-Ambourville, Berville-sur-Seine et Yville-sur-Seine :

-  Risque de débordement de cours d'eau (hors PPRI)  
: aléa faible
-  Risque de débordement de cours d'eau (hors PPRI)  
: aléa moyen
-  Risque de débordement de cours d'eau (hors PPRI)  
: aléa fort

 Limite communale

