PLAN LOCAL D'URBANISME
Métropole Rouen Normandie

4.2 - Règlement graphique
4.2.4 - Annexes du règlement graphique
4.2.4.4 - Réseau d'eau potable structurant

Approuvé le 13 février 2020

Plan n° 6

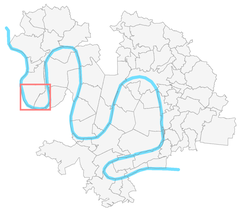

Echelle : 1 / 5 000

N

50 m — 5000 m² — 0.5 ha

100 m

- Réseau d'eau potable structurant
- Bande d'accessibilité standard
- Limite communale

BANDE D'ACCESSIBILITE STANDARD



Exemple : Pour une canalisation d'un diamètre de 700 mm :
La bande d'accessibilité standard est égale à :
((Diam. /2) + 0.40 + 2.60)) x 2 = 6.70 m (soit 3.35m de part et d'autre de l'axe de la canalisation)

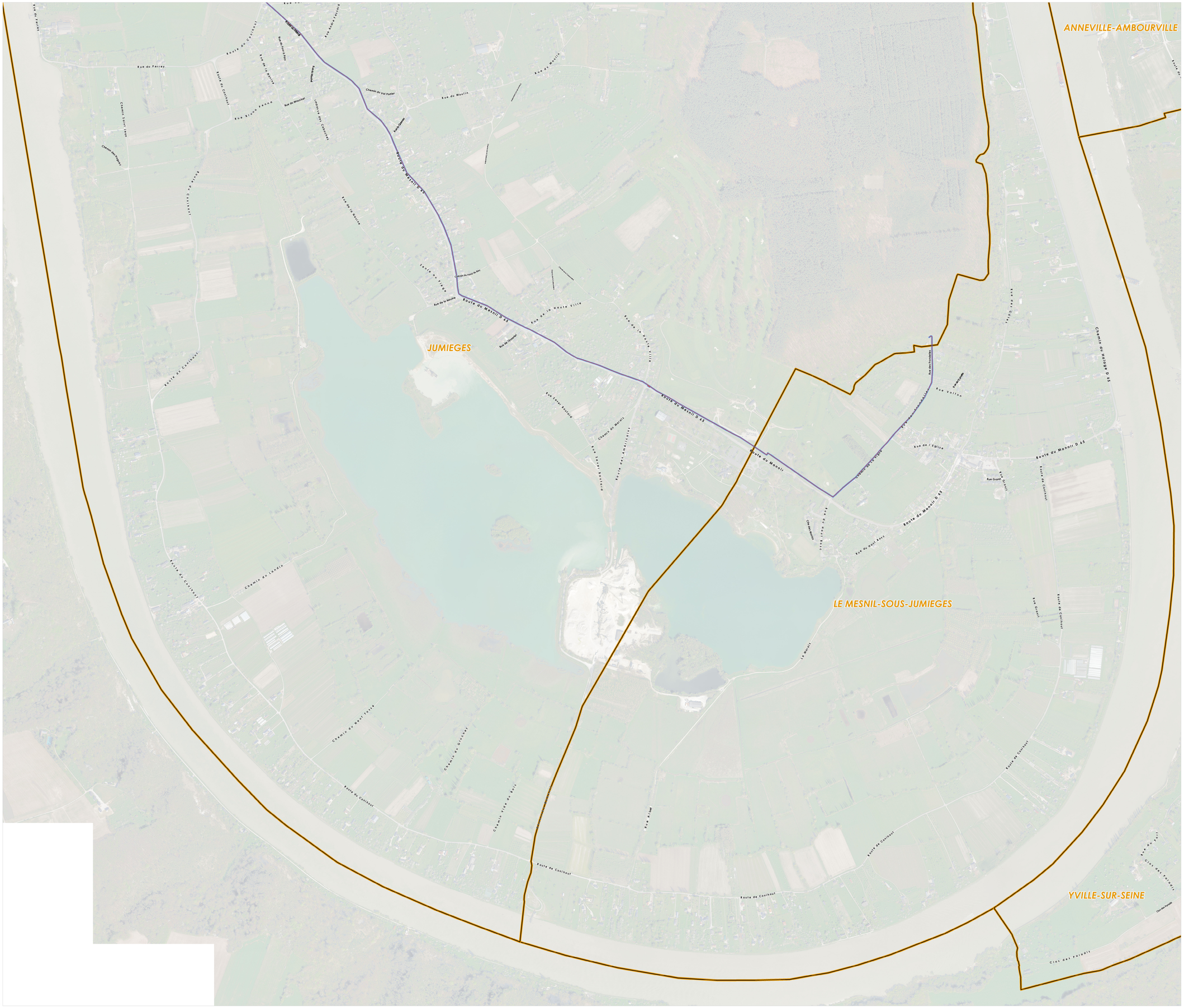

Sources : Métropole Rouen Normandie / Origine Cadastre 2019. ©Droits de l'Etat réservés / © Métropole Rouen Normandie - Orthophotographie 2018