PLAN LOCAL D'URBANISME
Métropole Rouen Normandie

4.2 - Règlement graphique
4.2.4 - Annexes du règlement graphique
4.2.4.4 - Réseau d'eau potable structurant

Approuvé le 13 février 2020

Plan n° 10

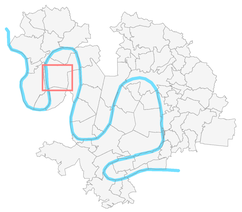

Echelle : 1 / 5 000

N

50 m — 5000 m² — 0.5 ha

100 m

Réseau d'eau potable structurant

Bande d'accessibilité standard

Limite communale



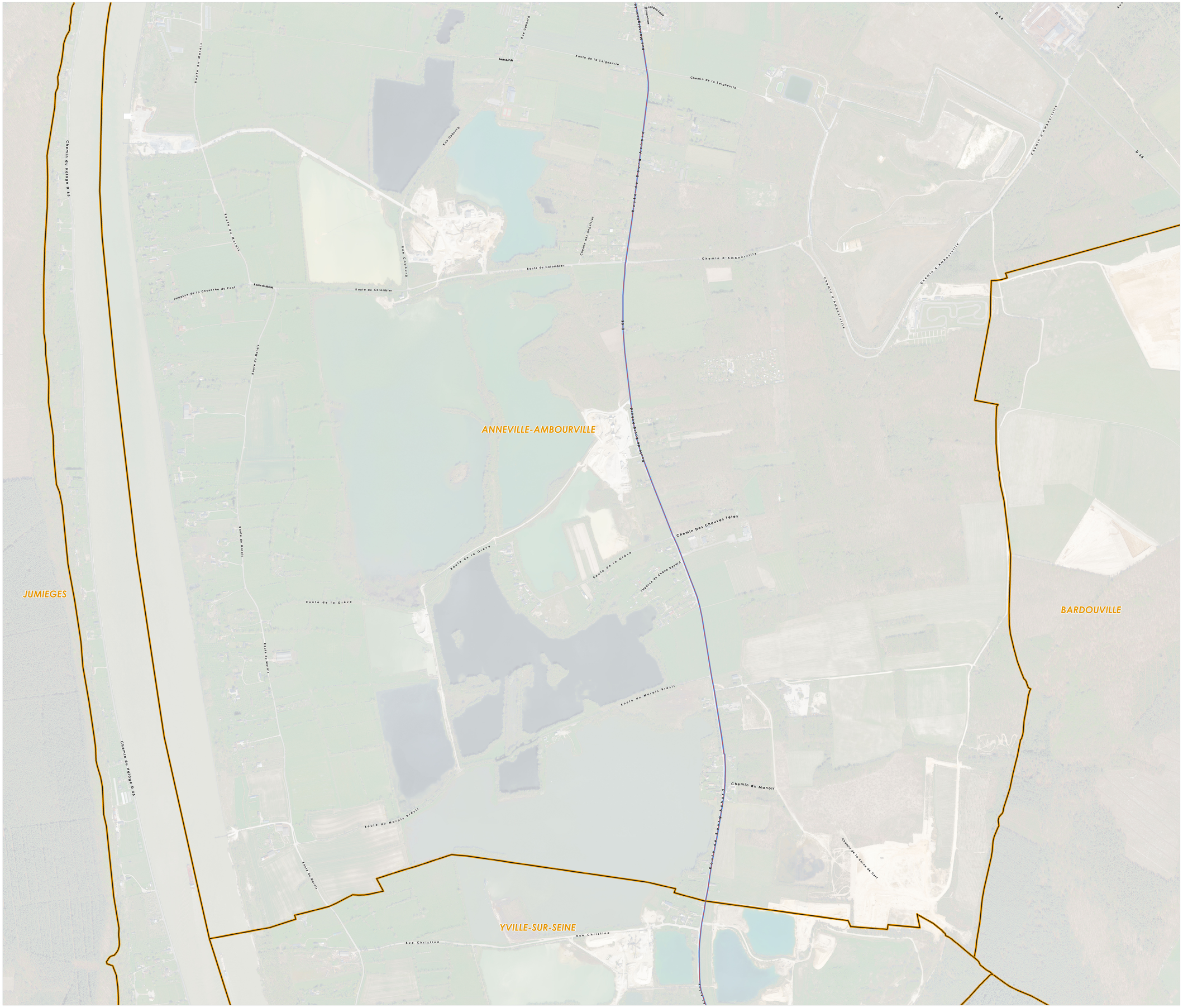

Sources : Métropole Rouen Normandie / Origine Cadastre 2019, ©Droits de l'Etat réservés / © Métropole Rouen Normandie - Orthophotographie 2018