

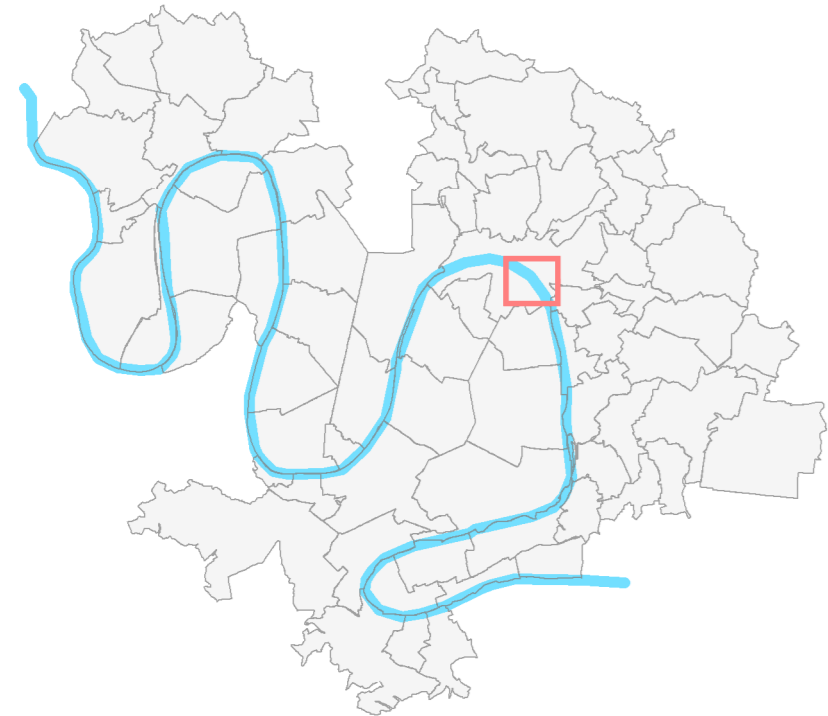


PLAN LOCAL D'URBANISME
Métropole Rouen Normandie


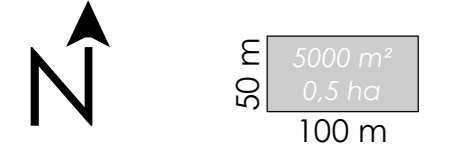
4.2 - Règlement graphique
4.2.4 - Annexes du règlement graphique
4.2.4.3 - Patrimoine bâti

Approuvé le 13 février 2020
Modifié le 12 février 2024

Plan n°41b



Echelle : 1 / 2 500



PATRIMOINE BÂTI

- Élément bâti / protection moyenne
- Élément bâti / protection forte
- Élément bâti avec fiche prescriptive
- Mur
- Mur avec fiche prescriptive
- Ensemble bâti homogène
- Ensemble bâti homogène avec fiche prescriptive
- Limite communale
- Parcelle cadastrale
- Emprise bâti
- PSMV



Source : Métropole Rouen Normandie / Origine : Cadastre 2022 ©2024 de l'Etat