

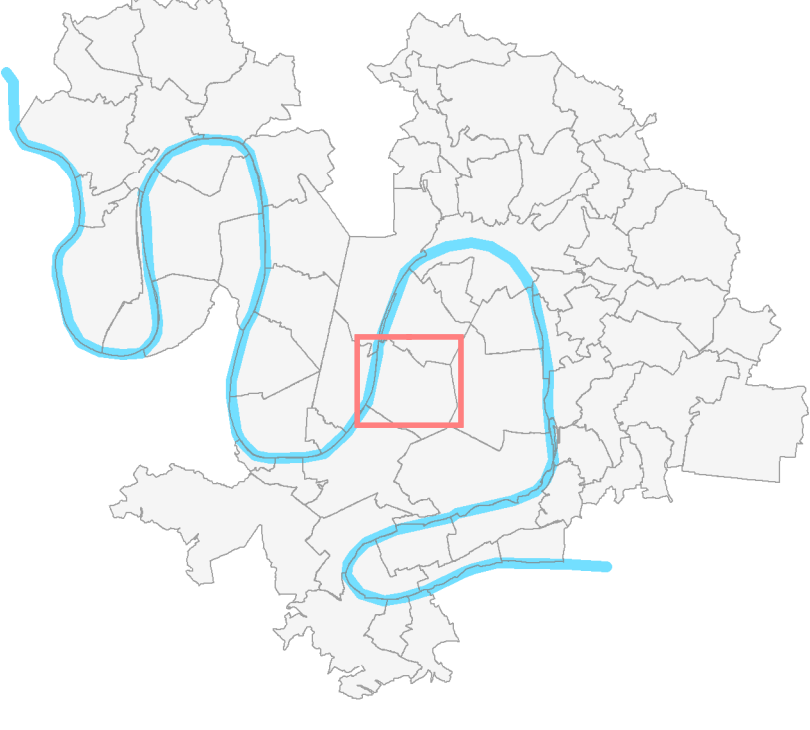


PLAN LOCAL D'URBANISME
Métropole Rouen Normandie


4.2 - Règlement graphique
4.2.4 - Annexes du règlement graphique
4.2.4.3 - Patrimoine bâti

Approuvé le 13 février 2020
Modifié le 12 février 2024

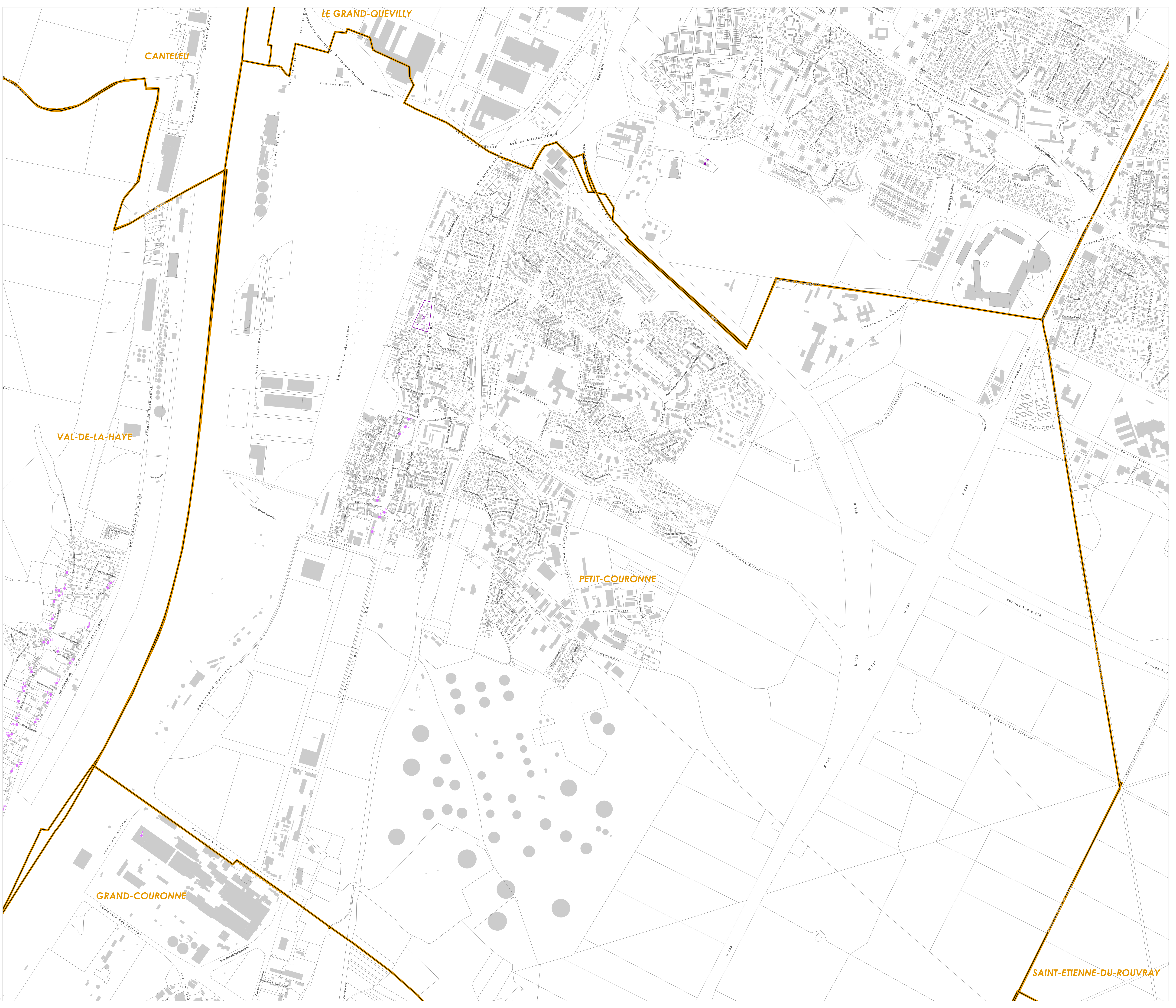
Plan n° 80



Echelle : 1 / 5 000
5000 m
100 m



- PATRIMOINE BÂTI**
- Élément bâti / protection moyenne
 - Élément bâti / protection forte
 - Élément bâti avec fiche prescriptive
 - Mur
 - Mur avec fiche prescriptive
 - Ensemble bâti homogène
 - Ensemble bâti homogène avec fiche prescriptive
 - Limite communale
 - Parcelle cadastrale
 - Emprise bâti
 - PSMV



Source : Métropole Rouen Normandie / Origine Cadastre 2022 © 2024 de l'Etat