

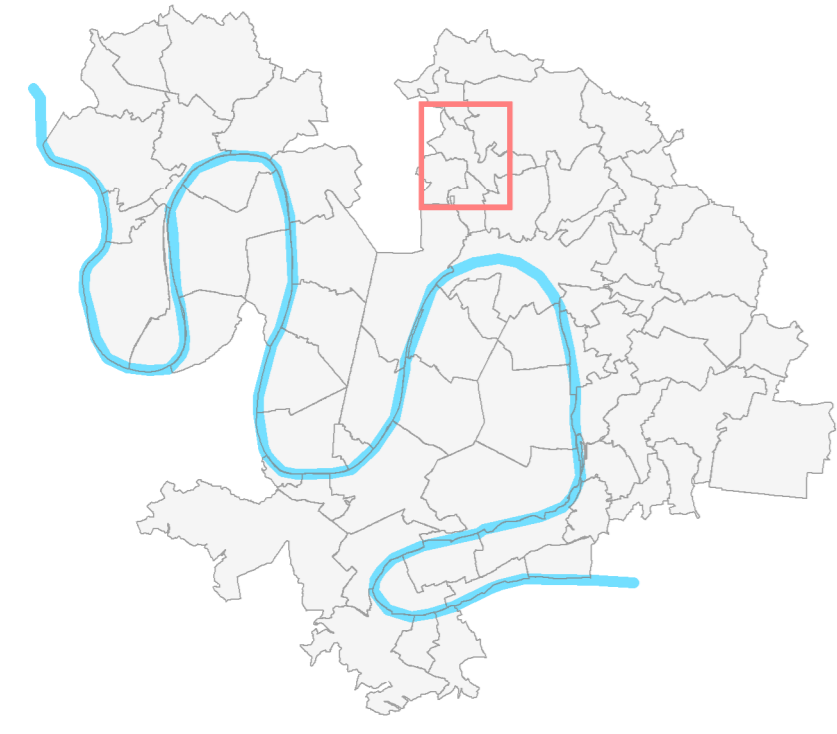


**PLAN LOCAL D'URBANISME**  
Métropole Rouen Normandie


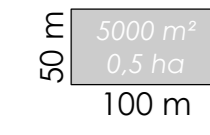
**4.2 - Règlement graphique**  
**4.2.4 - Annexes du règlement graphique**  
**4.2.4.3 - Patrimoine bâti**

Approuvé le 13 février 2020  
Modifié le 12 février 2024

Plan n° 28



Echelle : 1 / 5 000



**PATRIMOINE BÂTI**

- Élément bâti / protection moyenne
- Élément bâti / protection forte
- Élément bâti avec fiche prescriptive
- Mur
- Mur avec fiche prescriptive
- Ensemble bâti homogène
- Ensemble bâti homogène avec fiche prescriptive
- Limite communale
- Parcelle cadastrale
- Emprise bâti
- PSMV

