

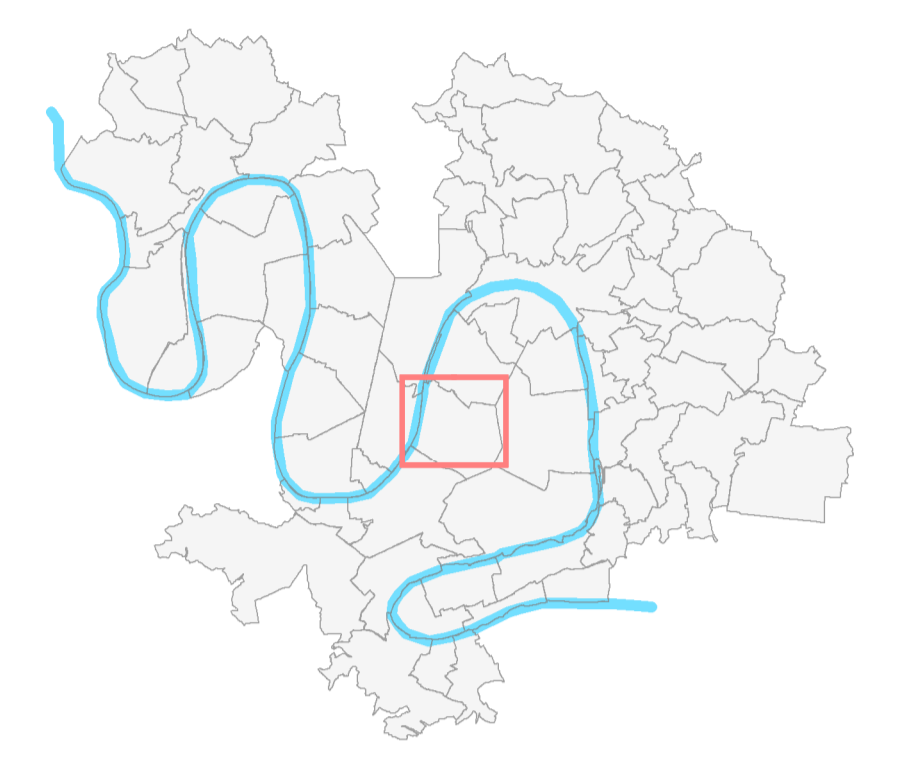


PLAN LOCAL D'URBANISME
Métropole Rouen Normandie


4.2 - Règlement graphique
4.2.3 - Planche 3 : Plan des risques

Approuvé le 13 février 2020
Modifié le 25 septembre 2023

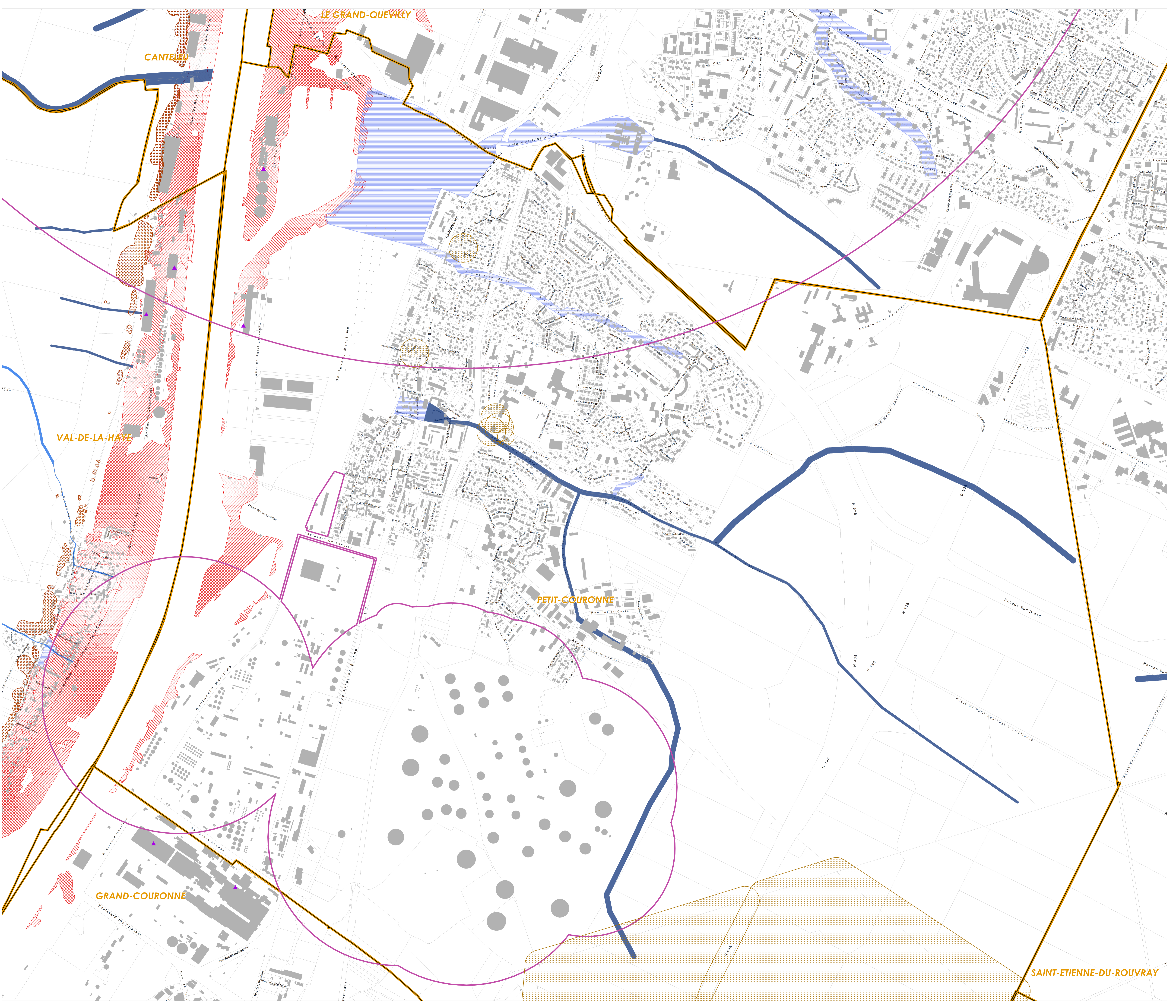
Plan n° 80



Echelle : 1 / 5 000
0 5000 m
0 100 m



- RISQUES NATURELS**
- Plan d'exposition aux risques (PER)**
 - Limite de PER
 - Plan de prévention des risques inondation (PPRI)**
 - PPRI approuvé
 - Risque ruissellement (hors PPRI)**
 - Aléa faible
 - Aléa moyen
 - Aléa fort
 - Risque débordement de cours d'eau (hors PPRI)**
 - Aléa faible
 - Aléa moyen
 - Aléa fort
 - Etude spécifique Cf. Annexes règlement graphique 4.2.4.6
 - Zone de vigilance (hors PPRI)**
 - Zone de vigilance
 - Remontée de Seine**
 - Remontée de Seine
 - Risque faïence**
 - Etude spécifique Cf. Annexes règlement graphique 4.2.4.5
 - Zone de risque
 - Risque cavité**
 - Zone de risque cavité souterraine
- RISQUES TECHNOLOGIQUES**
- Plan de prévention des risques technologiques (PPRT)**
 - PPRT approuvé
 - Installation classée protection de l'environnement (ICPE) ayant des zones d'effet hors de leur limite de propriété**
 - ICPE ayant des zones d'effet hors de leur limite de propriété
- Autres symboles :**
- Limite communale
 - PSMV
 - Emprise bâtie
 - Parcelle cadastrale



Source: Métropole Rouen Normandie / Origine Cadastre 2022, IGN de l'Etat