

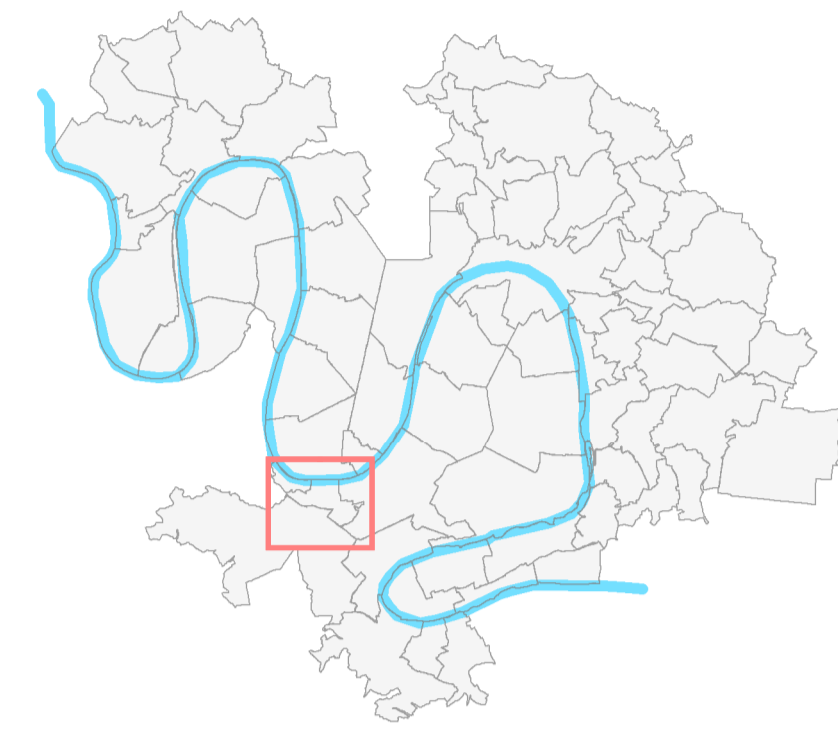


**PLAN LOCAL D'URBANISME**  
Métropole Rouen Normandie


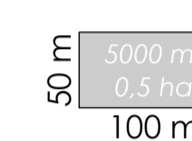
**4.2 - Règlement graphique**  
**4.2.3 - Planche 3 : Plan des risques**

Approuvé le 13 février 2020  
Modifié le 25 septembre 2023

Plan n° 75



Echelle : 1 / 5 000



**RISQUES NATURELS**

**Plan d'exposition aux risques (PER)**



**Plan de prévention des risques inondation (PPRI)**



**Risque ruissellement (hors PPRI)**



**Risque débordement de cours d'eau (hors PPRI)**



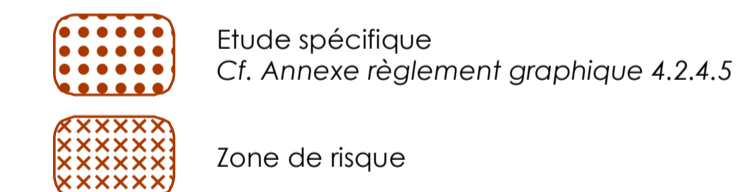
**Zone de vigilance (hors PPRI)**



**Remontée de Seine**



**Risque faune**



**Risque cavité**



**RISQUES TECHNOLOGIQUES**

**Plan de prévention des risques technologiques (PPRT)**



**Installation classée protection de l'environnement (ICPE) ayant des zones d'effet hors de leur limite de propriété**



**Limite communale**



**PSMV**



**Emprise bâtie**



**Parcelle cadastrale**

