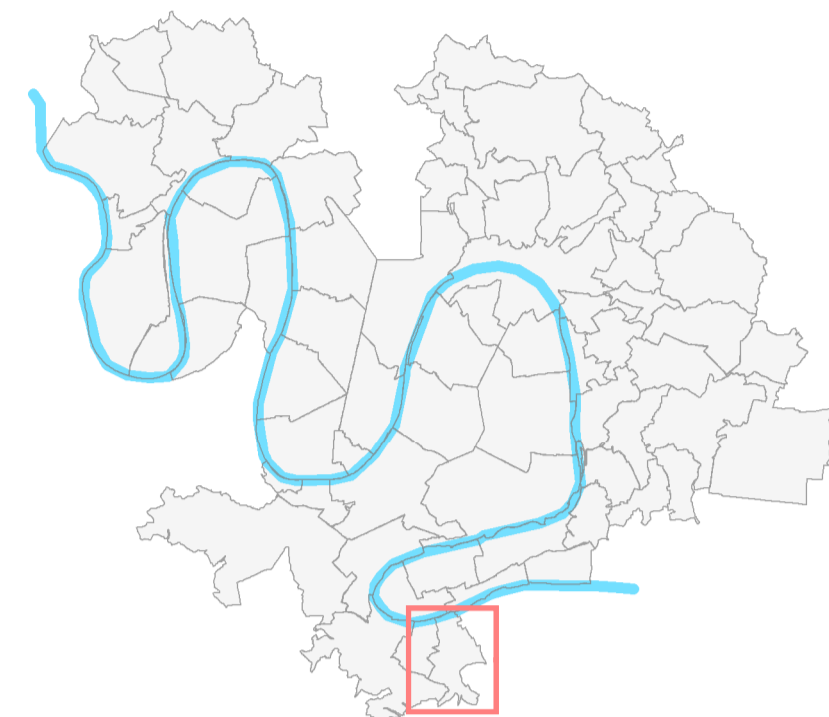





## 4.2 - Règlement graphique 4.2.3 - Planche 3 : Plan des risques

Approuvé le 13 février 2020  
Modifié le 25 septembre 2023

Plan n° 66



Echelle : 1 / 5 000



### RISQUES NATURELS

#### Plan d'exposition aux risques (PER)




#### Plan de prévention des risques inondation (PPRI)



#### Risque ruissellement (hors PPRI)



#### Risque débordement de cours d'eau (hors PPRI)



Etude spécifique  
Cf. Annexes règlement graphique 4.2.4.6

#### Zone de vigilance (hors PPRI)



#### Remontée de Seine



#### Risque faïence

Etude spécifique  
Cf. Annexe règlement graphique 4.2.4.5



#### Risque cavité

Zone de risque cavité souterraine



### RISQUES TECHNOLOGIQUES

#### Plan de prévention des risques technologiques (PPRT)



#### Installation classée protection de l'environnement (ICPE) ayant des zones d'effet hors de leur limite de propriété

▲ ICPE ayant des zones d'effet hors de leur limite de propriété

Limite communale

