

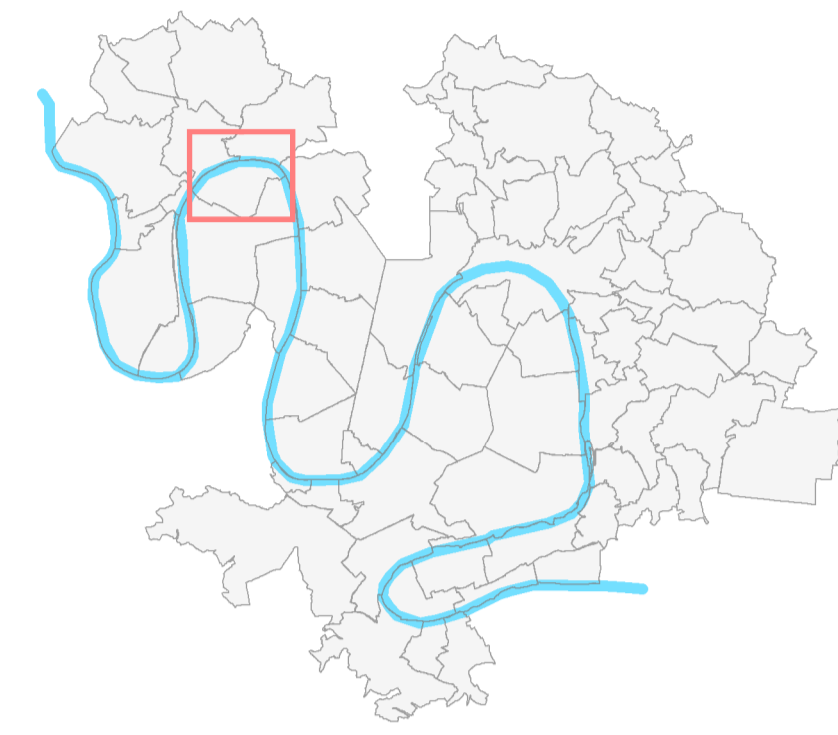


PLAN LOCAL D'URBANISME
Métropole Rouen Normandie


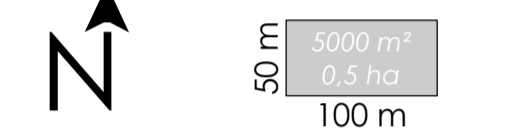
4.2 - Règlement graphique
4.2.3 - Planche 3 : Plan des risques

Approuvé le 13 février 2020
Modifié le 25 septembre 2023

Plan n° 12



Echelle : 1 / 5 000



RISQUES NATURELS

Plan d'exposition aux risques (PER)



Plan de prévention des risques inondation (PPRI)



Risque ruissellement (hors PPRI)

- Aléa faible
- Aléa moyen
- Aléa fort

Risque débordement de cours d'eau (hors PPRI)

- Aléa faible
- Aléa moyen
- Aléa fort
- Etude spécifique
Cf. Annexes règlement graphique 4.2.4.6

Zone de vigilance (hors PPRI)



Remontée de Seine



Risque faïence

- Etude spécifique
Cf. Annexes règlement graphique 4.2.4.5
- Zone de risque

Risque cavité



RISQUES TECHNOLOGIQUES

Plan de prévention des risques technologiques (PPRT)



Installation classée protection de l'environnement (ICPE)

ayant des zones d'effet hors de leur limite de propriété




Limite communale



PSMV



Emprise bâtie



Parcelle cadastrale

