

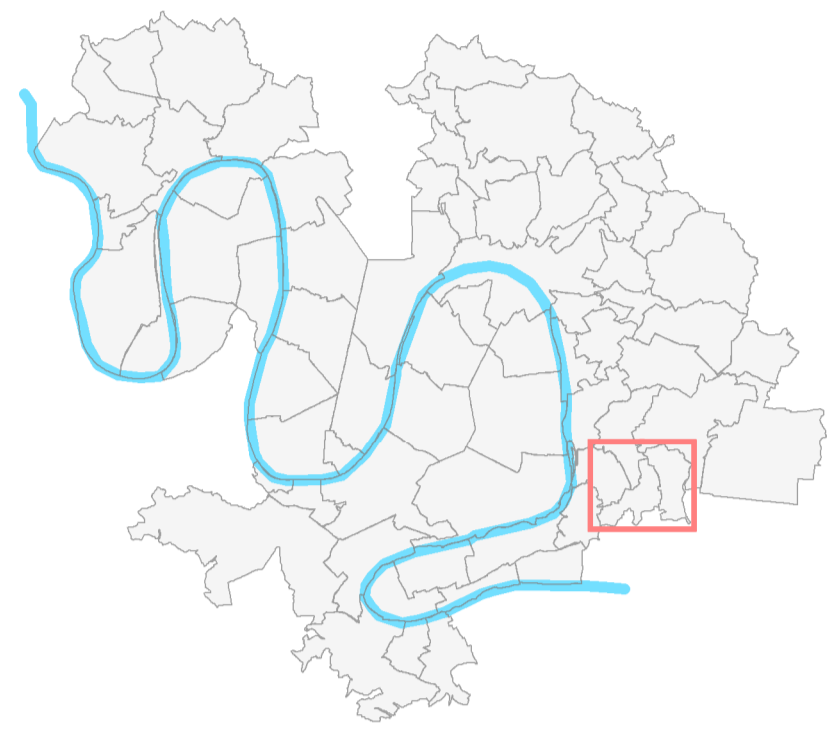


PLAN LOCAL D'URBANISME
Métropole Rouen Normandie

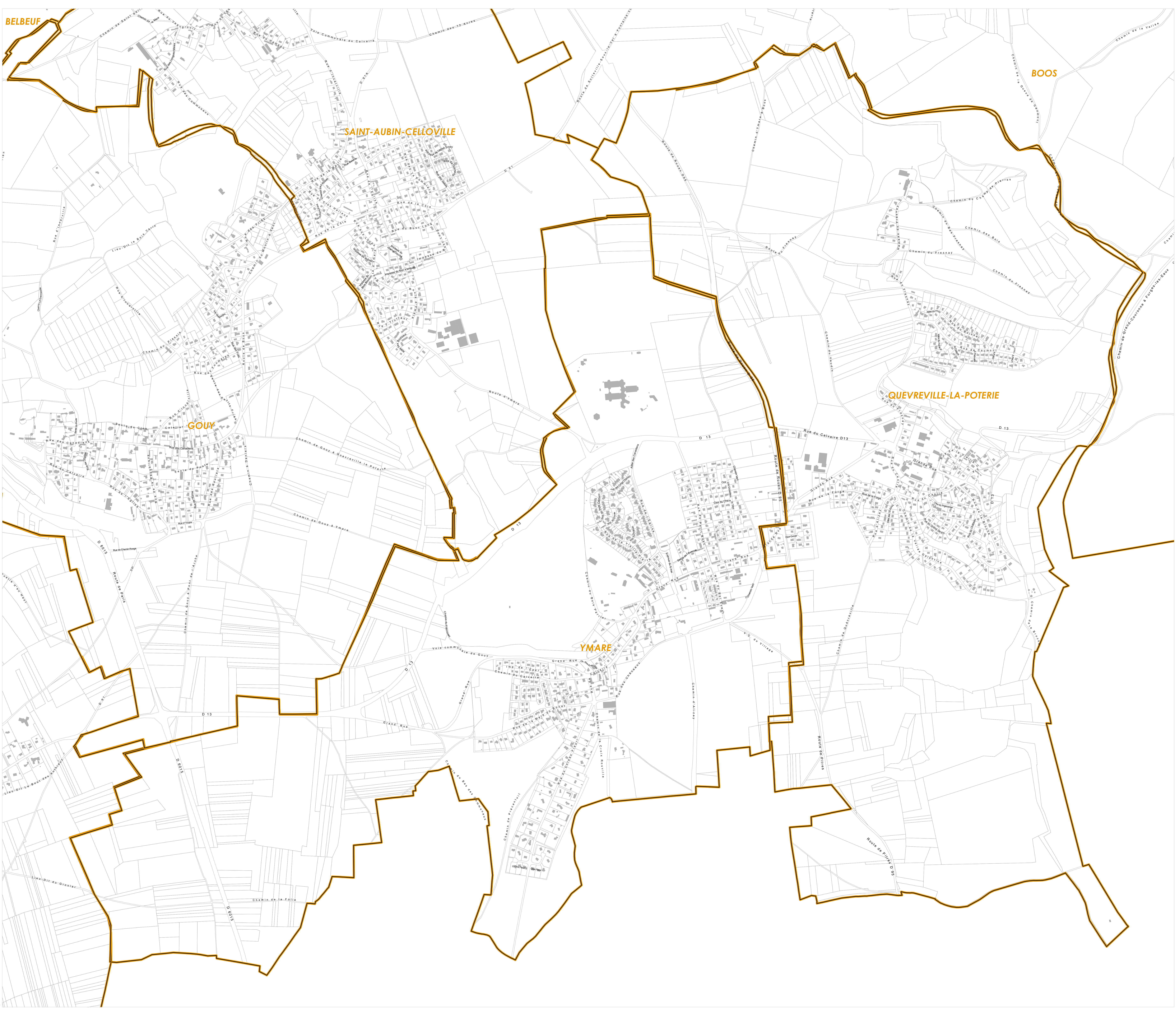
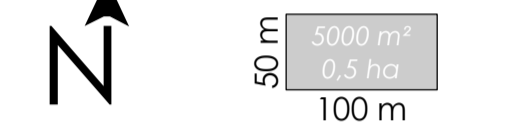
4.2 - Règlement graphique
4.2.2 - Planche 2 : Plan de la morphologie urbaine

Approuvé le 13 février 2020
Modifié le 12 février 2024

Plan n° 60



Echelle : 1 / 5 000



IMPLANTATION DES CONSTRUCTIONS

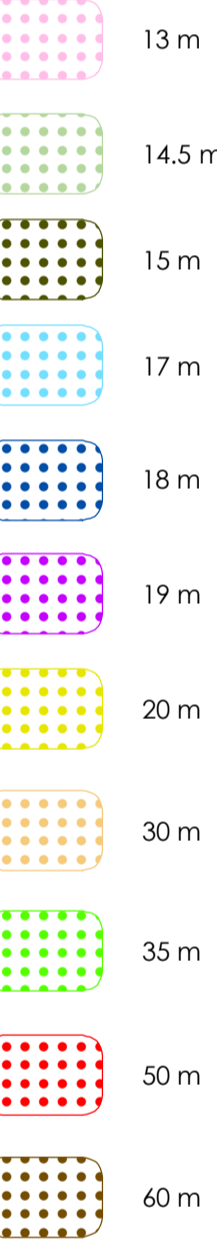
Cf. Annexe règlement graphique 4.2.4.8

••••• Ligne de recul minimal d'implantation

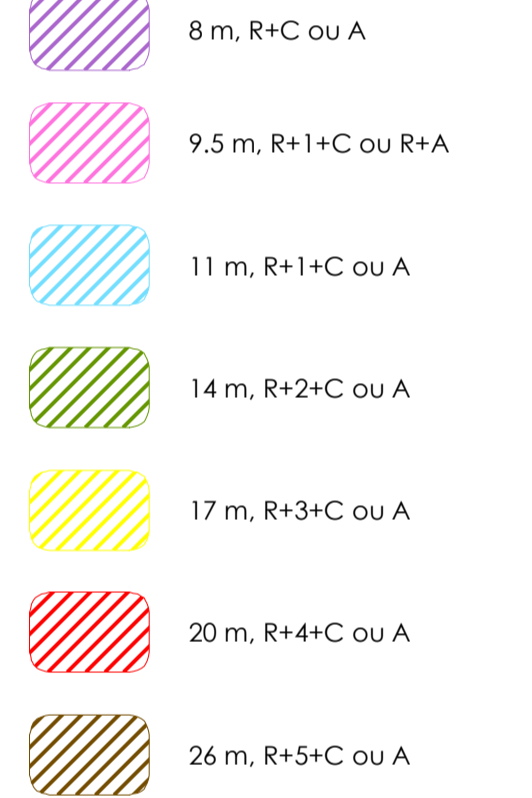
••••• Ligne d'implantation

HAUTEUR

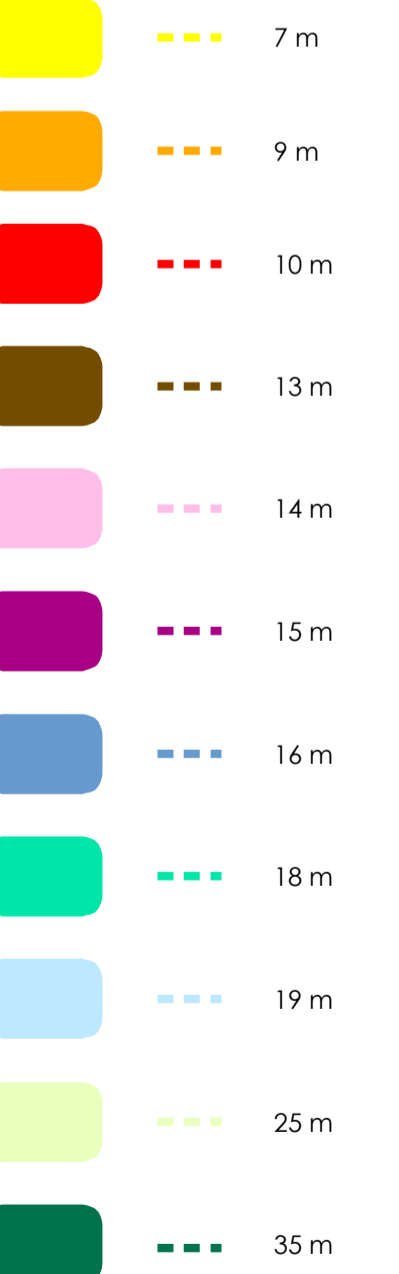
Hauteur maximale :



Hauteur maximale et nombre de niveaux :



Hauteur à l'égout ou à l'acrotère :

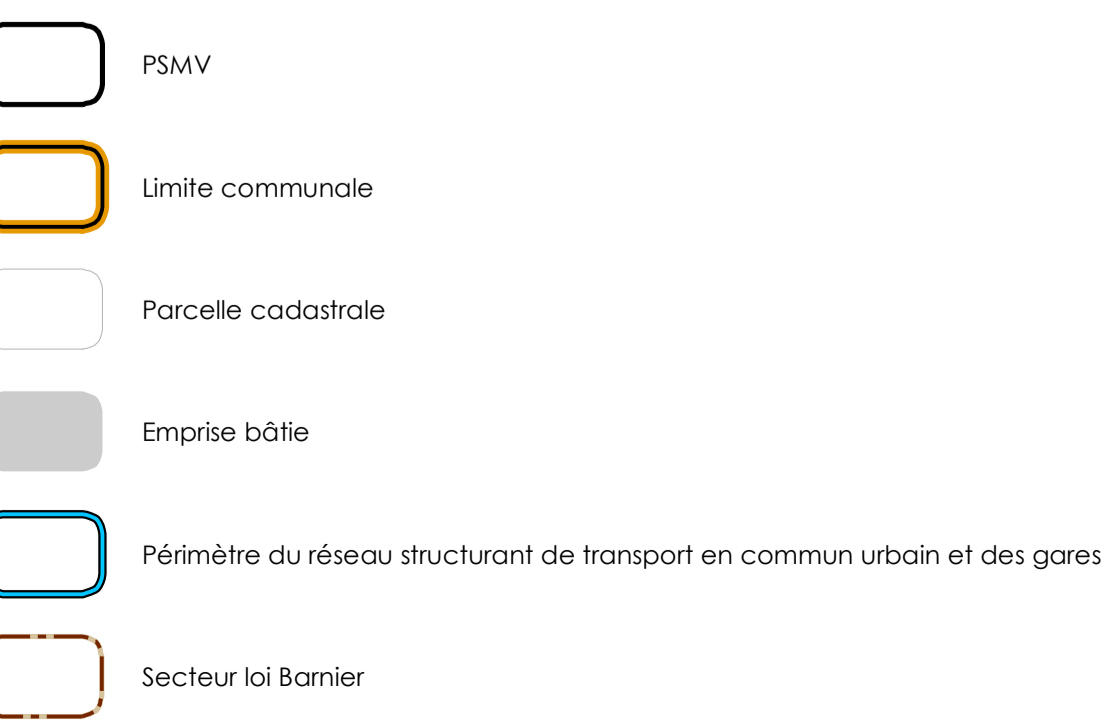


Hauteur minimale et maximale à l'égout ou à l'acrotère :



Hauteur au bâti environnant :

Hauteur au bâti environnant



Source : Métropole Rouen Normandie / Origine Cadastre 2022 © IGN et Bâtiment