

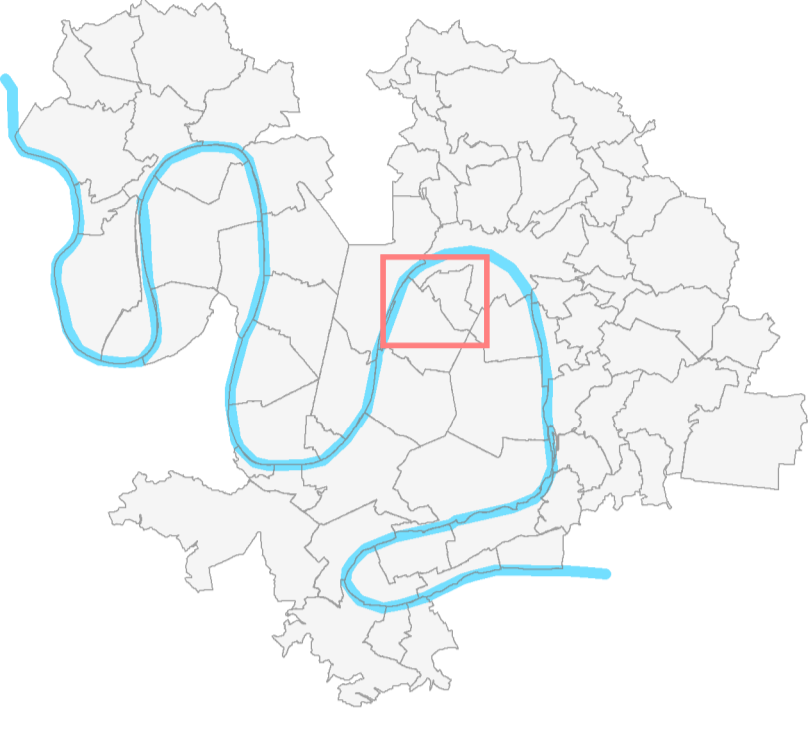


**PLAN LOCAL D'URBANISME**  
Métropole Rouen Normandie


**4.2 - Règlement graphique**  
**4.2.1 - Planche 1 : Plan de zonage**

Approuvé le 13 février 2020  
Modifié le 15 avril 2024

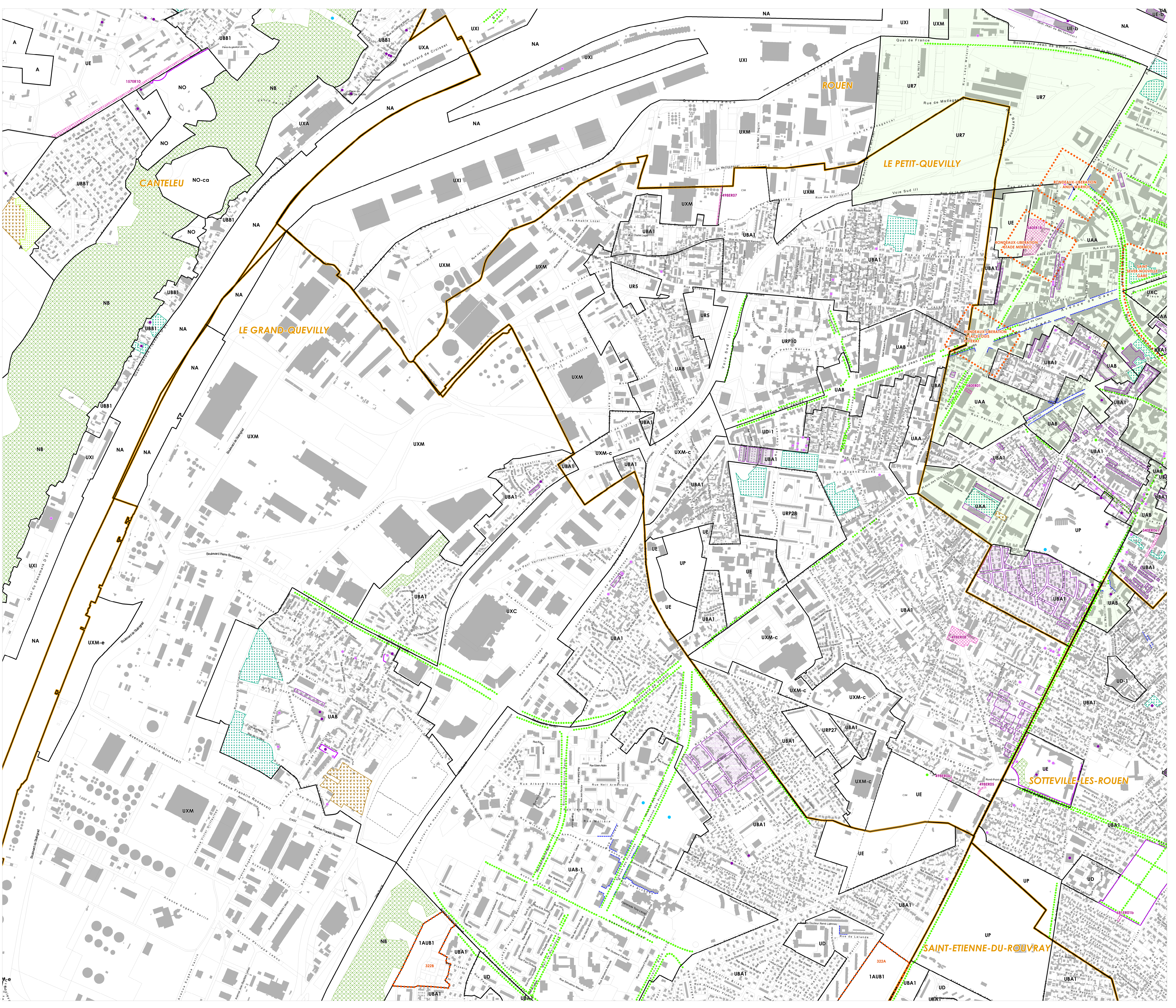
Plan n° 82



Echelle : 1 / 5 000



- Limite de zone
- INTENTION DE PROJET**
- Périmètre et référence de secteur d'orientation d'aménagement et de programmation (OAP)
- Périmètre de OAP de secteur d'aménagement
- Emplacement réservé  
Cf. Annexe règlement graphique 4.2.4.1
- Périmètre en attente de projet
- Principe de liaison viarie
- LINEAIRE COMMERCIAL**
- Linéaire commercial
- CHANGEMENT DE DESTINATION DES BÂTIMENTS AGRICOLES**
- Bâtiment agricole
- COMPOSANTES DE LA TRAME VERTE ET BLEUE**
- Mare
- Arbre remarquable
- Alignement d'arbres
- Holo
- Espace boisé Classé (EBC)
- Jardin familial et partagé
- Parc/coeur d'îlot/courbe verte
- Espace paysager
- Verger
- Corridor écologique à restaurer
- Secteur de biotope
- Cours d'eau
- PATRIMOINE BÂTI**  
Cf. Annexes règlement graphique 4.2.4.3 et règlement écrit 4.1.2.1
- Élément bâti :**
- Élément bâti / protection moyenne
- Élément bâti / protection forte
- Élément bâti avec fiche prescriptive
- Mur :**
- Mur
- Mur avec fiche prescriptive
- Ensemble bâti homogène :**
- Ensemble bâti homogène
- Ensemble bâti homogène avec fiche prescriptive
- Cimetière
- Limite communale
- Parcelle cadastrale
- Emprise bâtie



Source: Métropole Rouen Normandie / Origine: Cadastre 2013, IGN et IGN-SDIS