

4.1.2 ANNEXE DU REGLEMENT

plu

APPROUVÉ LE 13 FEVRIER 2020

MODIFIÉ LE 12 FÉVRIER 2024

4.1.2.1 Fiches patrimoine bâti

Commune de Rouen



INDEX DES FICHES SUR LE PATRIMOINE BÂTI

Rouen..... p1012

Identification



Source : Métropole Rouen Normandie

Adresse

117 route du Havre

Parcelle Cadastre

KO0090

Niveau de protection indiqué au plan de zonage

Élément bâti bénéficiant d'une protection forte

Description

Maison individuelle
Maison

Début XIXe

Identification



Source : Métropole Rouen Normandie

Adresse

Boulevard Emile-Duchemin

Parcelle Cadastre

KS0018

Niveau de protection indiqué au plan de zonage

Élément bâti bénéficiant d'une protection moyenne

Description

Patrimoine lié à une activité artisanale ou industrielle
Chai à vin

1950

Identification



Source : Métropole Rouen Normandie

Adresse

1 rue de Bapeaume / 27 rue des Noces

Parcelle Cadastre

NK0317

Niveau de protection indiqué au plan de zonage

Élément bâti bénéficiant d'une protection moyenne

Description

Maison individuelle
Maison

Début XXe

Identification



Source : Métropole Rouen Normandie

Adresse

Boulevard Jean-Jaurès / Rue Binet

Parcelle Cadastre

NK0240

Niveau de protection indiqué au plan de zonage

Élément bâti bénéficiant d'une protection forte

Description

Edifice religieux
Église du Sacré-Cœur

Fin XIXe

Identification



Source : Google Street View

Adresse

4 rue Netien

Parcelle Cadastre

KT0030

Niveau de protection indiqué au plan de zonage

Élément bâti bénéficiant d'une protection forte

Description

Patrimoine lié à une activité artisanale ou industrielle
Ancienne centrale d'électricité

1902

Identification



Source : Google Street View

Adresse

Boulevard Ferdinand-de-Lesseps

Parcelle Cadastre

KT0033

Niveau de protection indiqué au plan de zonage

Élément bâti bénéficiant d'une protection moyenne

Description

Patrimoine lié à une activité artisanale ou industrielle
Docks-entrepôts

1957

Bâtiment transformé en centre commercial

Identification



Source : Métropole Rouen Normandie

Adresse

145 à 147 rue de Constantine

Parcelle Cadastre

KW0061

Niveau de protection indiqué au plan de zonage

Élément bâti bénéficiant d'une protection moyenne

Description

Maison individuelle
Maison de ville

Vers 1900

Identification



Source : Google Street View

Adresse

148 rue de Constantine

Parcelle Cadastre

KW0087

Niveau de protection indiqué au plan de zonage

Élément bâti bénéficiant d'une protection moyenne

Description

Maison individuelle
Maison

Vers 1900

Identification



Source : Métropole Rouen Normandie

Adresse

127 à 129 rue de Constantine

Parcelle Cadastre

KW0072

Niveau de protection indiqué au plan de zonage

Élément bâti bénéficiant d'une protection moyenne

Description

Maison individuelle
Maison de ville

Vers 1900

Identification



Source : Métropole Rouen Normandie

Adresse

25 rue Saint Filleul

Parcelle Cadastre

KW0294

Niveau de protection indiqué au plan de zonage

Élément bâti bénéficiant d'une protection forte

Description

Élément d'architecture singulier
Manoir de la Mothe

XVIe - XIXe
Élément d'architecture
et architecture
singuliers

Identification



Source : Métropole Rouen Normandie

Adresse

171 rue du Renard

Parcelle Cadastre

AM0450

Niveau de protection indiqué au plan de zonage

Élément bâti bénéficiant d'une protection moyenne

Description

Maison individuelle
Maison

Vers 1900

Identification



Source : Métropole Rouen Normandie

Adresse

21 rue François-Lamy

Parcelle Cadastre

KX0086

Niveau de protection indiqué au plan de zonage

Élément bâti bénéficiant d'une protection moyenne

Description

Maison individuelle
Maison

Vers 1920

Identification



Source : Métropole Rouen Normandie

Adresse

167 rue du Renard

Parcelle Cadastre

AM0453

Niveau de protection indiqué au plan de zonage

Élément bâti bénéficiant d'une protection moyenne

Description

Maison individuelle
Maison

Fin XIXe

Identification



Source : Google Street View

Adresse

113 rue Thomas-Dubosc

Parcelle Cadastre

AM0061

Niveau de protection indiqué au plan de zonage

Élément bâti bénéficiant d'une protection moyenne

Description

Maison individuelle
Maison

Vers 1930

Identification



Source : Métropole Rouen Normandie

Adresse

8 rue François-Lamy

Parcelle Cadastre

KX0100

Niveau de protection indiqué au plan de zonage

Élément bâti bénéficiant d'une protection forte

Description

Maison individuelle
Maison

2ème moitié XIXe

Identification



Source : Métropole Rouen Normandie

Adresse

102 à 104 rue Thomas Dubosc

Parcelle Cadastre

AM0047 ; AM0048

Niveau de protection indiqué au plan de zonage

Élément bâti bénéficiant d'une protection moyenne

Description

Maison individuelle
Maison

Vers 1930

Identification



Source : Métropole Rouen Normandie

Adresse

27 rue de Constantine

Parcelle Cadastre

KX0221

Niveau de protection indiqué au plan de zonage

Élément bâti bénéficiant d'une protection moyenne

Description

Maison individuelle
Maison

Fin XIXe

Identification



Source : Métropole Rouen Normandie

Adresse

74 rue Chasselièvre

Parcelle Cadastre

AM0136

Niveau de protection indiqué au plan de zonage

Élément bâti bénéficiant d'une protection moyenne

Description

Maison individuelle
Maison

Vers 1900

Identification



Source : Métropole Rouen Normandie

Adresse

90 à 92 rue Thomas-Dubosc

Parcelle Cadastre

AM0412 ; AM0034

Niveau de protection indiqué au plan de zonage


Élément bâti bénéficiant d'une protection moyenne

Description

Maison individuelle
Maison

Vers 1930

Identification



Source : Commune

Adresse

9 rue Dumont-D'Urville

Parcelle Cadastre

KX0241 ; KX0242

Niveau de protection indiqué au plan de zonage

Élément bâti bénéficiant d'une protection forte

Description

Maison individuelle
Maison

Vers 1900

La maison datant du Xième siècle située sur la parcelle KX241 est accompagnée sur la parcelle KX 242 d'un annexe-atelier du même style et qui présente un intérêt architectural important par ses modénatures à l'étage, ponctuées de briques en débord. L'ensemble vient constituer une cour dont le caractère original anime la rue

Identification



Source : Métropole Rouen Normandie

Adresse

61 rue du Pré-de-la-Bataille

Parcelle Cadastre

KX0211

Niveau de protection indiqué au plan de zonage

Élément bâti bénéficiant d'une protection forte

Description

Hôtel particulier
Hôtel

Milieu XIXe

Identification



Source : Métropole Rouen Normandie

Adresse

13 rue Dumont-D'Urville

Parcelle Cadastre

KX0239

Niveau de protection indiqué au plan de zonage

Élément bâti bénéficiant d'une protection moyenne

Description

Maison individuelle
Maison

Début XXe

Identification

 <p>Source : Métropole Rouen Normandie</p>	<p>Adresse 13 rue de Constantine</p>
	<p>Parcelle Cadastre KX0237</p>

Niveau de protection indiqué au plan de zonage

Élément bâti bénéficiant d'une protection moyenne

Description

Maison individuelle Vers 1900
Maison

Identification

 <p>Source : Métropole Rouen Normandie</p>	<p>Adresse 10 à 12 rue de Constantine</p>
	<p>Parcelle Cadastre KZ0091</p>

Niveau de protection indiqué au plan de zonage

Élément bâti bénéficiant d'une protection moyenne

Description

Maison individuelle Début XIXe
Maison de ville

Identification



Source : Métropole Rouen Normandie

Adresse

101 rue du Renard

Parcelle Cadastre

AS0140

Niveau de protection indiqué au plan de zonage

Élément bâti bénéficiant d'une protection moyenne

Description

Hôtel particulier
Hôtel

XVIIIe

Identification



Source : Métropole Rouen Normandie

Adresse

52 quai Gaston-Boulet

Parcelle Cadastre

KY0158

Niveau de protection indiqué au plan de zonage

Élément bâti bénéficiant d'une protection forte

Description

Hôtel particulier
Hôtel

Fin XVIIIe

Identification



Source : Métropole Rouen Normandie

Adresse

97 rue du Renard

Parcelle Cadastre

AS0192

Niveau de protection indiqué au plan de zonage

Élément bâti bénéficiant d'une protection forte

Description

Maison individuelle
Maison

Vers 1900

Identification



Source : Métropole Rouen Normandie

Adresse

52 rue Chasselièvre

Parcelle Cadastre

AT0138

Niveau de protection indiqué au plan de zonage

Élément bâti bénéficiant d'une protection moyenne

Description

Maison individuelle
Maison

Milieu XIXe

Identification



Source : Métropole Rouen Normandie

Adresse

41 rue Thomas-Dubosc

Parcelle Cadastre

AT0144

Niveau de protection indiqué au plan de zonage

Élément bâti bénéficiant d'une protection moyenne

Description

Maison individuelle
Maison

Vers 1930

Identification



Source : Métropole Rouen Normandie

Adresse

52 rue Thomas-Dubosc

Parcelle Cadastre

AT0183

Niveau de protection indiqué au plan de zonage

Élément bâti bénéficiant d'une protection forte

Description

Maison individuelle
Maison

Vers 1900

Identification



Source : Métropole Rouen Normandie

Adresse

24 quai Gaston-Boulet

Parcelle Cadastre

LB0128

Niveau de protection indiqué au plan de zonage

Élément bâti bénéficiant d'une protection forte

Description

Patrimoine lié à une activité artisanale ou industrielle
Bureaux et entrepôts de l'office de navigation

1914

Identification



Source : Métropole Rouen Normandie

Adresse

62 rue Stanislas-Girardin

Parcelle Cadastre

AR0105

Niveau de protection indiqué au plan de zonage

Élément bâti bénéficiant d'une protection moyenne

Description

Maison individuelle
Maison

1867

Identification



Source : Métropole Rouen Normandie

Adresse

4 rue des Forgettes

Parcelle Cadastre

AS0120

Niveau de protection indiqué au plan de zonage

Élément bâti bénéficiant d'une protection forte

Description

Hôtel particulier
Hôtel

1840

Identification



Source : Métropole Rouen Normandie

Adresse

18 à 22 quai Gaston-Boulet

Parcelle Cadastre

LB0069

Niveau de protection indiqué au plan de zonage

Élément bâti bénéficiant d'une protection forte

Description

Patrimoine lié à une activité artisanale ou industrielle
Bureaux et entrepôts de la compagnie charbonnière

1919

Identification



Source : Métropole Rouen Normandie

Adresse

34b rue Le-Nostre

Parcelle Cadastre

LA0002

Niveau de protection indiqué au plan de zonage

Élément bâti bénéficiant d'une protection moyenne

Description

Maison individuelle
Maison

Vers 1900

Identification



Source : Métropole Rouen Normandie

Adresse

3 rue de Buffon

Parcelle Cadastre

LB0125

Niveau de protection indiqué au plan de zonage

Élément bâti bénéficiant d'une protection forte

Description

Hôtel particulier
Hôtel

2ème moitié XIXe

Identification



Source : Métropole Rouen Normandie

Adresse

11 rue Louis-Dubreuil

Parcelle Cadastre

LB0055

Niveau de protection indiqué au plan de zonage

Élément bâti bénéficiant d'une protection forte

Description

Edifice religieux
Maison

1913

Identification



Source : Métropole Rouen Normandie

Adresse

Rue du Contrat Social

Parcelle Cadastre

KY0169

Niveau de protection indiqué au plan de zonage

Élément bâti bénéficiant d'une protection moyenne

Description

Edifice religieux
Chapelle du couvent des sœurs de la Miséricorde (Abside et transept)

1843

Identification



Source : Métropole Rouen Normandie

Adresse

27 rue Le Nostre

Parcelle Cadastre

LB0040

Niveau de protection indiqué au plan de zonage

Élément bâti bénéficiant d'une protection moyenne

Description

Hôtel particulier
Hôtel

Milieu XIXe

Identification



Source : Métropole Rouen Normandie

Adresse

14 quai Gaston-Boulet

Parcelle Cadastre

LB0070

Niveau de protection indiqué au plan de zonage

Élément bâti bénéficiant d'une protection forte

Description

Hôtel particulier
Hôtel

Milieu XIXe

Identification



Source : Google Street View

Adresse

11 rue Duguay-Trouin

Parcelle Cadastre

LB0118

Niveau de protection indiqué au plan de zonage

Élément bâti bénéficiant d'une protection moyenne

Description

Immeuble collectif non contemporain
Immeuble Collectif

2ème moitié XIXe

Identification



Source : Google Street View

Adresse

25 rue Le-Nostre / 36 rue Georges
d'Amboise

Parcelle Cadastre

LB0041

Niveau de protection indiqué au plan de zonage

Élément bâti bénéficiant d'une protection moyenne

Description

Hôtel particulier
Hôtel

Milieu XIXe

Identification



Source : Métropole Rouen Normandie

Adresse

31 rue du Contrat-Social / 26 rue Lecat

Parcelle Cadastre

LA0012

Niveau de protection indiqué au plan de zonage

Élément bâti bénéficiant d'une protection moyenne

Description

Maison individuelle
Maison de ville

Fin XVIIIe

Identification



Source : Métropole Rouen Normandie

Adresse

59 à 61 rue Georges-d'Amboise (20 rue Lecat)

Parcelle Cadastre

LA0009

Niveau de protection indiqué au plan de zonage

Élément bâti bénéficiant d'une protection moyenne

Description

Patrimoine lié à une activité artisanale ou industrielle
Bureaux

1905

Identification



Source : Métropole Rouen Normandie

Adresse

1 place de l'Eglise-Saint-Gervais

Parcelle Cadastre

AT0095

Niveau de protection indiqué au plan de zonage

Élément bâti bénéficiant d'une protection moyenne

Description

Maison individuelle
Maison de ville

Fin XIXe

Identification



Source : Métropole Rouen Normandie

Adresse

69 rue du Renard

Parcelle Cadastre

AR0135

Niveau de protection indiqué au plan de zonage

Élément bâti bénéficiant d'une protection moyenne

Description

Hôtel particulier
Hôtel

1ère moitié XIXe

Identification



Source : Métropole Rouen Normandie

Adresse

26 rue du Contrat-Social / Rue de Carville

Parcelle Cadastre

LA0026

Niveau de protection indiqué au plan de zonage

Élément bâti bénéficiant d'une protection moyenne

Description

Immeuble collectif non contemporain
Immeuble Collectif

Fin XIXe

Identification



Source : Métropole Rouen Normandie

Adresse

19 rue Le-Nostre

Parcelle Cadastre

LB0082

Niveau de protection indiqué au plan de zonage

Élément bâti bénéficiant d'une protection forte

Description

Hôtel particulier
Hôtel

1ère moitié XIXe

Identification



Source : Métropole Rouen Normandie

Adresse

2 Rue Claude Groulard

Parcelle Cadastre

AT0060

Niveau de protection indiqué au plan de zonage

Élément bâti bénéficiant d'une protection moyenne

Description

Maison individuelle
Maison

Vers 1920

Identification



Source : Métropole Rouen Normandie

Adresse

29 rue de Buffon

Parcelle Cadastre

LA0279

Niveau de protection indiqué au plan de zonage

Élément bâti bénéficiant d'une protection forte

Description

Hôtel particulier
Hôtel

Milieu XIXe

Identification



Source : Métropole Rouen Normandie

Adresse

74 avenue Gustave-Flaubert

Parcelle Cadastre

LA0294

Niveau de protection indiqué au plan de zonage

Élément bâti bénéficiant d'une protection moyenne

Description

Patrimoine lié à une activité artisanale ou industrielle
Ancienne fabrique

XVIIIe

Identification



Source : Métropole Rouen Normandie

Adresse

18 Boulevard des Belges

Parcelle Cadastre

BC0012

Niveau de protection indiqué au plan de zonage

Élément bâti bénéficiant d'une protection moyenne

Description

Maison individuelle
Maison de ville

Milieu XIXe

Identification



Source : Google Street View

Adresse

66 à 68b avenue Gustave Flaubert

Parcelle Cadastre

LA0071

Niveau de protection indiqué au plan de zonage

Élément bâti bénéficiant d'une protection forte

Description

Hôtel particulier
Hôtel

1843

Identification



Source : Métropole Rouen Normandie

Adresse

36 rue de Buffon

Parcelle Cadastre

LA0228

Niveau de protection indiqué au plan de zonage

Élément bâti bénéficiant d'une protection moyenne

Description

Hôtel particulier
Hôtel

Fin XIXe

Identification



Source : Métropole Rouen Normandie

Adresse

20 à 22 boulevard des Belges

Parcelle Cadastre

BC0012

Niveau de protection indiqué au plan de zonage

Élément bâti bénéficiant d'une protection forte

Description

Hôtel particulier
Hôtel

Milieu XIXe

Identification



Source : Métropole Rouen Normandie

Adresse

21 rue du Contrat Social

Parcelle Cadastre

LA0234

Niveau de protection indiqué au plan de zonage

Élément bâti bénéficiant d'une protection moyenne

Description

Hôtel particulier
Hôtel

Début XIXe

Identification



Source : Métropole Rouen Normandie

Adresse

55 avenue Gustave Flaubert

Parcelle Cadastre

LA0066

Niveau de protection indiqué au plan de zonage

Élément bâti bénéficiant d'une protection forte

Description

Hôtel particulier
Hôtel

Fin XVIIIe

Identification



Source : Métropole Rouen Normandie

Adresse

4 rue Louis-Thubeuf

Parcelle Cadastre

AT0063

Niveau de protection indiqué au plan de zonage

Élément bâti bénéficiant d'une protection moyenne

Description

Maison individuelle
Maison

Vers 1900

Identification



Source : Métropole Rouen Normandie

Adresse

44 rue de Buffon

Parcelle Cadastre

LA0226

Niveau de protection indiqué au plan de zonage

Élément bâti bénéficiant d'une protection moyenne

Description

Immeuble collectif non contemporain
Immeuble Collectif

Fin XVIIIe

Identification



Source : Métropole Rouen Normandie

Adresse

48 rue du Renard

Parcelle Cadastre

AW0213

Niveau de protection indiqué au plan de zonage

Élément bâti bénéficiant d'une protection moyenne

Description

Hôtel particulier
Hôtel

Fin XVIIIe

Identification



Source : Métropole Rouen Normandie

Adresse

10 rue du Contrat-Social

Parcelle Cadastre

LA0221

Niveau de protection indiqué au plan de zonage

Élément bâti bénéficiant d'une protection moyenne

Description

Hôtel particulier
Hôtel

Vers 1850

Identification



Source : Métropole Rouen Normandie

Adresse

1 rue Raffetot

Parcelle Cadastre

AT0173

Niveau de protection indiqué au plan de zonage

Élément bâti bénéficiant d'une protection moyenne

Description

Maison individuelle
Maison

Début XXe

Identification



Source : Métropole Rouen Normandie

Adresse

25 rue Anatole-France

Parcelle Cadastre

BC0015

Niveau de protection indiqué au plan de zonage

Élément bâti bénéficiant d'une protection moyenne

Description

Hôtel particulier
Hôtel

2ème moitié XIXe

Identification



Source : Google Street View

Adresse

38 boulevard des Belges

Parcelle Cadastre

BC0025

Niveau de protection indiqué au plan de zonage

Élément bâti bénéficiant d'une protection moyenne

Description

Immeuble collectif non contemporain
Immeuble Collectif

XIXe

Identification



Source : Métropole Rouen Normandie

Adresse

16 rue Stanislas Girardin

Parcelle Cadastre

LA0108

Niveau de protection indiqué au plan de zonage

Élément bâti bénéficiant d'une protection moyenne

Description

Hôtel particulier
Hôtel

1ère moitié XIXe

Identification



Source : Métropole Rouen Normandie

Adresse

4 rue de Fontenelle

Parcelle Cadastre

BC0178

Niveau de protection indiqué au plan de zonage

Élément bâti bénéficiant d'une protection moyenne

Description

Patrimoine lié à une activité artisanale ou industrielle
Immeuble Collectif / Bureaux de la Compagnie Générale de Navigation

1er moitié du XIXe

Identification



Source : Métropole Rouen Normandie

Adresse

23 rue Anatole-France

Parcelle Cadastre

BC0119

Niveau de protection indiqué au plan de zonage

Élément bâti bénéficiant d'une protection moyenne

Description

Immeuble collectif non contemporain
Immeuble Collectif

Fin XVIIIe

Identification



Source : Métropole Rouen Normandie

Adresse

15 Rue Tabouret

Parcelle Cadastre

AW0056

Niveau de protection indiqué au plan de zonage

Élément bâti bénéficiant d'une protection moyenne

Description

Maison individuelle
Maison

Vers 1900

Identification



Source : Google Street View

Adresse

37 boulevard des Belges

Parcelle Cadastre

LA0249

Niveau de protection indiqué au plan de zonage

Élément bâti bénéficiant d'une protection moyenne

Description

Hôtel particulier
Hôtel

XIXe

Cet hôtel comporte une belle façade ornée de pilastre, de biais en plein centre en RDC et d'un 1er étage comportant des garde-corps et d'un balcon en partie centrale

Identification



Source : Métropole Rouen Normandie

Adresse

19 rue Stanislas Girardin

Parcelle Cadastre

LA0158

Niveau de protection indiqué au plan de zonage

Élément bâti bénéficiant d'une protection forte

Description

Hôtel particulier
Hôtel

Début XIXe

Identification



Source : Métropole Rouen Normandie

Adresse

44 avenue Gustave Flaubert

Parcelle Cadastre

LA0196

Niveau de protection indiqué au plan de zonage

Élément bâti bénéficiant d'une protection forte

Description

Hôtel particulier
Hôtel

Fin XVIIIe

Identification



Source : Métropole Rouen Normandie

Adresse

49 rue de Buffon

Parcelle Cadastre

LA0105

Niveau de protection indiqué au plan de zonage

Élément bâti bénéficiant d'une protection moyenne

Description

Maison individuelle
Maison de ville

Début XIXe

Identification



Source : Google Street View

Adresse

15 rue Racine

Parcelle Cadastre

BC0036

Niveau de protection indiqué au plan de zonage

Élément bâti bénéficiant d'une protection moyenne

Description

Hôtel particulier
Hôtel

Vers 1900

Identification



Source : Métropole Rouen Normandie

Adresse

71 rue Saint-Gervais

Parcelle Cadastre

AW0026

Niveau de protection indiqué au plan de zonage

Élément bâti bénéficiant d'une protection moyenne

Description

Maison individuelle
Maison de ville

Fin XVIIIe

Identification



Source : Métropole Rouen Normandie

Adresse

41 avenue Gustave Flaubert

Parcelle Cadastre

LA0217

Niveau de protection indiqué au plan de zonage

Élément bâti bénéficiant d'une protection forte

Description

Hôtel particulier
Hôtel

Fin XVIIIe

Identification



Source : Métropole Rouen Normandie

Adresse

10 rue Anatole-France

Parcelle Cadastre

BC0162

Niveau de protection indiqué au plan de zonage

Élément bâti bénéficiant d'une protection moyenne

Description

Immeuble collectif non contemporain
Immeuble Collectif

Fin XIXe

Identification



Source : Métropole Rouen Normandie

Adresse

32 à 34 rue du Renard

Parcelle Cadastre

AW0170

Niveau de protection indiqué au plan de zonage

Élément bâti bénéficiant d'une protection moyenne

Description

Patrimoine lié à une activité artisanale ou industrielle
Ancienne fabrique

Milieu XIXe

Identification



Source : Métropole Rouen Normandie

Adresse

84 rue Saint-Gervais

Parcelle Cadastre

AW0202

Niveau de protection indiqué au plan de zonage

Élément bâti bénéficiant d'une protection moyenne

Description

Élément d'architecture singulier
Collège Saint-Jean-Baptiste-de-la-Salle

1ère moitié du XIXe

Identification



Source : Métropole Rouen Normandie

Adresse

40 à 42 avenue Gustave Flaubert

Parcelle Cadastre

LA0198

Niveau de protection indiqué au plan de zonage

Élément bâti bénéficiant d'une protection forte

Description

Hôtel particulier
Hôtel

Fin XVIIIe

Identification



Source : Métropole Rouen Normandie

Adresse

17 rue Stanislas Girardin

Parcelle Cadastre

LA0161

Niveau de protection indiqué au plan de zonage

Élément bâti bénéficiant d'une protection moyenne

Description

Hôtel particulier
Hôtel

1ère moitié XIXe

Identification



Source : Métropole Rouen Normandie

Adresse

Place Saint-Jean Baptiste-de-la-Salle

Parcelle Cadastre

AW0202

Niveau de protection indiqué au plan de zonage

Élément bâti bénéficiant d'une protection forte

Description

Edifice religieux
Chapelle du collège Saint-Jean-Baptiste-de-la-Salle

Fin XIXe

Identification



Source : Métropole Rouen Normandie

Adresse

37 à 39 avenue Gustave - Flaubert

Parcelle Cadastre

LA0209

Niveau de protection indiqué au plan de zonage

Élément bâti bénéficiant d'une protection forte

Description

Hôtel particulier
Hôtel

1ère moitié XIXe

Identification

 <p>Source : Google Street View</p>	<p>Adresse</p> <p>2 à 4 rue du Contrat Social</p>
	<p>Parcelle Cadastre</p> <p>LA0215</p>

Niveau de protection indiqué au plan de zonage

Élément bâti bénéficiant d'une protection moyenne

Description

Hôtel particulier Fin du XVIIIe
Hôtel

Immeuble construit sous le directoire ou le consulat par Michel Joseph Jean-Baptiste-de-la-Fosse avec une porte cochère

Identification

 <p>Source : Métropole Rouen Normandie</p>	<p>Adresse</p> <p>11 à 13 à 15 rue d'Harcourt</p>
	<p>Parcelle Cadastre</p> <p>BC0174</p>

Niveau de protection indiqué au plan de zonage

Élément bâti bénéficiant d'une protection moyenne

Description

Patrimoine lié à une activité artisanale ou industrielle 2ème moitié XIXe
Immeuble Collectif / Bureaux de la Compagnie Générale de Navigation

Identification



Source : Métropole Rouen Normandie

Adresse

13 rue Racine

Parcelle Cadastreale

BC0037

Niveau de protection indiqué au plan de zonage

Élément bâti bénéficiant d'une protection moyenne

Description

Hôtel particulier
Hôtel

Début XIXe

Identification



Source : Métropole Rouen Normandie

Adresse

76 rue Saint-Gervais

Parcelle Cadastreale

AW0101

Niveau de protection indiqué au plan de zonage

Élément bâti bénéficiant d'une protection moyenne

Description

Immeuble collectif non contemporain
Immeuble Collectif

Fin XVIIIe

Identification



Source : Métropole Rouen Normandie

Adresse

38 avenue Gustave Flaubert

Parcelle Cadastre

LA0201

Niveau de protection indiqué au plan de zonage

Élément bâti bénéficiant d'une protection forte

Description

Hôtel particulier
Hôtel

Milieu XIXe

Identification



Source : Métropole Rouen Normandie

Adresse

8 rue Tabouret

Parcelle Cadastre

AV0141

Niveau de protection indiqué au plan de zonage

Élément bâti bénéficiant d'une protection moyenne

Description

Maison individuelle
Maison de ville

Vers 1930

Identification



Source : Google Street View

Adresse

19 rue du Renard

Parcelle Cadastre

LA0135

Niveau de protection indiqué au plan de zonage

Élément bâti bénéficiant d'une protection moyenne

Description

Hôtel particulier
Hôtel

1845

Identification



Source : Métropole Rouen Normandie

Adresse

14 rue de Fontenelle

Parcelle Cadastre

BC0165

Niveau de protection indiqué au plan de zonage

Élément bâti bénéficiant d'une protection forte

Description

Hôtel particulier
Hôtel

XVIIIe

Identification



Source : Google Street View

Adresse

21 à 23 rue d'Harcourt / 3 à 11 rue Anatole France

Parcelle Cadastre

BC0104

Niveau de protection indiqué au plan de zonage

Élément bâti bénéficiant d'une protection moyenne

Description

Immeuble collectif non contemporain
Immeuble Collectif

Identification



Source : Métropole Rouen Normandie

Adresse

12 rue Saint-Jacques

Parcelle Cadastre

BC0158

Niveau de protection indiqué au plan de zonage

Élément bâti bénéficiant d'une protection moyenne

Description

Maison individuelle
Maison de ville

Début XIXe

Identification



Source : Métropole Rouen Normandie

Adresse

17 rue du Renard

Parcelle Cadastre

LA0311

Niveau de protection indiqué au plan de zonage

Élément bâti bénéficiant d'une protection moyenne

Description

Hôtel particulier
Hôtel

1ère moitié XIXe

Identification



Source : Métropole Rouen Normandie

Adresse

10 rue Saint-Jacques

Parcelle Cadastre

BC0194

Niveau de protection indiqué au plan de zonage

Élément bâti bénéficiant d'une protection forte

Description

Hôtel particulier
Hôtel

XVIIIe

Identification



Source : Métropole Rouen Normandie

Adresse

9a à 9b rue Tabouret

Parcelle Cadastre

AW0060 ; AW0061

Niveau de protection indiqué au plan de zonage

Élément bâti bénéficiant d'une protection moyenne

Description

Maison individuelle
Maison de ville

Vers 1900

Identification



Source : Métropole Rouen Normandie

Adresse

48 rue Saint-Gervais

Parcelle Cadastre

AW0135

Niveau de protection indiqué au plan de zonage

Élément bâti bénéficiant d'une protection moyenne

Description

Maison individuelle
Maison de ville

Fin XVIIIe

Identification



Source : Métropole Rouen Normandie

Adresse

6 rue Tabouret

Parcelle Cadastre

AV0322

Niveau de protection indiqué au plan de zonage

Élément bâti bénéficiant d'une protection moyenne

Description

Maison individuelle
Maison

Fin XIXe

Identification



Source : Métropole Rouen Normandie

Adresse

166 place Henri IV

Parcelle Cadastre

BC0053

Niveau de protection indiqué au plan de zonage

Élément bâti bénéficiant d'une protection moyenne

Description

Maison individuelle
Maison de ville

XVe

Identification



Source : Métropole Rouen Normandie

Adresse

28 à 30 rue Saint-Gervais

Parcelle Cadastre

AW0127

Niveau de protection indiqué au plan de zonage

Élément bâti bénéficiant d'une protection moyenne

Description

Maison individuelle
Maison de ville

XVIe

Identification



Source : Métropole Rouen Normandie

Adresse

27 rue Saint-Gervais

Parcelle Cadastre

AW0151

Niveau de protection indiqué au plan de zonage

Élément bâti bénéficiant d'une protection moyenne

Description

Maison individuelle
Maison de ville

Fin XVIIIe

Identification



Source : Métropole Rouen Normandie

Adresse

13 rue Crevier

Parcelle Cadastre

AW0119

Niveau de protection indiqué au plan de zonage

Élément bâti bénéficiant d'une protection moyenne

Description

Immeuble collectif non contemporain
Immeuble Collectif

Identification



Source : Google Street View

Adresse

50 boulevard des Belges

Parcelle Cadastre

BD0194

Niveau de protection indiqué au plan de zonage

Élément bâti bénéficiant d'une protection moyenne

Description

Élément d'architecture singulier
Rectorat

XIXe

Bel hôtel caractérisé par deux entrées à colonnades qui remarquent, l'une avec emmarchement à l'angle nord de la rue du Contrat Social et l'autre avec porte cochère donnant sur le boulevard des belges. Il a abrité une succession d'indienneur et une famille cotonnière

Identification



Source : Métropole Rouen Normandie

Adresse

17 à 19 rue Crevier

Parcelle Cadastre

AW0112 ; AW0113

Niveau de protection indiqué au plan de zonage

Élément bâti bénéficiant d'une protection moyenne

Description

Hôtel particulier
Hôtel

Fin XVIIIe

Identification



Source : Google Street View

Adresse

30 rue de Crosne

Parcelle Cadastre

BE0308

Niveau de protection indiqué au plan de zonage

Élément bâti bénéficiant d'une protection moyenne

Description

Hôtel particulier
Hôtel

XIXe

Identification



Source : Métropole Rouen Normandie

Adresse

87 boulevard des Belges

Parcelle Cadastre

LA0153

Niveau de protection indiqué au plan de zonage

Élément bâti bénéficiant d'une protection moyenne

Description

Hôtel particulier
Hôtel

Vers 1800

Identification



Source : Métropole Rouen Normandie

Adresse

20 rue Saint Gervais

Parcelle Cadastre

AX0254

Niveau de protection indiqué au plan de zonage

Élément bâti bénéficiant d'une protection moyenne

Description

Hôtel particulier
Hôtel

1ère moitié XIXe

Identification



Source : Métropole Rouen Normandie

Adresse

14 rue Crevier

Parcelle Cadastre

AX0016

Niveau de protection indiqué au plan de zonage

Élément bâti bénéficiant d'une protection moyenne

Description

Hôtel particulier
Hôtel

1ère moitié XIXe

Identification



Source : Google Street View

Adresse

80 boulevard des Belges

Parcelle Cadastre

BE0311

Niveau de protection indiqué au plan de zonage

Élément bâti bénéficiant d'une protection moyenne

Description

Hôtel particulier
Hôtel

Fin XVIIIe

Identification



Source : Métropole Rouen Normandie

Adresse

101 rue Crevier

Parcelle Cadastre

AV0137

Niveau de protection indiqué au plan de zonage

Élément bâti bénéficiant d'une protection moyenne

Description

Maison individuelle
Maison

XIXe

Identification



Source : Métropole Rouen Normandie

Adresse

7 place Cauchoise

Parcelle Cadastre

LA0150

Niveau de protection indiqué au plan de zonage

Élément bâti bénéficiant d'une protection moyenne

Description

Maison individuelle
Maison

Fin XVIIIe

Identification



Source : Métropole Rouen Normandie

Adresse

105 rue Crevier

Parcelle Cadastre

AV0157

Niveau de protection indiqué au plan de zonage

Élément bâti bénéficiant d'une protection moyenne

Description

Maison individuelle
Maison

Vers 1900

Identification



Source : Google Street View

Adresse

17 rue de Crosne / 33 rue de Fontenelle

Parcelle Cadastre

BD0174

Niveau de protection indiqué au plan de zonage

Élément bâti bénéficiant d'une protection forte

Description

Hôtel particulier
Hôtel

Fin XVIIIe

Identification



Source : Métropole Rouen Normandie

Adresse

22 rue de Brazza

Parcelle Cadastre

AX0104

Niveau de protection indiqué au plan de zonage

Élément bâti bénéficiant d'une protection forte

Description

Maison individuelle
Maison

Vers 1900

Identification



Source : Métropole Rouen Normandie

Adresse

23 rue de Brazza

Parcelle Cadastre

AX0103

Niveau de protection indiqué au plan de zonage

Élément bâti bénéficiant d'une protection moyenne

Description

Maison individuelle
Maison

Vers 1900

Identification



Source : Métropole Rouen Normandie

Adresse

24 rue d'Herbouville

Parcelle Cadastre

AX0100

Niveau de protection indiqué au plan de zonage

Élément bâti bénéficiant d'une protection forte

Description

Maison individuelle
Maison

Vers 1900

Identification



Source : Métropole Rouen Normandie

Adresse

11 rue d'Herbouville

Parcelle Cadastre

AX0079

Niveau de protection indiqué au plan de zonage

Élément bâti bénéficiant d'une protection moyenne

Description

Maison individuelle
Maison

Vers 1900

Identification



Source : Métropole Rouen Normandie

Adresse

89 à 91 rue Cauchoise

Parcelle Cadastre

BE0349

Niveau de protection indiqué au plan de zonage

Élément bâti bénéficiant d'une protection moyenne

Description

Maison individuelle
Maison de ville

XVIIe

Identification



Source : Métropole Rouen Normandie

Adresse

87 rue Cauchoise

Parcelle Cadastre

BE0514

Niveau de protection indiqué au plan de zonage

Élément bâti bénéficiant d'une protection moyenne

Description

Maison individuelle
Maison de ville

XVIIIe

Identification



Source : Métropole Rouen Normandie

Adresse

53 rue Cauchoise

Parcelle Cadastre

BE0325

Niveau de protection indiqué au plan de zonage

Élément bâti bénéficiant d'une protection moyenne

Description

Maison individuelle
Maison de ville

XVIIe

Identification



Source : Métropole Rouen Normandie

Adresse

41 rue Louette

Parcelle Cadastre

AV0053

Niveau de protection indiqué au plan de zonage

Élément bâti bénéficiant d'une protection moyenne

Description

Maison individuelle
Maison

Vers 1885

Identification



Source : Métropole Rouen Normandie

Adresse

76 rue Cauchoise

Parcelle Cadastre

BE0035

Niveau de protection indiqué au plan de zonage

Élément bâti bénéficiant d'une protection forte

Description

Immeuble collectif non contemporain
Immeuble Collectif

Fin XIXe

Identification



Source : Métropole Rouen Normandie

Adresse

7 rue d'Herbouville

Parcelle Cadastre

AX0081

Niveau de protection indiqué au plan de zonage

Élément bâti bénéficiant d'une protection moyenne

Description

Maison individuelle
Maison

Vers 1900

Identification



Source : Métropole Rouen Normandie

Adresse

47 rue Cauchoise

Parcelle Cadastre

BE0366

Niveau de protection indiqué au plan de zonage

Élément bâti bénéficiant d'une protection forte

Description

Hôtel particulier
Hôtel

1631

Identification



Source : Métropole Rouen Normandie

Adresse

58 à 60 rue Cauchoise

Parcelle Cadastre

BE0041

Niveau de protection indiqué au plan de zonage

Élément bâti bénéficiant d'une protection moyenne

Description

Maison individuelle
Maison de ville

XVIIIe

Identification



Source : Métropole Rouen Normandie

Adresse

39 rue Cauchoise

Parcelle Cadastre

BE0321

Niveau de protection indiqué au plan de zonage

Élément bâti bénéficiant d'une protection moyenne

Description

Maison individuelle
Maison de ville

XVIIe

Identification



Source : Métropole Rouen Normandie

Adresse

35 rue Cauchoise

Parcelle Cadastre

BE0319

Niveau de protection indiqué au plan de zonage

Élément bâti bénéficiant d'une protection moyenne

Description

Maison individuelle
Maison de ville

Milieu XVIIe

Identification



Source : Métropole Rouen Normandie

Adresse

110 rue des Bons-Enfants

Parcelle Cadastreale

BE0014

Niveau de protection indiqué au plan de zonage

Élément bâti bénéficiant d'une protection moyenne

Description

Maison individuelle
Maison de ville

XV - XVIIe

Identification



Source : Métropole Rouen Normandie

Adresse

54 rue Cauchoise

Parcelle Cadastreale

BE0537

Niveau de protection indiqué au plan de zonage

Élément bâti bénéficiant d'une protection forte

Description

Maison individuelle
Maison de ville

XVe

Identification



Source : Métropole Rouen Normandie

Adresse

61 à 63 boulevard de la Marne

Parcelle Cadastre

CE0184

Niveau de protection indiqué au plan de zonage

Élément bâti bénéficiant d'une protection moyenne

Description

Hôtel particulier
Hôtel

Milieu XIXe

Identification



Source : Métropole Rouen Normandie

Adresse

7 rue du Docteur-Louis-Duménil / 8 rue de Brazza

Parcelle Cadastre

AX0113

Niveau de protection indiqué au plan de zonage

Élément bâti bénéficiant d'une protection moyenne

Description

Maison individuelle
Maison

1908

Identification



Source : Métropole Rouen Normandie

Adresse

59 boulevard de la Marné

Parcelle Cadastre

CE0011

Niveau de protection indiqué au plan de zonage

Élément bâti bénéficiant d'une protection forte

Description

Hôtel particulier
Hôtel

1906

Identification



Source : Métropole Rouen Normandie

Adresse

24 rue Guy de Maupassant

Parcelle Cadastre

AX0330

Niveau de protection indiqué au plan de zonage

Élément bâti bénéficiant d'une protection forte

Description

Hôtel particulier
Hôtel

Milieu XIXe

Identification



Source : Métropole Rouen Normandie

Adresse

3 rue d'Herbouville

Parcelle Cadastre

AX0069

Niveau de protection indiqué au plan de zonage

Élément bâti bénéficiant d'une protection moyenne

Description

Maison individuelle
Maison

Fin XIXe

Identification



Source : Google Street View

Adresse

5 rue d'Anvers

Parcelle Cadastre

AV0099

Niveau de protection indiqué au plan de zonage

Élément bâti bénéficiant d'une protection moyenne

Description

Immeuble collectif non contemporain
Immeuble non contemporain

1er Partie du XIXe

Le rez-de-chaussée est marqué par un appareillage de pierre surmonté de deux étages et d'une corniche dentelée

Identification



Source : Métropole Rouen Normandie

Adresse

1 rue du Docteur-Louis-Duménil

Parcelle Cadastre

AX0305

Niveau de protection indiqué au plan de zonage

Élément bâti bénéficiant d'une protection forte

Description

Maison individuelle
Maison

Vers 1900

Identification



Source : Métropole Rouen Normandie

Adresse

2 rue de la Corderie

Parcelle Cadastre

CI0149

Niveau de protection indiqué au plan de zonage

Élément bâti bénéficiant d'une protection forte

Description

Maison individuelle
Maison

Fin XIXe

Identification



Source : Métropole Rouen Normandie

Adresse

2 ter rue Saint-André

Parcelle Cadastre

AX0187

Niveau de protection indiqué au plan de zonage

Élément bâti bénéficiant d'une protection moyenne

Description

Maison individuelle
Maison

Vers 1900

Identification



Source : Métropole Rouen Normandie

Adresse

11 à 13 rue Guy-de-Maupassant

Parcelle Cadastre

AX0168 ; AX0169

Niveau de protection indiqué au plan de zonage

Élément bâti bénéficiant d'une protection moyenne

Description

Maison individuelle
Maison de ville

1ère moitié XIXe

Identification



Source : Métropole Rouen Normandie

Adresse

82 rampe Bouvreuil

Parcelle Cadastre

AX0194

Niveau de protection indiqué au plan de zonage

Élément bâti bénéficiant d'une protection moyenne

Description

Maison individuelle
Maison de ville

Fin XIXe

Identification



Source : Métropole Rouen Normandie

Adresse

11 rue Bertrand

Parcelle Cadastre

CI0132

Niveau de protection indiqué au plan de zonage

Élément bâti bénéficiant d'une protection moyenne

Description

Maison individuelle
Maison

1927

Identification



Source : Métropole Rouen Normandie

Adresse

Quai de la Bourse / 7 rue du Docteur Rambert

Parcelle Cadastre

ZI0124

Niveau de protection indiqué au plan de zonage

Élément bâti bénéficiant d'une protection moyenne

Description

Élément d'architecture singulier
Théâtre des Arts

1953 - 1962

Identification



Source : Métropole Rouen Normandie

Adresse

17 rue Saint-Maur

Parcelle Cadastre

AX0144

Niveau de protection indiqué au plan de zonage

Élément bâti bénéficiant d'une protection moyenne

Description

Maison individuelle
Maison

Début XXe

Identification



Source : Métropole Rouen Normandie

Adresse

17 rue Bertrand

Parcelle Cadastre

CI0130

Niveau de protection indiqué au plan de zonage

Élément bâti bénéficiant d'une protection moyenne

Description

Maison individuelle
Maison

1901

Identification



Source : Métropole Rouen Normandie

Adresse

5 rue Saint-Maur

Parcelle Cadastre

AX0162

Niveau de protection indiqué au plan de zonage

Élément bâti bénéficiant d'une protection moyenne

Description

Maison individuelle
Maison de ville

Milieu XIXe

Identification



Source : Google Street View

Adresse

81 rue Bouquet

Parcelle Cadastre

C10044

Niveau de protection indiqué au plan de zonage

Élément bâti bénéficiant d'une protection moyenne

Description

Immeuble collectif non contemporain -
 Immeuble non contemporain

Identification



Source : Google Street View

Adresse

7 quai de la Bourse

Parcelle Cadastre

Z10056

Niveau de protection indiqué au plan de zonage

Élément bâti bénéficiant d'une protection moyenne

Description

Élément d'architecture singulier
 Palais des Consuls

1945 - 1954

Identification



Source : Google Street View

Adresse

2 rue Saint-Maur

Parcelle Cadastre

CH0136

Niveau de protection indiqué au plan de zonage

Élément bâti bénéficiant d'une protection moyenne

Description

Maison individuelle
Maison

Vers 1900

Identification



Source : Google Street View

Adresse

77 rue Bouquet

Parcelle Cadastre

CI0046

Niveau de protection indiqué au plan de zonage

Élément bâti bénéficiant d'une protection forte

Description

Hôtel particulier
Hôtel particulier

Bâtiment en brique construit par l'entrepreneur Grimaux, comportant côté jardin la tourelle en pierre de l'édifice de Saint-Armand

Identification



Source : Métropole Rouen Normandie

Adresse

26 rue Pouchet

Parcelle Cadastre

CH0250

Niveau de protection indiqué au plan de zonage

Élément bâti bénéficiant d'une protection moyenne

Description

Maison individuelle
Maison

2ème moitié XIXe

Identification



Source : Google Street View

Adresse

65 rue Bouquet

Parcelle Cadastre

CI0050

Niveau de protection indiqué au plan de zonage

Élément bâti bénéficiant d'une protection moyenne

Description

Immeuble collectif non contemporain
Immeuble non contemporain

Identification



Source : Google Street View

Adresse

17 rue Senard

Parcelle Cadastre

CI0002

Niveau de protection indiqué au plan de zonage

Élément bâti bénéficiant d'une protection forte

Description

Maison individuelle
Maison

1930

Cette maison en brique beige construite vers 1930 se trouve au milieu d'un parc arboré. La clôture en pierre rythmée par de grosses piles en brique est à conserver

Identification



Source : Métropole Rouen Normandie

Adresse

70 rampe Bouvreuil

Parcelle Cadastre

CH0132

Niveau de protection indiqué au plan de zonage

Élément bâti bénéficiant d'une protection forte

Description

Hôtel particulier
Hôtel

1ère moitié XIXe

Identification



Source : Métropole Rouen Normandie

Adresse

14 rue Sénard

Parcelle Cadastre

CL0092

Niveau de protection indiqué au plan de zonage

Élément bâti bénéficiant d'une protection moyenne

Description

Maison individuelle
Maison

1905

Identification



Source : Métropole Rouen Normandie

Adresse

16 rue des Bons-Enfants

Parcelle Cadastre

BH0095

Niveau de protection indiqué au plan de zonage

Élément bâti bénéficiant d'une protection moyenne

Description

Maison individuelle
Maison de ville

1697

Identification



Source : Google Street View

Adresse

45b rue Jeanne d'Arc

Parcelle Cadastre

BH0233

Niveau de protection indiqué au plan de zonage

Élément bâti bénéficiant d'une protection forte

Description

Élément d'architecture singulier
Hôtel des postes conçu par Andoul

Conçu en 1938 par Andoul, l'hôtel des Postes est achevé en 1950. Sa façade est rythmée par des colonnes qui lui donnent un aspect austère et monumental

Identification



Source : Métropole Rouen Normandie

Adresse

14 rue Dinanderie

Parcelle Cadastre

BH0283 ; BH0105

Niveau de protection indiqué au plan de zonage

Élément bâti bénéficiant d'une protection moyenne

Description

Maison individuelle
Maison de ville

1739

Identification



Source : Métropole Rouen Normandie

Adresse

66 rue Jeanne d'Arc

Parcelle Cadastre

BH0138

Niveau de protection indiqué au plan de zonage

Élément bâti bénéficiant d'une protection forte

Description

Immeuble collectif non contemporain
Immeuble Collectif

1866

Identification



Source : Métropole Rouen Normandie

Adresse

11 rue Sénard

Parcelle Cadastre

CI0188

Niveau de protection indiqué au plan de zonage

Élément bâti bénéficiant d'une protection moyenne

Description

Maison individuelle
Maison

1912

Identification



Source : Métropole Rouen Normandie

Adresse

68 rue Jeanne d'Arc

Parcelle Cadastre

BH0137

Niveau de protection indiqué au plan de zonage

Élément bâti bénéficiant d'une protection forte

Description

Immeuble collectif non contemporain
Immeuble Collectif

Identification



Source : Google Street View

Adresse

57 rue Jeanne d'Arc / 2 rue des
Bons-Enfants

Parcelle Cadastre

BH0115

Niveau de protection indiqué au plan de zonage

Élément bâti bénéficiant d'une protection moyenne

Description

Immeuble collectif non contemporain
Immeuble Collectif

Milieu XIXe

Identification



Source : Métropole Rouen Normandie

Adresse

12 rue Sénard

Parcelle Cadastre

CL0091

Niveau de protection indiqué au plan de zonage

Élément bâti bénéficiant d'une protection forte

Description

Maison individuelle
Maison

Début XXe

Identification



Source : Métropole Rouen Normandie

Adresse

7 rue Percière

Parcelle Cadastre

BH0143

Niveau de protection indiqué au plan de zonage

Élément bâti bénéficiant d'une protection moyenne

Description

Immeuble collectif non contemporain
Immeuble Collectif

XVIIe

Identification



Source : Métropole Rouen Normandie

Adresse

9 rue Percière

Parcelle Cadastre

BH0144

Niveau de protection indiqué au plan de zonage

Élément bâti bénéficiant d'une protection moyenne

Description

Immeuble collectif non contemporain
Immeuble Collectif

XVe - XVIIe

Identification



Source : Métropole Rouen Normandie

Adresse

54 rue Saint-Lô

Parcelle Cadastre

BH0169

Niveau de protection indiqué au plan de zonage

Élément bâti bénéficiant d'une protection moyenne

Description

Immeuble collectif non contemporain
Immeuble Collectif

Vers 1900

Identification



Source : Métropole Rouen Normandie

Adresse

72 rue Jeanne d'Arc

Parcelle Cadastre

BH0243

Niveau de protection indiqué au plan de zonage

Élément bâti bénéficiant d'une protection forte

Description

Immeuble collectif non contemporain
Immeuble Collectif

1911

Identification



Source : Métropole Rouen Normandie

Adresse

4 rue Percière

Parcelle Cadastre

BH0171

Niveau de protection indiqué au plan de zonage

Élément bâti bénéficiant d'une protection moyenne

Description

Maison individuelle
Maison de ville

1670

Identification



Source : Métropole Rouen Normandie

Adresse

72 rue Jeanne d'Arc

Parcelle Cadastre

BH0243

Niveau de protection indiqué au plan de zonage

Élément bâti bénéficiant d'une protection forte

Description

Immeuble collectif non contemporain
Immeuble Collectif

Vers 1900

Identification



Source : Métropole Rouen Normandie

Adresse

6 à 10 rue Percière

Parcelle Cadastre

BH0166

Niveau de protection indiqué au plan de zonage

Élément bâti bénéficiant d'une protection moyenne

Description

Immeuble collectif non contemporain
Immeuble Collectif

XVIIe

Identification



Source : Google Street View

Adresse

23 rue Bouquet / 15 rue Pouchet

Parcelle Cadastre

CH0104

Niveau de protection indiqué au plan de zonage

Élément bâti bénéficiant d'une protection forte

Description

Hôtel particulier
Hôtel

Fin XIXe

Identification



Source : Métropole Rouen Normandie

Adresse

50 rue Saint-Lô

Parcelle Cadastre

BH0171

Niveau de protection indiqué au plan de zonage

Élément bâti bénéficiant d'une protection moyenne

Description

Immeuble collectif non contemporain
Immeuble Collectif

Vers 1900

Identification



Source : Métropole Rouen Normandie

Adresse

20 rue Percière

Parcelle Cadastre

BH0163

Niveau de protection indiqué au plan de zonage

Élément bâti bénéficiant d'une protection forte

Description

Immeuble collectif non contemporain
Immeuble Collectif

XVIIe - XVIIIe

Identification



Source : Métropole Rouen Normandie

Adresse

18 rue Bouquet

Parcelle Cadastre

CH0030

Niveau de protection indiqué au plan de zonage

Élément bâti bénéficiant d'une protection forte

Description

Maison individuelle
Maison

1906

Identification



Source : Métropole Rouen Normandie

Adresse

12 rue Pouchet / 16bis rue Bouquet

Parcelle Cadastre

CH0031

Niveau de protection indiqué au plan de zonage

Élément bâti bénéficiant d'une protection forte

Description

Maison individuelle
Maison

Vers 1900

Identification



Source : Métropole Rouen Normandie

Adresse

102 rue Ganterie

Parcelle Cadastre

BH0127

Niveau de protection indiqué au plan de zonage

Élément bâti bénéficiant d'une protection moyenne

Description

Maison individuelle
Maison de ville

XVIe

Identification



Source : Métropole Rouen Normandie

Adresse

90 rue Jeanne-d'Arc / 49 rue
Jean-Lecanuet

Parcelle Cadastre

BH0120

Niveau de protection indiqué au plan de zonage

Élément bâti bénéficiant d'une protection moyenne

Description

Immeuble collectif non contemporain
Immeuble Collectif

Milieu XIXe

Identification



Source : Google Street View

Adresse

3 rue Bouquet

Parcelle Cadastre

CH0110

Niveau de protection indiqué au plan de zonage

Élément bâti bénéficiant d'une protection forte

Description

Hôtel particulier
Hôtel

1904

Identification



Source : Métropole Rouen Normandie

Adresse

10 rue Pouchet

Parcelle Cadastre

CH0032

Niveau de protection indiqué au plan de zonage

Élément bâti bénéficiant d'une protection moyenne

Description

Maison individuelle
Maison de ville

Fin XIXe

Identification



Source : Métropole Rouen Normandie

Adresse

3 rue Sénard

Parcelle Cadastre

CI0160

Niveau de protection indiqué au plan de zonage

Élément bâti bénéficiant d'une protection moyenne

Description

Maison individuelle
Maison

Vers 1900

Identification



Source : Google Street View

Adresse

25 rue Grand Pont / rue Général-Leclerc

Parcelle Cadastre

ZI0019

Niveau de protection indiqué au plan de zonage

Élément bâti bénéficiant d'une protection moyenne

Description

Élément d'architecture singulier
Grand magasin

Vers 1950

Identification



Source : Métropole Rouen Normandie

Adresse

10 rue Bouquet

Parcelle Cadastre

CH0097

Niveau de protection indiqué au plan de zonage

Élément bâti bénéficiant d'une protection moyenne

Description

Maison individuelle
Maison de ville

1883

Identification



Source : Métropole Rouen Normandie

Adresse

Rue Saint-Lô

Parcelle Cadastre

ZE0036

Niveau de protection indiqué au plan de zonage

Élément bâti bénéficiant d'une protection forte

Description

Élément d'architecture singulier
Vestiges du palais du Président du Parlement (Portail)

1717

Identification



Source : Métropole Rouen Normandie

Adresse

28 à 30 boulevard de la Marne

Parcelle Cadastre

CH0240

Niveau de protection indiqué au plan de zonage

Élément bâti bénéficiant d'une protection moyenne

Description

Immeuble collectif non contemporain
Immeuble Collectif

Milieu XIXe

Identification



Source : Google Street View

Adresse

82 rue Ganterie

Parcelle Cadastre

BH0280

Niveau de protection indiqué au plan de zonage

Élément bâti bénéficiant d'une protection moyenne

Description

Immeuble collectif non contemporain
Immeuble Collectif

Identification



Source : Métropole Rouen Normandie

Adresse

89 rue Jeanne-d'Arc

Parcelle Cadastre

CE0092

Niveau de protection indiqué au plan de zonage

Élément bâti bénéficiant d'une protection moyenne

Description

Maison individuelle
Maison de ville

Fin XIXe

Identification



Source : Métropole Rouen Normandie

Adresse

53 rue Verte

Parcelle Cadastre

CL0084

Niveau de protection indiqué au plan de zonage

Élément bâti bénéficiant d'une protection forte

Description

Maison individuelle
Maison

1900

Identification



Source : Métropole Rouen Normandie

Adresse

8 rue Alain-Blanchard

Parcelle Cadastre

CE0088

Niveau de protection indiqué au plan de zonage

Élément bâti bénéficiant d'une protection moyenne

Description

Maison individuelle
Maison de ville

1ère moitié XIXe

Identification



Source : Métropole Rouen Normandie

Adresse

43 rue Verte

Parcelle Cadastre

CI0022

Niveau de protection indiqué au plan de zonage

Élément bâti bénéficiant d'une protection moyenne

Description

Maison individuelle
Maison de ville

1889

Identification



Source : Métropole Rouen Normandie

Adresse

19 rue Verte

Parcelle Cadastre

CH0084

Niveau de protection indiqué au plan de zonage

Élément bâti bénéficiant d'une protection moyenne

Description

Maison individuelle
Maison de ville

1878

Identification



Source : Métropole Rouen Normandie

Adresse

17 rue Verte

Parcelle Cadastre

CH0279

Niveau de protection indiqué au plan de zonage

Élément bâti bénéficiant d'une protection moyenne

Description

Maison individuelle
Maison de ville

1876 - 1879

Identification



Source : Métropole Rouen Normandie

Adresse

69 rue Verte

Parcelle Cadastre

CL0009

Niveau de protection indiqué au plan de zonage

Élément bâti bénéficiant d'une protection moyenne

Description

Maison individuelle
Maison

1910

Identification



Source : Métropole Rouen Normandie

Adresse

10 rue du Baillage

Parcelle Cadastre

CD0154

Niveau de protection indiqué au plan de zonage

Élément bâti bénéficiant d'une protection moyenne

Description

Maison individuelle
Maison de ville

XVIIIe

Identification



Source : Métropole Rouen Normandie

Adresse

15 rue Verte

Parcelle Cadastre

CH0280

Niveau de protection indiqué au plan de zonage

Élément bâti bénéficiant d'une protection moyenne

Description

Maison individuelle
Maison de ville

Fin XIXe

Identification



Source : Google Street View

Adresse

102 rue Jeanne d'Arc

Parcelle Cadastre

CD0002

Niveau de protection indiqué au plan de zonage

Élément bâti bénéficiant d'une protection moyenne

Description

Immeuble collectif non contemporain
Immeuble Collectif

Vers 1900

Identification



Source : Métropole Rouen Normandie

Adresse

77 rue Verte

Parcelle Cadastre

CM0186

Niveau de protection indiqué au plan de zonage

Élément bâti bénéficiant d'une protection moyenne

Description

Maison individuelle
Maison

1913

Identification



Source : Google Street View

Adresse

75 rue Verte

Parcelle Cadastre

CL0004

Niveau de protection indiqué au plan de zonage

Élément bâti bénéficiant d'une protection forte

Description

Maison individuelle
Maison

Belle construction conservant un jardin à l'arrière

Identification



Source : Google Street View

Adresse

46 rue Verte

Parcelle Cadastre

CL0066

Niveau de protection indiqué au plan de zonage

Élément bâti bénéficiant d'une protection moyenne

Description

Maison individuelle
Maison

XIXe

Belle demeure en brique rouge avec son jardin et ses grands arbres

Identification



Source : Métropole Rouen Normandie

Adresse

20 rue Verte

Parcelle Cadastre

CH0044

Niveau de protection indiqué au plan de zonage

Élément bâti bénéficiant d'une protection moyenne

Description

Immeuble collectif non contemporain
Immeuble Collectif

1896

Identification



Source : Métropole Rouen Normandie

Adresse

104 à 106 rue Jeanne d'Arc

Parcelle Cadastre

CD0001

Niveau de protection indiqué au plan de zonage

Élément bâti bénéficiant d'une protection forte

Description

Immeuble collectif non contemporain
Immeuble Collectif

1906

Identification



Source : Métropole Rouen Normandie

Adresse

9 rue Morand

Parcelle Cadastre

CD0147

Niveau de protection indiqué au plan de zonage

Élément bâti bénéficiant d'une protection moyenne

Description

Hôtel particulier
Hôtel

Fin XIXe

Identification



Source : Métropole Rouen Normandie

Adresse

9 rue du Donjon

Parcelle Cadastre

CD0006

Niveau de protection indiqué au plan de zonage

Élément bâti bénéficiant d'une protection forte

Description

Hôtel particulier
Hôtel

1912

Identification



Source : Métropole Rouen Normandie

Adresse

79bis rue Verte

Parcelle Cadastre

CM0005

Niveau de protection indiqué au plan de zonage

Élément bâti bénéficiant d'une protection forte

Description

Immeuble collectif non contemporain
Immeuble Collectif

1905

Identification



Source : Métropole Rouen Normandie

Adresse

22 rue Saint-Lô

Parcelle Cadastre

ZE0178

Niveau de protection indiqué au plan de zonage

Élément bâti bénéficiant d'une protection forte

Description

Élément d'architecture singulier
Collège Camille Saint-Saëns (Bâtiment principal)

Début XXe

Identification



Source : Métropole Rouen Normandie

Adresse

5 rue du Clos-Thirel

Parcelle Cadastre

CL0012

Niveau de protection indiqué au plan de zonage

Élément bâti bénéficiant d'une protection forte

Description

Hôtel particulier
Hôtel

Vers 1840

Identification



Source : Métropole Rouen Normandie

Adresse

95 rue Verte

Parcelle Cadastre

CM0018

Niveau de protection indiqué au plan de zonage

Élément bâti bénéficiant d'une protection moyenne

Description

Maison individuelle
Maison

Vers 1900

Identification



Source : Métropole Rouen Normandie

Adresse

83bis rue Verte

Parcelle Cadastre

CM0010

Niveau de protection indiqué au plan de zonage

Élément bâti bénéficiant d'une protection moyenne

Description

Maison individuelle
Maison

1893

Identification



Source : Google Street View

Adresse

52 rue Verte

Parcelle Cadastre

CM0158

Niveau de protection indiqué au plan de zonage

Élément bâti bénéficiant d'une protection forte

Description

Maison individuelle
Maison

Identification



Source : Métropole Rouen Normandie

Adresse

47 rue Bouvreuil/ 4 rue du Baillage

Parcelle Cadastreale

CD0132

Niveau de protection indiqué au plan de zonage

Élément bâti bénéficiant d'une protection forte

Description

Immeuble collectif non contemporain
Immeuble Collectif

XVIIIe

Identification



Source : Métropole Rouen Normandie

Adresse

99 rue Verte

Parcelle Cadastreale

CM0159

Niveau de protection indiqué au plan de zonage

Élément bâti bénéficiant d'une protection moyenne

Description

Maison individuelle
Maison

1906

Identification



Source : Métropole Rouen Normandie

Adresse

108-112 rue Jeanne-d'Arc

Parcelle Cadastre

CH0068

Niveau de protection indiqué au plan de zonage

Élément bâti bénéficiant d'une protection moyenne

Description

Élément d'architecture singulier
Immeuble administratif (services postaux)

1934 - 1935

Identification



Source : Métropole Rouen Normandie

Adresse

2 rue Charles-Angrand

Parcelle Cadastre

CM0147

Niveau de protection indiqué au plan de zonage

Élément bâti bénéficiant d'une protection moyenne

Description

Maison individuelle
Maison

Fin XIXe

Identification



Source : Métropole Rouen Normandie

Adresse

5 rue du Donjon

Parcelle Cadastre

CD0008

Niveau de protection indiqué au plan de zonage

Élément bâti bénéficiant d'une protection forte

Description

Hôtel particulier
Hôtel

1912

Identification



Source : Métropole Rouen Normandie

Adresse

6 rue Morand

Parcelle Cadastre

CD0011

Niveau de protection indiqué au plan de zonage

Élément bâti bénéficiant d'une protection moyenne

Description

Maison individuelle
Maison

Vers 1900

Identification



Source : Métropole Rouen Normandie

Adresse

Esplanade Marcel Duchamp

Parcelle Cadastre

CD0153

Niveau de protection indiqué au plan de zonage

Élément bâti bénéficiant d'une protection forte

Description

Élément d'architecture singulier
Musée des Beaux-Arts

1879 - 1888

Identification



Source : Métropole Rouen Normandie

Adresse

3 à 3bis rue du Donjon

Parcelle Cadastre

CD0205

Niveau de protection indiqué au plan de zonage

Élément bâti bénéficiant d'une protection moyenne

Description

Hôtel particulier
Hôtel

Début XXe

Identification



Source : Métropole Rouen Normandie

Adresse

14 rue de l'Ecureuil

Parcelle Cadastre

ZE0052

Niveau de protection indiqué au plan de zonage

Élément bâti bénéficiant d'une protection moyenne

Description

Hôtel particulier
Hôtel

Milieu XVIIe

Identification



Source : Métropole Rouen Normandie

Adresse

42 rue Bouvreuil

Parcelle Cadastre

CD0121

Niveau de protection indiqué au plan de zonage


Élément bâti bénéficiant d'une protection moyenne

Description

Maison individuelle
Maison de ville

Fin XIXe

Identification



Source : Google Street View

Adresse

Place de la Haute-Vieille Tour

Parcelle Cadastre

ZC0054

Niveau de protection indiqué au plan de zonage

Élément bâti bénéficiant d'une protection forte

Description

Élément d'architecture singulier
Halle aux Toiles

Identification



Source : Métropole Rouen Normandie

Adresse

1 rue du Donjon

Parcelle Cadastre

CD0017

Niveau de protection indiqué au plan de zonage

Élément bâti bénéficiant d'une protection forte

Description

Hôtel particulier
Hôtel

1906

Identification



Source : Métropole Rouen Normandie

Adresse

88 rue Verte

Parcelle Cadastreale

CM0072

Niveau de protection indiqué au plan de zonage

Élément bâti bénéficiant d'une protection moyenne

Description

Maison individuelle
Maison

1928

Identification



Source : Métropole Rouen Normandie

Adresse

25 bis rue Jean Lecanuet

Parcelle Cadastreale

ZE0151

Niveau de protection indiqué au plan de zonage

Élément bâti bénéficiant d'une protection forte

Description

Hôtel particulier
Hôtel

Fin XVIIIe

Identification



Source : Métropole Rouen Normandie

Adresse

23 rue de l'école

Parcelle Cadastre

ZE0056

Niveau de protection indiqué au plan de zonage

Élément bâti bénéficiant d'une protection moyenne

Description

Maison individuelle
Maison de ville

XVIIe

Identification



Source : Métropole Rouen Normandie

Adresse

2 place Restout / 1 place Saint-Godard

Parcelle Cadastre

CD0112

Niveau de protection indiqué au plan de zonage

Élément bâti bénéficiant d'une protection forte

Description

Hôtel particulier
Hôtel

XIXe

Identification



Source : Métropole Rouen Normandie

Adresse

25 rue Jean Lecanuet / 25 rue de l'Ecole

Parcelle Cadastreale

ZE0056

Niveau de protection indiqué au plan de zonage

Élément bâti bénéficiant d'une protection moyenne

Description

Immeuble collectif non contemporain
Immeuble Collectif

Identification



Source : Métropole Rouen Normandie

Adresse

11 place du Docteur-Alfred-Cerné

Parcelle Cadastreale

CD0018

Niveau de protection indiqué au plan de zonage

Élément bâti bénéficiant d'une protection moyenne

Description

Maison individuelle
Maison de ville

XVIIe

Identification



Source : Métropole Rouen Normandie

Adresse

12 à 12bis rue de l'école

Parcelle Cadastre

ZE0080 ; ZE0079

Niveau de protection indiqué au plan de zonage

Élément bâti bénéficiant d'une protection moyenne

Description

Maison individuelle
Maison de ville

XVe

Identification



Source : Métropole Rouen Normandie

Adresse

17 rue du Champ-des-Oiseaux

Parcelle Cadastre

CK0090

Niveau de protection indiqué au plan de zonage

Élément bâti bénéficiant d'une protection moyenne

Description

Edifice religieux
Presbytère de l'église Saint-Romain

XVIIe

Identification



Source : Métropole Rouen Normandie

Adresse

7 place du Docteur-Alfred-Cerné

Parcelle Cadastre

CD0020

Niveau de protection indiqué au plan de zonage

Élément bâti bénéficiant d'une protection moyenne

Description

Maison individuelle
Maison de ville

XVIIe

Identification



Source : Métropole Rouen Normandie

Adresse

102 rue Verte

Parcelle Cadastre

CM0162

Niveau de protection indiqué au plan de zonage

Élément bâti bénéficiant d'une protection moyenne

Description

Maison individuelle
Maison

1925

Identification



Source : Google Street View

Adresse

8 place Restout

Parcelle Cadastre

CD0109

Niveau de protection indiqué au plan de zonage

Élément bâti bénéficiant d'une protection moyenne

Description

Maison individuelle
Maison

XVIe

Identification



Source : Métropole Rouen Normandie

Adresse

11 rue du Champ-des-Oiseaux

Parcelle Cadastre

CH0057

Niveau de protection indiqué au plan de zonage

Élément bâti bénéficiant d'une protection moyenne

Description

Edifice religieux
Ancien couvent des Bénédictines du Val-de-Grâce (Vestiges)

XVIIe

Identification



Source : Métropole Rouen Normandie

Adresse

2 rue de la Rochefoucault

Parcelle Cadastre

CK0029

Niveau de protection indiqué au plan de zonage

Élément bâti bénéficiant d'une protection forte

Description

Edifice religieux

XVIIe - XIXe

Église Saint-Romain (Chapelle de l'ancien couvent des Carmes-Déchaussés)

Identification



Source : Métropole Rouen Normandie

Adresse

2 à 4 rue Charles-Leneveu

Parcelle Cadastre

CD0102

Niveau de protection indiqué au plan de zonage

Élément bâti bénéficiant d'une protection moyenne

Description

Hôtel particulier

XIXe

Hôtel

Identification



Source : Google Street View

Adresse

2 place du Docteur-Alfred-Cerné

Parcelle Cadastre

BZ0211

Niveau de protection indiqué au plan de zonage

Élément bâti bénéficiant d'une protection moyenne

Description

Maison individuelle
Maison de ville

XIXe

Identification



Source : Métropole Rouen Normandie

Adresse

21 rue Jean Lecanuet

Parcelle Cadastre

ZE0171

Niveau de protection indiqué au plan de zonage


Élément bâti bénéficiant d'une protection moyenne

Description

Hôtel particulier
Hôtel

XVIIIe

Identification



Source : Google Street View

Adresse

5 à 9 impasse du Champ-des-Oiseaux

Parcelle Cadastre

CM0133

Niveau de protection indiqué au plan de zonage

Élément bâti bénéficiant d'une protection moyenne

Description

Edifice religieux
Ancien bâtiment religieux

Milieu XIXe

Identification



Source : Métropole Rouen Normandie

Adresse

4 rue Beauvoisine

Parcelle Cadastre

BX0002

Niveau de protection indiqué au plan de zonage

Élément bâti bénéficiant d'une protection forte

Description

Maison individuelle
Maison de ville

XVe

Identification



Source : Métropole Rouen Normandie

Adresse

12 à 14 rue Charles Lenepveu

Parcelle Cadastre

CD0092

Niveau de protection indiqué au plan de zonage

Élément bâti bénéficiant d'une protection forte

Description

Hôtel particulier
Hôtel

XVIIIe

Identification



Source : Google Street View

Adresse

23 rue du Cordier

Parcelle Cadastre

CD0040

Niveau de protection indiqué au plan de zonage

Élément bâti bénéficiant d'une protection forte

Description

Hôtel particulier
Hôtel

XVIIIe

Identification



Source : Métropole Rouen Normandie

Adresse

24 rue Jean Lecanuet

Parcelle Cadastre

CD0172

Niveau de protection indiqué au plan de zonage

Élément bâti bénéficiant d'une protection moyenne

Description

Immeuble collectif non contemporain
Immeuble Collectif

Vers 1930

Identification



Source : Métropole Rouen Normandie

Adresse

43 à 45 rue du Champ-des-Oiseaux

Parcelle Cadastre

CK0020

Niveau de protection indiqué au plan de zonage

Élément bâti bénéficiant d'une protection moyenne

Description

Maison individuelle
Maison de ville

1913

Identification



Source : Métropole Rouen Normandie

Adresse

22 rue du Champ-des-oiseaux

Parcelle Cadastre

CP0019

Niveau de protection indiqué au plan de zonage

Élément bâti bénéficiant d'une protection moyenne

Description

Immeuble collectif non contemporain
Immeuble Collectif

Milieu XVIIIe

Identification



Source : Métropole Rouen Normandie

Adresse

19 rue Jean Lecanuet / Rue Beauvoisine

Parcelle Cadastre

ZE0084

Niveau de protection indiqué au plan de zonage

Élément bâti bénéficiant d'une protection forte

Description

Immeuble collectif non contemporain
Immeuble Collectif

Vers 1930

Identification



Source : Métropole Rouen Normandie

Adresse

36 rue de l'Hôpital

Parcelle Cadastre

BX0177

Niveau de protection indiqué au plan de zonage

Élément bâti bénéficiant d'une protection forte

Description

Immeuble collectif non contemporain
Immeuble Collectif

XVIe

Identification



Source : Métropole Rouen Normandie

Adresse

80 boulevard de l'Yser

Parcelle Cadastre

CP0007

Niveau de protection indiqué au plan de zonage

Élément bâti bénéficiant d'une protection moyenne

Description

Hôtel particulier
Hôtel

Début XXe

Identification



Source : Métropole Rouen Normandie

Adresse

34 rue de l'Hôpital

Parcelle Cadastre

BX0176

Niveau de protection indiqué au plan de zonage

Élément bâti bénéficiant d'une protection moyenne

Description

Immeuble collectif non contemporain
Immeuble Collectif

Fin XVIIIe

Identification



Source : Métropole Rouen Normandie

Adresse

20 rue Beffroy

Parcelle Cadastre

CD0043

Niveau de protection indiqué au plan de zonage

Élément bâti bénéficiant d'une protection forte

Description

Hôtel particulier
Hôtel

1710

Identification



Source : Métropole Rouen Normandie

Adresse

4 à 6 rue Descamps

Parcelle Cadastre

CM0095 ; CM0094

Niveau de protection indiqué au plan de zonage

Élément bâti bénéficiant d'une protection moyenne

Description

Maison individuelle
Maison de ville

1899

Identification



Source : Métropole Rouen Normandie

Adresse

30 rue de l'Hôpital

Parcelle Cadastre

BX0174

Niveau de protection indiqué au plan de zonage

Élément bâti bénéficiant d'une protection moyenne

Description

Immeuble collectif non contemporain
Immeuble Collectif

Fin XVIIIe

Identification



Source : Métropole Rouen Normandie

Adresse

76 boulevard de l'Yser

Parcelle Cadastre

CP0110

Niveau de protection indiqué au plan de zonage

Élément bâti bénéficiant d'une protection moyenne

Description

Hôtel particulier
Hôtel

1906

Identification



Source : Métropole Rouen Normandie

Adresse

56 rue du Champ des Oiseaux

Parcelle Cadastre

CP0042

Niveau de protection indiqué au plan de zonage

Élément bâti bénéficiant d'une protection moyenne

Description

Maison individuelle
Maison

1908

Identification



Source : Métropole Rouen Normandie

Adresse

1 rue Descamps

Parcelle Cadastre

CM0098

Niveau de protection indiqué au plan de zonage

Élément bâti bénéficiant d'une protection moyenne

Description

Maison individuelle
Maison

1901

Identification



Source : Google Street View

Adresse

74 boulevard de l'Yser

Parcelle Cadastre

CP0013

Niveau de protection indiqué au plan de zonage

Élément bâti bénéficiant d'une protection forte

Description

Hôtel particulier
Hôtel

1902

Identification



Source : Google Street View

Adresse

88 à 90 rue du Champ des Oiseaux

Parcelle Cadastre

CO0089

Niveau de protection indiqué au plan de zonage

Élément bâti bénéficiant d'une protection forte

Description

Edifice religieux
Centre diocésain (Dont la chapelle)

Identification



Source : Google Street View

Adresse

55 rue Beauvoisine

Parcelle Cadastre

CD0082

Niveau de protection indiqué au plan de zonage

Élément bâti bénéficiant d'une protection forte

Description

Hôtel particulier
Hôtel

XVIIe

Identification



Source : Métropole Rouen Normandie

Adresse

15 bis rue des Arsins

Parcelle Cadastre

BX0195

Niveau de protection indiqué au plan de zonage

Élément bâti bénéficiant d'une protection moyenne

Description

Maison individuelle
Maison de ville

Fin XVIIIe

Identification



Source : Métropole Rouen Normandie

Adresse

118 rue du Champ-des-oiseaux

Parcelle Cadastre

CN0086

Niveau de protection indiqué au plan de zonage

Élément bâti bénéficiant d'une protection moyenne

Description

Maison individuelle
Maison

1923

Identification



Source : Métropole Rouen Normandie

Adresse

10 rue d'Ecosse

Parcelle Cadastre

BZ0224

Niveau de protection indiqué au plan de zonage

Élément bâti bénéficiant d'une protection forte

Description

Edifice religieux

XVIIIe et 1873

Ancienne clinique de la compassion et chapelle

Identification



Source : Métropole Rouen Normandie

Adresse

14bis rue Jean Lecanuet

Parcelle Cadastre

BX0027

Niveau de protection indiqué au plan de zonage

Élément bâti bénéficiant d'une protection forte

Description

Immeuble collectif non contemporain

XIXe

Immeuble Collectif

Identification



Source : Métropole Rouen Normandie

Adresse

14 rue des Arsins

Parcelle Cadastre

BX0171

Niveau de protection indiqué au plan de zonage

Élément bâti bénéficiant d'une protection moyenne

Description

Hôtel particulier
Hôtel

XVIIe

Identification



Source : Métropole Rouen Normandie

Adresse

10 rue d'Ecosse

Parcelle Cadastre

BZ0224

Niveau de protection indiqué au plan de zonage

Élément bâti bénéficiant d'une protection moyenne

Description

Édifice religieux
Hôtel de Reuville ou Hôtel de Montault

XVIIIe et 1873

Identification



Source : Google Street View

Adresse

30 rue de la République

Parcelle Cadastre

ZD0011

Niveau de protection indiqué au plan de zonage

Élément bâti bénéficiant d'une protection moyenne

Description

Élément d'architecture singulier
Cinéma

Immeuble de la reconstruction avec le cinéma en partie centrale. Belle composition à préserver

Identification



Source : Métropole Rouen Normandie

Adresse

9 rue de l'Avalasse

Parcelle Cadastre

CP0016

Niveau de protection indiqué au plan de zonage

Élément bâti bénéficiant d'une protection moyenne

Description

Edifice religieux
Ancien établissement religieux

Fin XVIIIe

Identification



Source : Métropole Rouen Normandie

Adresse

22 rue de l'Hôpital / 10 rue des Arsins

Parcelle Cadastre

BX0170

Niveau de protection indiqué au plan de zonage

Élément bâti bénéficiant d'une protection forte

Description

Hôtel particulier
Hôtel

1724 - 1725

Identification



Source : Métropole Rouen Normandie

Adresse

32 rue des Arsins

Parcelle Cadastre

BX0162

Niveau de protection indiqué au plan de zonage

Élément bâti bénéficiant d'une protection moyenne

Description

Hôtel particulier
Hôtel

XVIIe

Identification



Source : Métropole Rouen Normandie

Adresse

34 rue des Arsins

Parcelle Cadastre

BX0161

Niveau de protection indiqué au plan de zonage

Élément bâti bénéficiant d'une protection moyenne

Description

Maison individuelle
Maison de ville

XVIIe

Identification



Source : Métropole Rouen Normandie

Adresse

73 rue Beauvoisine

Parcelle Cadastre

CD0057

Niveau de protection indiqué au plan de zonage

Élément bâti bénéficiant d'une protection moyenne

Description

Immeuble collectif non contemporain
Immeuble Collectif

Fin XIXe

Identification



Source : Métropole Rouen Normandie

Adresse

3 rue d'Ecosse

Parcelle Cadastre

BZ0133

Niveau de protection indiqué au plan de zonage

Élément bâti bénéficiant d'une protection forte

Description

Élément d'architecture singulier
Portail

XVIIe

Identification



Source : Métropole Rouen Normandie

Adresse

8 rue d'Ecosse

Parcelle Cadastre

BZ0114

Niveau de protection indiqué au plan de zonage

Élément bâti bénéficiant d'une protection forte

Description

Hôtel particulier
Hôtel

XVIIIe

Identification



Source : Google Street View

Adresse

72 à 72 boulevard de l'Yser / Rue de l'Avallasse

Parcelle Cadastre

CP0107

Niveau de protection indiqué au plan de zonage

Élément bâti bénéficiant d'une protection forte

Description

Immeuble collectif non contemporain
Immeuble Collectif

1908

Identification



Source : Métropole Rouen Normandie

Adresse

39, 41 et 24 rue des Augustins

Parcelle Cadastre

ZD0102

Niveau de protection indiqué au plan de zonage

Élément bâti bénéficiant d'une protection moyenne

Description

Immeuble collectif non contemporain
Immeuble CollectifXXe
Ensemble bâti
homogène et cohérent

Identification



Source : Google Street View

Adresse

15a à 15 rue de la Seille

Parcelle Cadastre

BX0047

Niveau de protection indiqué au plan de zonage

Élément bâti bénéficiant d'une protection moyenne

Description

Hôtel particulier
Hôtel

Fin XVIIIe

Identification



Source : Métropole Rouen Normandie

Adresse

1 rue d'Ecosse / 113 rue Beauvoisine

Parcelle Cadastre

BZ0120

Niveau de protection indiqué au plan de zonage

Élément bâti bénéficiant d'une protection moyenne

Description

Hôtel particulier
Hôtel

XVIIIe

Identification



Source : Métropole Rouen Normandie

Adresse

9 rue de la Cigogne

Parcelle Cadastreale

BX0048

Niveau de protection indiqué au plan de zonage


Élément bâti bénéficiant d'une protection moyenne

Description

Maison individuelle
Maison de ville

XVIe

Identification



Source : Google Street View

Adresse

45 route de Neufchâtel

Parcelle Cadastreale

CO0090

Niveau de protection indiqué au plan de zonage

Élément bâti bénéficiant d'une protection moyenne

Description

Élément d'architecture singulier
École

Beau bâtiment de brique fraîchement réhabilité

Identification



Source : Métropole Rouen Normandie

Adresse

4 rue Louis-Malliot

Parcelle Cadastre

CR0128

Niveau de protection indiqué au plan de zonage

Élément bâti bénéficiant d'une protection forte

Description

Maison individuelle
Maison

Fin XIXe

Identification



Source : Métropole Rouen Normandie

Adresse

11bis place du Général de Gaulle / 2 rue de l'Hôpital

Parcelle Cadastre

BX0169

Niveau de protection indiqué au plan de zonage

Élément bâti bénéficiant d'une protection moyenne

Description

Maison individuelle
Maison de ville

XVIIe

Identification



Source : Métropole Rouen Normandie

Adresse

18 Place de la Rougemare

Parcelle Cadastre

BY0011

Niveau de protection indiqué au plan de zonage

Élément bâti bénéficiant d'une protection moyenne

Description

Maison individuelle
Maison de ville

XVIIe

Identification



Source : Métropole Rouen Normandie

Adresse

127 à 127bis rue Beauvoisine

Parcelle Cadastre

BZ0195

Niveau de protection indiqué au plan de zonage

Élément bâti bénéficiant d'une protection moyenne

Description

Hôtel particulier
Hôtel

XVIIIe

Identification



Source : Métropole Rouen Normandie

Adresse

1 à 3 rue des Carmélites

Parcelle Cadastre

BY0215

Niveau de protection indiqué au plan de zonage

Élément bâti bénéficiant d'une protection moyenne

Description

Maison individuelle
Maison de ville

XVIIe

Identification



Source : Métropole Rouen Normandie

Adresse

2 à 4 rue Cideville / 6 à 8 rue Louis-Brune

Parcelle Cadastre

ZD0099

Niveau de protection indiqué au plan de zonage

Élément bâti bénéficiant d'une protection moyenne

Description

Maison individuelle
Maison de ville

1900

Identification



Source : Métropole Rouen Normandie

Adresse

2bis-6 rue des Carmélites

Parcelle Cadastre

BY0141

Niveau de protection indiqué au plan de zonage

Élément bâti bénéficiant d'une protection moyenne

Description

Maison individuelle
Maison de ville

XVIIe

Identification



Source : Métropole Rouen Normandie

Adresse

12 place de la Rougemare

Parcelle Cadastre

BY0182

Niveau de protection indiqué au plan de zonage

Élément bâti bénéficiant d'une protection forte

Description

Hôtel particulier
Hôtel

Fin XVIIIe

Identification



Source : Métropole Rouen Normandie

Adresse

6 rue Bras-de-Fer / Rue de l'Avalasse

Parcelle Cadastre

CR0089

Niveau de protection indiqué au plan de zonage

Élément bâti bénéficiant d'une protection moyenne

Description

Maison individuelle
Maison de ville

XVIIe

Identification



Source : Métropole Rouen Normandie

Adresse

3 à 5 rue de la Seille

Parcelle Cadastre

BX0128 ; BX0127

Niveau de protection indiqué au plan de zonage

Élément bâti bénéficiant d'une protection forte

Description

Hôtel particulier
Hôtel

XVIIIe

Identification



Source : Métropole Rouen Normandie

Adresse

45 place du Général-de-Gaulle

Parcelle Cadastre

BX0131

Niveau de protection indiqué au plan de zonage

Élément bâti bénéficiant d'une protection moyenne

Description

Immeuble collectif non contemporain
Immeuble Collectif

Milieu XIXe

Identification



Source : Métropole Rouen Normandie

Adresse

10 place de la Rougemare

Parcelle Cadastre

BY0196

Niveau de protection indiqué au plan de zonage

Élément bâti bénéficiant d'une protection forte

Description

Hôtel particulier
Hôtel

XVIIe

Identification



Source : Métropole Rouen Normandie

Adresse

32 rue de l'Avalasse

Parcelle Cadastre

CR0091

Niveau de protection indiqué au plan de zonage

Élément bâti bénéficiant d'une protection moyenne

Description

Immeuble collectif non contemporain
Immeuble Collectif

Vers 1900

Identification



Source : Métropole Rouen Normandie

Adresse

8 Place de la Rougemare

Parcelle Cadastre

BY0149

Niveau de protection indiqué au plan de zonage

Élément bâti bénéficiant d'une protection forte

Description

Maison individuelle
Maison de ville

1898

Identification



Source : Métropole Rouen Normandie

Adresse

21 rue des Carmélites

Parcelle Cadastre

BY0202

Niveau de protection indiqué au plan de zonage

Élément bâti bénéficiant d'une protection moyenne

Description

Maison individuelle
Maison de ville

XVIIe

Identification



Source : Métropole Rouen Normandie

Adresse

157 à 159 rue Beauvoisine

Parcelle Cadastre

BZ0248

Niveau de protection indiqué au plan de zonage

Élément bâti bénéficiant d'une protection moyenne

Description

Immeuble collectif non contemporain
Immeuble Collectif

1786

Identification



Source : Google Street View

Adresse

52 route de Neufchâtel

Parcelle Cadastreale

CO0029

Niveau de protection indiqué au plan de zonage

Élément bâti bénéficiant d'une protection moyenne

Description

Maison individuelle
Maison

La forme de l'édifice est atypique ainsi que le jeu de brique. Mériterait un léger entretien

Identification



Source : Métropole Rouen Normandie

Adresse

2 rue de la Seille

Parcelle Cadastreale

BX0120

Niveau de protection indiqué au plan de zonage

Élément bâti bénéficiant d'une protection moyenne

Description

Maison individuelle
Maison de ville

1878

Identification

 <p>Source : Google Street View</p>	<p>Adresse</p> <p>2 rue du Petit-Porche</p>
	<p>Parcelle Cadastre</p> <p>LP0011</p>

Niveau de protection indiqué au plan de zonage

Élément bâti bénéficiant d'une protection moyenne

Description

Immeuble collectif non contemporain
Immeuble Collectif

XVIIe - XVIIIe

Identification

 <p>Source : Métropole Rouen Normandie</p>	<p>Adresse</p> <p>4 rue Bras-de-Fer</p>
	<p>Parcelle Cadastre</p> <p>CR0087</p>

Niveau de protection indiqué au plan de zonage

Élément bâti bénéficiant d'une protection moyenne

Description

Maison individuelle
Maison

Vers 1880

Identification



Source : Métropole Rouen Normandie

Adresse

50 route de Neufchâtel

Parcelle Cadastre

CO0028

Niveau de protection indiqué au plan de zonage

Élément bâti bénéficiant d'une protection moyenne

Description

Maison individuelle
Maison

XIXe

Identification



Source : Métropole Rouen Normandie

Adresse

10 à 12 rue Dulong

Parcelle Cadastre

BY0110 ; BY0111

Niveau de protection indiqué au plan de zonage

Élément bâti bénéficiant d'une protection moyenne

Description

Immeuble collectif non contemporain
Immeuble Collectif

Milieu XIXe

Identification



Source : Métropole Rouen Normandie

Adresse

1 rue Bras-de-Fer

Parcelle Cadastreale

CP0083

Niveau de protection indiqué au plan de zonage

Élément bâti bénéficiant d'une protection moyenne

Description

Maison individuelle
Maison de ville

Vers 1810

Identification



Source : Métropole Rouen Normandie

Adresse

Place de la Rougemare

Parcelle Cadastreale

BY0155

Niveau de protection indiqué au plan de zonage

Élément bâti bénéficiant d'une protection moyenne

Description

Édifice religieux
Ancien couvent des Bénédictines de Saint-Louis

Fin XVIIe

Identification



Source : Métropole Rouen Normandie

Adresse

198 rue Beauvoisine

Parcelle Cadastre

BY0059

Niveau de protection indiqué au plan de zonage

Élément bâti bénéficiant d'une protection forte

Description

Élément d'architecture singulier
Ancien amphithéâtre des lettres et des sciences

Milieu XIXe

Identification



Source : Google Street View

Adresse

34 boulevard de l'Yser / 1 route de
Neufchâtel

Parcelle Cadastre

CR0082

Niveau de protection indiqué au plan de zonage

Élément bâti bénéficiant d'une protection forte

Description

Immeuble collectif non contemporain
Immeuble Collectif

Milieu XIXe

Identification



Source : Métropole Rouen Normandie

Adresse

45 à 47 rue Louis-Ricard

Parcelle Cadastreale

BY0118

Niveau de protection indiqué au plan de zonage

Élément bâti bénéficiant d'une protection moyenne

Description

Maison individuelle
Maison

Fin XIXe

Identification



Source : Métropole Rouen Normandie

Adresse

20 route de Neufchâtel

Parcelle Cadastreale

CR0179 ; CR0209

Niveau de protection indiqué au plan de zonage

Élément bâti bénéficiant d'une protection moyenne

Description

Maison individuelle
Maison

Vers 1900

Identification



Source : Métropole Rouen Normandie

Adresse

4 rue Alsace-Lorraine

Parcelle Cadastre

LR0036

Niveau de protection indiqué au plan de zonage

Élément bâti bénéficiant d'une protection moyenne

Description

Immeuble collectif non contemporain
Immeuble Collectif

Fin XVIIIe

Identification



Source : Métropole Rouen Normandie

Adresse

Place du Général de Gaulle

Parcelle Cadastre

LP0017

Niveau de protection indiqué au plan de zonage

Élément bâti bénéficiant d'une protection forte

Description

Élément d'architecture singulier
Bâtiment administratifXIXe
A rattacher au n°938

Identification



Source : Métropole Rouen Normandie

Adresse

10 à 12 rue Armand-Carrel

Parcelle Cadastre

LR0078 ; LR0079

Niveau de protection indiqué au plan de zonage

Élément bâti bénéficiant d'une protection forte

Description

Immeuble collectif non contemporain
Immeuble Collectif

Identification



Source : Métropole Rouen Normandie

Adresse

27 à 29 rue Bourg l'Abbé

Parcelle Cadastre

LP0017

Niveau de protection indiqué au plan de zonage

Élément bâti bénéficiant d'une protection moyenne

Description

Élément d'architecture singulier
Bâtiment administratif

Vers 1930

Identification



Source : Métropole Rouen Normandie

Adresse

7 rue d'Enemont / 14 route de Neufchâtel

Parcelle Cadastre

CR0190

Niveau de protection indiqué au plan de zonage

Élément bâti bénéficiant d'une protection forte

Description

Edifice religieux
Chapelle du couvent des dames d'Enemont

1843

Identification



Source : Métropole Rouen Normandie

Adresse

55 rue Louis-Ricard (198 rue Beauvoisine)

Parcelle Cadastre

BY0059

Niveau de protection indiqué au plan de zonage

Élément bâti bénéficiant d'une protection forte

Description

Élément d'architecture singulier
Ancien amphithéâtre des lettres et des sciences

XIXe

Identification



Source : Métropole Rouen Normandie

Adresse

38 rue Louis-Ricard

Parcelle Cadastre

LM0011

Niveau de protection indiqué au plan de zonage

Élément bâti bénéficiant d'une protection moyenne

Description

Maison individuelle
Maison de ville

Fin XVIIIe

Identification



Source : Métropole Rouen Normandie

Adresse

18 rue Henri-Lafosse

Parcelle Cadastre

CO0080

Niveau de protection indiqué au plan de zonage

Élément bâti bénéficiant d'une protection moyenne

Description

Maison individuelle
Maison

Fin XIXe

Identification



Source : Google Street View

Adresse

19 rue Bourg l'Abbé

Parcelle Cadastre

LP0020

Niveau de protection indiqué au plan de zonage

Élément bâti bénéficiant d'une protection forte

Description

Hôtel particulier
Hôtel

Fin XVIIIe

Identification



Source : Métropole Rouen Normandie

Adresse

54 rampe Beauvoisine

Parcelle Cadastre

CT0067

Niveau de protection indiqué au plan de zonage

Élément bâti bénéficiant d'une protection moyenne

Description

Maison individuelle
Maison de ville

Début XIXe

Identification



Source : Métropole Rouen Normandie

Adresse

16 rue Bourg-l'Abbé

Parcelle Cadastre

LM0185

Niveau de protection indiqué au plan de zonage

Élément bâti bénéficiant d'une protection moyenne

Description

Maison individuelle
Maison de ville

XVIIe

Identification



Source : Métropole Rouen Normandie

Adresse

107 boulevard de l'Yser

Parcelle Cadastre

BY0092

Niveau de protection indiqué au plan de zonage

Élément bâti bénéficiant d'une protection moyenne

Description

Maison individuelle
Maison de ville

Milieu XIXe

Identification



Source : Métropole Rouen Normandie

Adresse

11 à 17 rue Bourg l'Abbé

Parcelle Cadastreale

LP0021 ; LP0022 ; LP0023 ; LP0024

Niveau de protection indiqué au plan de zonage

Élément bâti bénéficiant d'une protection moyenne

Description

Hôtel particulier
Hôtel

XVIIe

Identification



Source : Métropole Rouen Normandie

Adresse

15 à 17 rue du Champs-du-Pardon

Parcelle Cadastreale

CR0159

Niveau de protection indiqué au plan de zonage

Élément bâti bénéficiant d'une protection moyenne

Description

Maison individuelle
Maison

1856

Identification



Source : Métropole Rouen Normandie

Adresse

14 rue Bourg-l'Abbé / 14 rue des Minimes

Parcelle Cadastreale

LM0186

Niveau de protection indiqué au plan de zonage

Élément bâti bénéficiant d'une protection forte

Description

Edifice religieux
Chapelle des Minimes

XIXe

Identification



Source : Métropole Rouen Normandie

Adresse

103 boulevard de l'Yser

Parcelle Cadastreale

BY0095

Niveau de protection indiqué au plan de zonage

Élément bâti bénéficiant d'une protection moyenne

Description

Maison individuelle
Maison de ville

Milieu XIXe

Identification



Source : Métropole Rouen Normandie

Adresse

51 rue d'Amiens

Parcelle Cadastre

LS0014

Niveau de protection indiqué au plan de zonage

Élément bâti bénéficiant d'une protection forte

Description

Immeuble collectif non contemporain
Immeuble Collectif

1883

Identification



Source : Métropole Rouen Normandie

Adresse

12 rue Bourg-l'Abbé

Parcelle Cadastre

LM0183

Niveau de protection indiqué au plan de zonage

Élément bâti bénéficiant d'une protection moyenne

Description

Maison individuelle
Maison de ville

XVe

Identification



Source : Métropole Rouen Normandie

Adresse

27 à 31 rue Abbé-de-l'Épée

Parcelle Cadastre

LP0029

Niveau de protection indiqué au plan de zonage

Élément bâti bénéficiant d'une protection forte

Description

Maison individuelle
Maison de ville

XVIIe

Identification



Source : Métropole Rouen Normandie

Adresse

40 rue des Minimes

Parcelle Cadastre

LM0210

Niveau de protection indiqué au plan de zonage

Élément bâti bénéficiant d'une protection forte

Description

Immeuble collectif non contemporain
Immeuble Collectif

Milieu XVIIIe

Identification



Source : Métropole Rouen Normandie

Adresse

40 rue d'Ernemont

Parcelle Cadastre

CT0037

Niveau de protection indiqué au plan de zonage

Élément bâti bénéficiant d'une protection moyenne

Description

Maison individuelle
Maison de ville

1940

Identification



Source : Métropole Rouen Normandie

Adresse

62 rue des Minimes

Parcelle Cadastre

LM0065

Niveau de protection indiqué au plan de zonage

Élément bâti bénéficiant d'une protection moyenne

Description

Maison individuelle
Maison de ville

XVIIIe

Identification



Source : Métropole Rouen Normandie

Adresse

48 rue Armand-Carel

Parcelle Cadastreale

LS0111

Niveau de protection indiqué au plan de zonage

Élément bâti bénéficiant d'une protection forte

Description

Immeuble collectif non contemporain
Immeuble Collectif

Fin XIXe

Identification



Source : Métropole Rouen Normandie

Adresse

9 rue Coignebert

Parcelle Cadastreale

LM0189

Niveau de protection indiqué au plan de zonage

Élément bâti bénéficiant d'une protection forte

Description

Maison individuelle
Maison de ville

XVe

Identification



Source : Google Street View

Adresse

83 rue Orbe

Parcelle Cadastre

LP0063

Niveau de protection indiqué au plan de zonage

Élément bâti bénéficiant d'une protection forte

Description

Hôtel particulier
Hôtel de Lestanville

XVIIIe

Identification



Source : Métropole Rouen Normandie

Adresse

1 rue de Bihorel

Parcelle Cadastre

CT0073

Niveau de protection indiqué au plan de zonage

Élément bâti bénéficiant d'une protection moyenne

Description

Maison individuelle
Maison

Milieu XIXe

Identification



Source : Métropole Rouen Normandie

Adresse

29 rue Coignebert

Parcelle Cadastre

LM0195

Niveau de protection indiqué au plan de zonage

Élément bâti bénéficiant d'une protection forte

Description

Élément d'architecture singulier
Portail

XVIIe

Identification



Source : Métropole Rouen Normandie

Adresse

5 rue de Bihorel

Parcelle Cadastre

CT0051

Niveau de protection indiqué au plan de zonage

Élément bâti bénéficiant d'une protection moyenne

Description

Maison individuelle
Maison

1907

Identification



Source : Métropole Rouen Normandie

Adresse

11 rue de Bihorel

Parcelle Cadastre

CT0193

Niveau de protection indiqué au plan de zonage

Élément bâti bénéficiant d'une protection moyenne

Description

Maison individuelle
Maison

Fin XIXe

Identification



Source : Métropole Rouen Normandie

Adresse

18 rue de Joyeuse

Parcelle Cadastre

LM0020

Niveau de protection indiqué au plan de zonage

Élément bâti bénéficiant d'une protection forte

Description

Édifice religieux
Chapelle Sainte-Marie

Fin XIXe

Identification



Source : Métropole Rouen Normandie

Adresse

2 rue Caron

Parcelle Cadastre

LM0082

Niveau de protection indiqué au plan de zonage

Élément bâti bénéficiant d'une protection moyenne

Description

Maison individuelle
Maison de ville

XVIIe

Identification



Source : Google Street View

Adresse

4 rue Aimable Floquet

Parcelle Cadastre

LM0299

Niveau de protection indiqué au plan de zonage

Élément bâti bénéficiant d'une protection moyenne

Description

Maison individuelle
Maison de ville

XVIIe

Maison de natale d'Armand Carrel

Identification



Source : © Métropole Rouen Normandie - Orthophotographie 2018

Adresse

Rue de Joyeuse

Parcelle Cadastre

LM0020

Niveau de protection indiqué au plan de zonage

Élément bâti bénéficiant d'une protection moyenne

Description

Maison individuelle
Maison

Identification



Source : Google Street View

Adresse

1 à 3 rue Aimable Floquet

Parcelle Cadastre

LM0142

Niveau de protection indiqué au plan de zonage

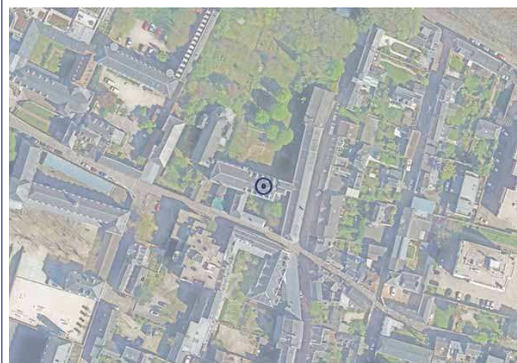
Élément bâti bénéficiant d'une protection moyenne

Description

Maison individuelle
Maison

Ces deux maisons en colombage, datée de 1651 forment un ensemble à conserver, tout comme le mur de clôture en pierre

Identification



Source : © Métropole Rouen Normandie - Orthophotographie 2018

Adresse

Rue de Joyeuse

Parcelle Cadastre

LM0020

Niveau de protection indiqué au plan de zonage

Élément bâti bénéficiant d'une protection moyenne

Description

Maison individuelle
Maison

Identification



Source : Métropole Rouen Normandie

Adresse

8 et 10 rue des Deux-Anges

Parcelle Cadastre

LM0106

Niveau de protection indiqué au plan de zonage

Élément bâti bénéficiant d'une protection moyenne

Description

Maison individuelle
Maison de ville

XVe

Identification



Source : Google Street View

Adresse

47 rue Saint-Nicaise

Parcelle Cadastre

LM0130

Niveau de protection indiqué au plan de zonage

Élément bâti bénéficiant d'une protection moyenne

Description

Maison individuelle
Maison de ville

Identification



Source : Google Street View

Adresse

51 à 53 rue Saint-Nicaise

Parcelle Cadastre

LM0128

Niveau de protection indiqué au plan de zonage

Élément bâti bénéficiant d'une protection moyenne

Description

Maison individuelle
Maison de ville

Identification



Source : Google Street View

Adresse

24 à 26 rue Saint-Nicaise

Parcelle Cadastre

LO0032

Niveau de protection indiqué au plan de zonage

Élément bâti bénéficiant d'une protection moyenne

Description

Maison individuelle
Maison de ville

XVIe

Identification



Source : Métropole Rouen Normandie

Adresse

10 rue de Bihorel

Parcelle Cadastre

CT0195

Niveau de protection indiqué au plan de zonage

Élément bâti bénéficiant d'une protection forte

Description

Élément d'architecture singulier
Portail

1913

Identification



Source : Google Street View

Adresse

34 rue Saint-Nicaise

Parcelle Cadastre

LO0039

Niveau de protection indiqué au plan de zonage

Élément bâti bénéficiant d'une protection moyenne

Description

Maison individuelle
Maison de ville

XVe

Identification



Source : Métropole Rouen Normandie

Adresse

2 à 6 rue Poussin

Parcelle Cadastre

LN0113

Niveau de protection indiqué au plan de zonage

Élément bâti bénéficiant d'une protection moyenne

Description

Maison individuelle
Maison de ville

XVIe

Identification



Adresse

5 rue de la Roche

Parcelle Cadastre

LO0043

Source : Métropole Rouen Normandie

Niveau de protection indiqué au plan de zonage

Élément bâti bénéficiant d'une protection moyenne

Description

Maison individuelle
Maison de ville

XVIe

Identification



Adresse

7 rue des Requis

Parcelle Cadastre

LO0073

Source : Google Street View

Niveau de protection indiqué au plan de zonage

Élément bâti bénéficiant d'une protection moyenne

Description

Maison individuelle
Maison

Cette maison en colombage, daté du milieu du XVIe, est la seule construction en encorbellement de la rue des Requis. A protéger

Identification



Source : Métropole Rouen Normandie

Adresse

24 rampe Beauvoisine

Parcelle Cadastre

CT0177 ; CT0111 ; CT0204 ; CT0203

Niveau de protection indiqué au plan de zonage

Élément bâti bénéficiant d'une protection moyenne

Description

Maison individuelle
Maison

1911

Identification



Source : Métropole Rouen Normandie

Adresse

29 rue des Requis

Parcelle Cadastre

LO0045

Niveau de protection indiqué au plan de zonage

Élément bâti bénéficiant d'une protection moyenne

Description

Hôtel particulier
Hôtel

Fin XVIIe

Identification



Source : Métropole Rouen Normandie

Adresse

31 rue poussin

Parcelle Cadastre

LM0038

Niveau de protection indiqué au plan de zonage

Élément bâti bénéficiant d'une protection moyenne

Description

Maison individuelle
Maison

XIXe

Identification



Source : Métropole Rouen Normandie

Adresse

3 rue Pleins-Champs

Parcelle Cadastre

CT0107

Niveau de protection indiqué au plan de zonage


Élément bâti bénéficiant d'une protection moyenne

Description

Maison individuelle
Maison

Début XIXe

Identification



Source : Google Street View

Adresse

31 rue Poussin

Parcelle Cadastre

LM0037

Niveau de protection indiqué au plan de zonage

Élément bâti bénéficiant d'une protection moyenne

Description

Maison individuelle
Maison

Cette maison atypique en brique et silex est formé d'un portail surmonté d'un balcon avancé sur la rue. Il est encadré par deux grande "baies" sous un arc. A conserver

Identification



Source : Métropole Rouen Normandie

Adresse

10 rue du Docteur-Blanche

Parcelle Cadastre

LS0140

Niveau de protection indiqué au plan de zonage

Élément bâti bénéficiant d'une protection moyenne

Description

Maison individuelle
Maison de ville

XVIIIe

Identification

 <p>Source : Google Street View</p>	<p>Adresse</p> <p>26 à 28 rue des Requis</p>
	<p>Parcelle Cadastreale</p> <p>LO0195</p>

Niveau de protection indiqué au plan de zonage

Élément bâti bénéficiant d'une protection moyenne

Description

Hôtel particulier
Hôtel particulier

Identification

 <p>Source : Google Street View</p>	<p>Adresse</p> <p>57 rue Saint Vivien</p>
	<p>Parcelle Cadastreale</p> <p>LS0069</p>

Niveau de protection indiqué au plan de zonage

Élément bâti bénéficiant d'une protection moyenne

Description

Maison individuelle
Maison

Bâtiment en pierre de la période d'Henri IV. L'édifice est extrêmement remanié

Identification



Source : Google Street View

Adresse

24 rue du Nord

Parcelle Cadastre

CT0099

Niveau de protection indiqué au plan de zonage

Élément bâti bénéficiant d'une protection moyenne

Description

Maison individuelle
Maison

Fin XIXe

Identification



Source : Métropole Rouen Normandie

Adresse

26 à 28 rue de Bihorel

Parcelle Cadastre

CX0217

Niveau de protection indiqué au plan de zonage

Élément bâti bénéficiant d'une protection moyenne

Description

Immeuble collectif non contemporain
Immeuble Collectif

1899

Identification



Source : Métropole Rouen Normandie

Adresse

67 rue d'Ernemont

Parcelle Cadastre

CS0052

Niveau de protection indiqué au plan de zonage

Élément bâti bénéficiant d'une protection moyenne

Description

Maison individuelle
Maison

Identification



Source : Métropole Rouen Normandie

Adresse

29 rue du Nord

Parcelle Cadastre

CT0122

Niveau de protection indiqué au plan de zonage

Élément bâti bénéficiant d'une protection forte

Description

Edifice religieux
Église Saint-Joseph

Fin XIXe

Identification



Source : Métropole Rouen Normandie

Adresse

2 rue Pleins-Champs

Parcelle Cadastre

CY0021

Niveau de protection indiqué au plan de zonage

Élément bâti bénéficiant d'une protection forte

Description

Maison individuelle
Maison

1904

Identification



Source : Métropole Rouen Normandie

Adresse

24 rue des Requis

Parcelle Cadastre

LO0194

Niveau de protection indiqué au plan de zonage

Élément bâti bénéficiant d'une protection forte

Description

Edifice religieux
Chapelle du couvent des Sœurs de la congrégation de Saint-Joseph

1898

Identification



Source : Métropole Rouen Normandie

Adresse

13 rue du Clos-des-Marqueurs

Parcelle Cadastre

LO0165

Niveau de protection indiqué au plan de zonage

Élément bâti bénéficiant d'une protection moyenne

Description

Maison individuelle
Maison de ville

XVe - XVIe

Identification



Source : Métropole Rouen Normandie

Adresse

83 rue de Bihorel

Parcelle Cadastre

CV0322

Niveau de protection indiqué au plan de zonage

Élément bâti bénéficiant d'une protection moyenne

Description

Maison individuelle
Maison

Milieu XIXe

Identification



Source : Métropole Rouen Normandie

Adresse

27 rue de Reims

Parcelle Cadastre

CV0038

Niveau de protection indiqué au plan de zonage

Élément bâti bénéficiant d'une protection moyenne

Description

Maison individuelle
Maison

Début XXe

Identification



Source : Métropole Rouen Normandie

Adresse

41 rue Saint-Vivien

Parcelle Cadastre

LT0014

Niveau de protection indiqué au plan de zonage

Élément bâti bénéficiant d'une protection moyenne

Description

Immeuble collectif non contemporain
Immeuble Collectif

1ère moitié XVIIe

Identification



Source : Métropole Rouen Normandie

Adresse

4 rue Pleins-Champs

Parcelle Cadastre

CY0019

Niveau de protection indiqué au plan de zonage

Élément bâti bénéficiant d'une protection moyenne

Description

Maison individuelle
Maison

Vers 1900

Identification



Source : Métropole Rouen Normandie

Adresse

32 avenue de la Porte-des-champs

Parcelle Cadastre

LO0102

Niveau de protection indiqué au plan de zonage

Élément bâti bénéficiant d'une protection moyenne

Description

Maison individuelle
Maison de ville

Vers 1880

Identification



Source : Métropole Rouen Normandie

Adresse

33 rue de Reims

Parcelle Cadastre

CV0044

Niveau de protection indiqué au plan de zonage

Élément bâti bénéficiant d'une protection moyenne

Description

Maison individuelle
Maison

2ème moitié XIXe

Identification



Source : Métropole Rouen Normandie

Adresse

35 rue de Reims

Parcelle Cadastre

CV0045

Niveau de protection indiqué au plan de zonage

Élément bâti bénéficiant d'une protection moyenne

Description

Maison individuelle
Maison

2ème moitié XIXe

Identification



Source : Métropole Rouen Normandie

Adresse

8 rue Pleins-Champs

Parcelle Cadastre

CY0007

Niveau de protection indiqué au plan de zonage

Élément bâti bénéficiant d'une protection moyenne

Description

Maison individuelle
Maison

1886

Identification



Source : Métropole Rouen Normandie

Adresse

11 rue Louis-Dubreuil

Parcelle Cadastre

CV0079

Niveau de protection indiqué au plan de zonage

Élément bâti bénéficiant d'une protection moyenne

Description

Maison individuelle
Maison

1913

Identification



Source : Google Street View

Adresse

Place Saint Paul

Parcelle Cadastre

MK0010

Niveau de protection indiqué au plan de zonage

Élément bâti bénéficiant d'une protection moyenne

Description

Edifice religieux
Église Saint-Paul

1827 - 1829

Identification



Source : Métropole Rouen Normandie

Adresse

5 rue Orbe

Parcelle Cadastre

LO0131

Niveau de protection indiqué au plan de zonage

Élément bâti bénéficiant d'une protection moyenne

Description

Maison individuelle
Maison de ville

XVIIe

Identification



Source : Google Street View

Adresse

134 route-de-Neufchâtel

Parcelle Cadastreale

CV0437

Niveau de protection indiqué au plan de zonage

Élément bâti bénéficiant d'une protection moyenne

Description

Maison individuelle
Maison

Vers 1900

Identification



Source : Métropole Rouen Normandie

Adresse

48 rue Jouvenet

Parcelle Cadastreale

CX0174

Niveau de protection indiqué au plan de zonage

Élément bâti bénéficiant d'une protection moyenne

Description

Maison individuelle
Maison

1908

Identification



Source : Métropole Rouen Normandie

Adresse

43 rue de Reims

Parcelle Cadastre

CV0052

Niveau de protection indiqué au plan de zonage

Élément bâti bénéficiant d'une protection moyenne

Description

Maison individuelle
Maison

1861

Identification



Source : Métropole Rouen Normandie

Adresse

Place de la Croix-de-Pierre

Parcelle Cadastre

-

Niveau de protection indiqué au plan de zonage

Élément bâti bénéficiant d'une protection forte

Description

Élément d'architecture singulier
Fontaine de la Croix-de-Pierre

1872

Identification



Source : Métropole Rouen Normandie

Adresse

67 place Saint-Paul (Côté quai du Pré-aux-Loups)

Parcelle Cadastre

MK0013

Niveau de protection indiqué au plan de zonage

Élément bâti bénéficiant d'une protection moyenne

Description

Edifice religieux
Ancien établissement religieux

Fin XIXe

Identification



Source : Métropole Rouen Normandie

Adresse

21 rue des Capucins

Parcelle Cadastre

LO0100

Niveau de protection indiqué au plan de zonage

Élément bâti bénéficiant d'une protection forte

Description

Edifice religieux
Ancienne chapelle des Ursulines

Milieu XVIIe

Identification



Source : Métropole Rouen Normandie

Adresse

67 place Saint-Paul (Côté quai du Pré-aux-Loups)

Parcelle Cadastre

MK0012

Niveau de protection indiqué au plan de zonage

Élément bâti bénéficiant d'une protection forte

Description

Maison individuelle
Maison

Fin XVIIIe

Identification



Source : Métropole Rouen Normandie

Adresse

19 rue des Capucins

Parcelle Cadastre

LO0122

Niveau de protection indiqué au plan de zonage

Élément bâti bénéficiant d'une protection moyenne

Description

Maison individuelle
Maison de ville

XVIIIe

Identification



Source : Métropole Rouen Normandie

Adresse

16 rue des Capucins

Parcelle Cadastre

LX0014

Niveau de protection indiqué au plan de zonage

Élément bâti bénéficiant d'une protection moyenne

Description

Maison individuelle
Maison de ville

Début XIXe

Identification



Source : Métropole Rouen Normandie

Adresse

2 rue de Germont

Parcelle Cadastre

LT0146

Niveau de protection indiqué au plan de zonage

Élément bâti bénéficiant d'une protection moyenne

Description

Élément d'architecture singulier
Centre Communal d'Action Sociale

Vers 1930

Identification



Source : Métropole Rouen Normandie

Adresse

20 rue des Capucins

Parcelle Cadastreale

LX0014

Niveau de protection indiqué au plan de zonage

Élément bâti bénéficiant d'une protection moyenne

Description

Élément d'architecture singulier
Dépendance de l'ancien hôpital

Fin XIXe

Identification



Source : Métropole Rouen Normandie

Adresse

11 rue Lamauve

Parcelle Cadastreale

LT0127

Niveau de protection indiqué au plan de zonage

Élément bâti bénéficiant d'une protection moyenne

Description

Maison individuelle
Maison de ville

XVIIIe

Identification



Source : Google Street View

Adresse

44 et 44 bis rue Louis-Bouilhet

Parcelle Cadastreale

CV0260 ; CV0259

Niveau de protection indiqué au plan de zonage

Élément bâti bénéficiant d'une protection moyenne

Description

Maison individuelle
Maison

1906

Identification



Source : Métropole Rouen Normandie

Adresse

137 rue Saint-Hilaire

Parcelle Cadastreale

LT0078

Niveau de protection indiqué au plan de zonage

Élément bâti bénéficiant d'une protection moyenne

Description

Maison individuelle
Maison de ville

XVIIe

Identification



Source : Métropole Rouen Normandie

Adresse

62 rue de Bihorel

Parcelle Cadastreale

CX0189

Niveau de protection indiqué au plan de zonage

Élément bâti bénéficiant d'une protection moyenne

Description

Maison individuelle
Maison

Fin XIXe

Identification



Source : Métropole Rouen Normandie

Adresse

38 rue Louis-Bouilhet

Parcelle Cadastreale

CV0256

Niveau de protection indiqué au plan de zonage

Élément bâti bénéficiant d'une protection moyenne

Description

Maison individuelle
Maison

1913

Identification



Source : Métropole Rouen Normandie

Adresse

Place du Boulingrin

Parcelle Cadastre

-

Niveau de protection indiqué au plan de zonage

Élément bâti bénéficiant d'une protection forte

Description

Élément d'architecture singulier
Monument aux Morts des forains

1931

Identification



Source : Métropole Rouen Normandie

Adresse

122 rue Saint-Hilaire

Parcelle Cadastre

LX0049


Niveau de protection indiqué au plan de zonage

Élément bâti bénéficiant d'une protection forte

Description

Élément d'architecture singulier
Ancien hôpital Saint-François des Incurables

Identification



Source : Google Street View

Adresse

124 rue Saint-Hilaire

Parcelle Cadastre

LX0049

Niveau de protection indiqué au plan de zonage

Élément bâti bénéficiant d'une protection forte

Description

Élément d'architecture singulier
Ancien hôpital Saint-François des Incurables

1708

Identification



Source : Métropole Rouen Normandie

Adresse

8 place du Boulingrin

Parcelle Cadastre

CY0081

Niveau de protection indiqué au plan de zonage

Élément bâti bénéficiant d'une protection moyenne

Description

Maison individuelle
Maison

Vers 1900

Identification



Source : Métropole Rouen Normandie

Adresse

40 rue Eau-de-Robec

Parcelle Cadastre

LT0119

Niveau de protection indiqué au plan de zonage

Élément bâti bénéficiant d'une protection moyenne

Description

Patrimoine lié à une activité artisanale ou industrielle
Ancienne fabrique

XVIIIe

Identification



Source : Métropole Rouen Normandie

Adresse

6 place du Boulingrin

Parcelle Cadastre

CY0087

Niveau de protection indiqué au plan de zonage

Élément bâti bénéficiant d'une protection moyenne

Description

Maison individuelle
Maison de ville

1897

Identification



Source : Métropole Rouen Normandie

Adresse

3 boulevard de l'Yser

Parcelle Cadastre

LN0048

Niveau de protection indiqué au plan de zonage

Élément bâti bénéficiant d'une protection moyenne

Description

Maison individuelle
Maison

1900

Identification



Source : Métropole Rouen Normandie

Adresse

32 rue Hyacinthe-Langlois

Parcelle Cadastre

CX0020

Niveau de protection indiqué au plan de zonage

Élément bâti bénéficiant d'une protection moyenne

Description

Maison individuelle
Maison

1920

Identification



Source : Métropole Rouen Normandie

Adresse

117 rue de Bihorel

Parcelle Cadastre

CV0341

Niveau de protection indiqué au plan de zonage

Élément bâti bénéficiant d'une protection moyenne

Description

Maison individuelle
Maison

Milieu XIXe

Identification



Source : Métropole Rouen Normandie

Adresse

Quai Pré-aux-Loups

Parcelle Cadastre

ML0449

Niveau de protection indiqué au plan de zonage

Élément bâti bénéficiant d'une protection forte

Description

Patrimoine lié à une activité artisanale ou industrielle
Entrepôt

XIXe

Identification



Source : Métropole Rouen Normandie

Adresse

3 rue Sainte-Geneviève-du-Mont

Parcelle Cadastre

LX0029

Niveau de protection indiqué au plan de zonage

Élément bâti bénéficiant d'une protection moyenne

Description

Maison individuelle
Maison de ville

XVIIe

Identification



Source : Métropole Rouen Normandie

Adresse

12 bis rue de la-Cigogne-du-Mont

Parcelle Cadastre

LX0116

Niveau de protection indiqué au plan de zonage

Élément bâti bénéficiant d'une protection moyenne

Description

Maison individuelle
Maison de ville

XVIIe

Identification



Source : Métropole Rouen Normandie

Adresse

2 place Gustave-Robert

Parcelle Cadastre

DI0091

Niveau de protection indiqué au plan de zonage

Élément bâti bénéficiant d'une protection moyenne

Description

Maison individuelle
Maison

Vers 1900

Identification



Source : Métropole Rouen Normandie

Adresse

17 rue de la Cigogne-du-Mont

Parcelle Cadastre

LX0091

Niveau de protection indiqué au plan de zonage

Élément bâti bénéficiant d'une protection moyenne

Description

Edifice religieux
Ancien couvent des Sœurs du Bon-Pasteur

XVIIe

Identification



Source : Métropole Rouen Normandie

Adresse

7 rue du Docteur-Léonard

Parcelle Cadastre

CV0276

Niveau de protection indiqué au plan de zonage

Élément bâti bénéficiant d'une protection moyenne

Description

Maison individuelle
Maison

1931

Identification



Source : Métropole Rouen Normandie

Adresse

4b rue Jouvenet

Parcelle Cadastre

CZ0046

Niveau de protection indiqué au plan de zonage

Élément bâti bénéficiant d'une protection moyenne

Description

Maison individuelle
Maison

Vers 1900

Identification



Source : Métropole Rouen Normandie

Adresse

4 rue des Marronniers

Parcelle Cadastre

CZ0233

Niveau de protection indiqué au plan de zonage

Élément bâti bénéficiant d'une protection forte

Description

Maison individuelle
Maison2ème moitié XIXe et
1905

Identification



Source : Métropole Rouen Normandie

Adresse

18 rue Eau-de-Robec

Parcelle Cadastre

LW0179

Niveau de protection indiqué au plan de zonage

Élément bâti bénéficiant d'une protection moyenne

Description

Edifice religieux
Ancien couvent

XVIIIe

Identification



Source : Métropole Rouen Normandie

Adresse

44 rampe Saint-Hilaire

Parcelle Cadastre

DI0093

Niveau de protection indiqué au plan de zonage

Élément bâti bénéficiant d'une protection moyenne

Description

Maison individuelle
Maison

1935

Identification



Source : Métropole Rouen Normandie

Adresse

6 rue Sainte-Claire

Parcelle Cadastre

LW0020

Niveau de protection indiqué au plan de zonage

Élément bâti bénéficiant d'une protection forte

Description

Edifice religieux
Chapelle

XIVe

Identification



Source : Métropole Rouen Normandie

Adresse

15 rue Louis-Bouilhet

Parcelle Cadastre

CZ0258

Niveau de protection indiqué au plan de zonage

Élément bâti bénéficiant d'une protection moyenne

Description

Maison individuelle
Maison

Fin XIXe

Identification



Source : Métropole Rouen Normandie

Adresse

2 avenue Georges-Métayer

Parcelle Cadastre

DI0003

Niveau de protection indiqué au plan de zonage

Élément bâti bénéficiant d'une protection moyenne

Description

Maison individuelle
Maison

1912

Identification



Source : Métropole Rouen Normandie

Adresse

2 rue Macé - 16 rue Eau-de-Robec

Parcelle Cadastre

LW0163

Niveau de protection indiqué au plan de zonage

Élément bâti bénéficiant d'une protection moyenne

Description

Maison individuelle
Maison de ville

XVIIIe

Identification



Source : Métropole Rouen Normandie

Adresse

11 rue Louis-Bouilhet

Parcelle Cadastre

CZ0241

Niveau de protection indiqué au plan de zonage

Élément bâti bénéficiant d'une protection moyenne

Description

Maison individuelle
Maison

1890

Identification

	Adresse 8 rue Eau-de-Robec
	Parcelle Cadastreale LW0154

Source : Google Street View

Niveau de protection indiqué au plan de zonage

Élément bâti bénéficiant d'une protection moyenne

Description

Patrimoine lié à une activité artisanale ou industrielle
 Ancienne fabrique

Identification

	Adresse 11bis rue Dieutre
	Parcelle Cadastreale DI0072

Source : Métropole Rouen Normandie

Niveau de protection indiqué au plan de zonage

Élément bâti bénéficiant d'une protection moyenne

Description

Maison individuelle
 Maison 1930

Identification



Source : Métropole Rouen Normandie

Adresse

29 à 31 boulevard de Verdun

Parcelle Cadastre

LW0062

Niveau de protection indiqué au plan de zonage

Élément bâti bénéficiant d'une protection moyenne

Description

Maison individuelle
Maison de ville

Vers 1800

Identification



Source : Google Street View

Adresse

18 rampe Saint-Hilaire

Parcelle Cadastre

DI0108

Niveau de protection indiqué au plan de zonage

Élément bâti bénéficiant d'une protection moyenne

Description

Maison individuelle
Maison

1927

Identification



Source : Métropole Rouen Normandie

Adresse

Boulevard Gambetta (dans l'enceinte du CHU)

Parcelle Cadastre

LV0117

Niveau de protection indiqué au plan de zonage

Élément bâti bénéficiant d'une protection forte

Description

Maison individuelle
Maison

XVIIIe

Identification



Source : Métropole Rouen Normandie

Adresse

4 route de Bonsecours

Parcelle Cadastre

ML0069

Niveau de protection indiqué au plan de zonage

Élément bâti bénéficiant d'une protection moyenne

Description

Immeuble collectif non contemporain
Immeuble Collectif

Fin XIXe

Identification



Source : Métropole Rouen Normandie

Adresse

6 chemin des noyers

Parcelle Cadastre

ML0440

Niveau de protection indiqué au plan de zonage

Élément bâti bénéficiant d'une protection moyenne

Description

Maison individuelle
Maison

Fin XIXe

Identification



Source : Métropole Rouen Normandie

Adresse

53 à 55 boulevard Gambetta

Parcelle Cadastre

LW0134

Niveau de protection indiqué au plan de zonage

Élément bâti bénéficiant d'une protection moyenne

Description

Immeuble collectif non contemporain
Immeuble Collectif

Début XIXe

Identification



Source : Métropole Rouen Normandie

Adresse

2 rue des Frères-Nicolle

Parcelle Cadastre

DI0161

Niveau de protection indiqué au plan de zonage

Élément bâti bénéficiant d'une protection moyenne

Description

Maison individuelle
Maison

Vers 1900

Identification



Source : Métropole Rouen Normandie

Adresse

28 Boulevard Gambetta

Parcelle Cadastre

LY0092

Niveau de protection indiqué au plan de zonage

Élément bâti bénéficiant d'une protection moyenne

Description

Maison individuelle
Maison

1904

Identification



Source : Métropole Rouen Normandie

Adresse

29 avenue Georges-Métayer

Parcelle Cadastre

DE0004

Niveau de protection indiqué au plan de zonage

Élément bâti bénéficiant d'une protection moyenne

Description

Maison individuelle
Maison de ville

Fin XIXe

Identification



Source : Métropole Rouen Normandie

Adresse

7 rue Frédéric-Berat

Parcelle Cadastre

DH0047

Niveau de protection indiqué au plan de zonage

Élément bâti bénéficiant d'une protection moyenne

Description

Maison individuelle
Maison

1911

Identification

	Adresse 23b rue des Petites-eaux-de-Robec
	Parcelle Cadastreale LZ0005

Source : Métropole Rouen Normandie

Niveau de protection indiqué au plan de zonage

Élément bâti bénéficiant d'une protection moyenne

Description

Maison individuelle
 Maison

Identification

	Adresse 1 rue Georges-Bouctot
	Parcelle Cadastreale DE0130

Source : Métropole Rouen Normandie

Niveau de protection indiqué au plan de zonage

Élément bâti bénéficiant d'une protection moyenne

Description

Maison individuelle
 Maison

1914

Identification



Source : Métropole Rouen Normandie

Adresse

345 347 route de Darnétal

Parcelle Cadastreale

LY0068

Niveau de protection indiqué au plan de zonage

Élément bâti bénéficiant d'une protection moyenne

Description

Immeuble collectif non contemporain
Immeuble Collectif

Fin XVIIIe

Identification



Source : Google Street View

Adresse

315 et 317 route de Darnétal

Parcelle Cadastreale

LY0111

Niveau de protection indiqué au plan de zonage

Élément bâti bénéficiant d'une protection moyenne

Description

Patrimoine lié à une activité artisanale ou industrielle
Ancienne fabrique (aile côté Robec)

Milieu XVIIIe

Identification



Source : Métropole Rouen Normandie

Adresse

315 et 317 route de Damétal

Parcelle Cadastre

LY0110

Niveau de protection indiqué au plan de zonage

Élément bâti bénéficiant d'une protection moyenne

Description

Patrimoine lié à une activité artisanale ou industrielle
Immeuble Collectif (Ancienne fabrique)

Milieu XVIIIe

Identification



Source : Métropole Rouen Normandie

Adresse

21 rue des Petites-Eaux-du-Robec

Parcelle Cadastre

LZ0010

Niveau de protection indiqué au plan de zonage


Élément bâti bénéficiant d'une protection moyenne

Description

Maison individuelle
Maison

Fin XVIIIe

Identification



Source : Métropole Rouen Normandie

Adresse

Rue du Parvis-de-l' Eglise-Saint-Hilaire

Parcelle Cadastre

EL0102

Niveau de protection indiqué au plan de zonage

Élément bâti bénéficiant d'une protection forte

Description

Édifice religieux
Église Saint-Hilaire

1875 - 1878

Identification



Source : Métropole Rouen Normandie

Adresse

277 route de Darnétal

Parcelle Cadastre

EL0113

Niveau de protection indiqué au plan de zonage

Élément bâti bénéficiant d'une protection moyenne

Description

Patrimoine lié à une activité artisanale ou industrielle
Immeuble Collectif (Ancienne fabrique)

1840

Identification



Source : Métropole Rouen Normandie

Adresse

37 rue de Lyons-la-Fôret

Parcelle Cadastre

MA0136

Niveau de protection indiqué au plan de zonage

Élément bâti bénéficiant d'une protection moyenne

Description

Patrimoine lié à une activité artisanale ou industrielle
Ancienne fabrique

Identification



Source : Métropole Rouen Normandie

Adresse

14 rue du Tour

Parcelle Cadastre

EK0141

Niveau de protection indiqué au plan de zonage

Élément bâti bénéficiant d'une protection moyenne

Description

Maison individuelle
Maison

XIXe

Identification



Source : Métropole Rouen Normandie

Adresse

84 rue Descroizilles

Parcelle Cadastre

DL0382

Niveau de protection indiqué au plan de zonage

Élément bâti bénéficiant d'une protection moyenne

Description

Maison individuelle
Maison

Vers 1900

Identification



Source : Métropole Rouen Normandie

Adresse

2 rue du Tour

Parcelle Cadastre

EK0103

Niveau de protection indiqué au plan de zonage

Élément bâti bénéficiant d'une protection forte

Description

Patrimoine lié à une activité artisanale ou industrielle
Moulin des dames de Saint-Amand

XIXe

Identification



Source : Métropole Rouen Normandie

Adresse

9 rue Sœur-Marie-Ernestine

Parcelle Cadastre

DL0760

Niveau de protection indiqué au plan de zonage

Élément bâti bénéficiant d'une protection moyenne

Description

Maison individuelle
Maison

XIXe

Identification



Source : Métropole Rouen Normandie

Adresse

18 rue des Petites-Eaux-du-Robec

Parcelle Cadastre

EK0086

Niveau de protection indiqué au plan de zonage

Élément bâti bénéficiant d'une protection moyenne

Description

Maison individuelle
Maison

1935

Identification



Source : Métropole Rouen Normandie

Adresse

25 rue des Petites-Eaux-du-Robec

Parcelle Cadastre

EI0151

Niveau de protection indiqué au plan de zonage

Élément bâti bénéficiant d'une protection moyenne

Description

Maison individuelle
Maison du poète

Début XIXe

Identification



Source : Métropole Rouen Normandie

Adresse

139 à 141 route de Darnétal

Parcelle Cadastre

EI0152

Niveau de protection indiqué au plan de zonage

Élément bâti bénéficiant d'une protection moyenne

Description

Immeuble collectif non contemporain
Immeuble Collectif

Début XIXe

Identification



Source : Métropole Rouen Normandie

Adresse

Rue de la Petite Chartreuse

Parcelle Cadastre

MB0078

Niveau de protection indiqué au plan de zonage

Élément bâti bénéficiant d'une protection forte

Description

Edifice religieux
Vestige "Chartreuse de la Rose"

XVe - XVIe

Identification



Source : Métropole Rouen Normandie

Adresse

Rue de la Petite-Chartreuse

Parcelle Cadastre

MB0080

Niveau de protection indiqué au plan de zonage

Élément bâti bénéficiant d'une protection moyenne

Description

Edifice religieux
Vestige "Chartreuse de la Rose" (Transformés en séchoir)

XVe - XVIe

Identification



Source : Métropole Rouen Normandie

Adresse

Rue de la Petite-Chartreuse

Parcelle Cadastre

MB0080

Niveau de protection indiqué au plan de zonage

Élément bâti bénéficiant d'une protection moyenne

Description

Edifice religieux

XVe - XVIe

Vestige "Chartreuse de la Rose" (Transformés en séchoir)

Identification



Source : Métropole Rouen Normandie

Adresse

1 rue de la Pannevert

Parcelle Cadastre

EI0092

Niveau de protection indiqué au plan de zonage

Élément bâti bénéficiant d'une protection forte

Description

Patrimoine lié à une activité artisanale ou industrielle

XVIe - XVIIIe

Moulin de la Pannevert

Identification



Source : Métropole Rouen Normandie

Adresse

30 rue Grieu

Parcelle Cadastre

EH0153

Niveau de protection indiqué au plan de zonage

Élément bâti bénéficiant d'une protection moyenne

Description

Maison individuelle
Maison

Vers 1930

Identification



Source : Métropole Rouen Normandie

Adresse

13 rue Saint-Gilles

Parcelle Cadastre

MD0045

Niveau de protection indiqué au plan de zonage

Élément bâti bénéficiant d'une protection forte

Description

Patrimoine lié à une activité artisanale ou industrielle
Moulin Saint Gilles / Maison

Identification



Source : Métropole Rouen Normandie

Adresse

13 rue Saint-Gilles

Parcelle Cadastre

MD0045

Niveau de protection indiqué au plan de zonage

Élément bâti bénéficiant d'une protection forte

Description

Patrimoine lié à une activité artisanale ou industrielle
Maison du moulin

Identification



Source : Métropole Rouen Normandie

Adresse

Rue Guillaume Apollinaire

Parcelle Cadastre

DP0299

Niveau de protection indiqué au plan de zonage

Élément bâti bénéficiant d'une protection moyenne

Description

Élément d'architecture singulier
Château d'eau

Vers 1970

Identification



Source : Métropole Rouen Normandie

Adresse

Route de Darnétal

Parcelle Cadastreale

MD0018

Niveau de protection indiqué au plan de zonage

Élément bâti bénéficiant d'une protection forte

Description

Patrimoine lié à une activité artisanale ou industrielle
École National Supérieure d'Architecture

Milieu XIXe

Ancienne usine textile Lucien Fromage

Identification



Source : Métropole Rouen Normandie

Adresse

3 rue des Petites-Eaux-du-Robec

Parcelle Cadastreale

MD0086

Niveau de protection indiqué au plan de zonage

Élément bâti bénéficiant d'une protection forte

Description

Patrimoine lié à une activité artisanale ou industrielle
Moulin du Marc-d'Argent

Fin XVIIIe

-

Identification



Source : Métropole Rouen Normandie

Adresse

Rue François Couperin

Parcelle Cadastre

DT0097

Niveau de protection indiqué au plan de zonage

Élément bâti bénéficiant d'une protection forte

Description

Élément d'architecture singulier
Fontaine Tolmer

Vers 1970

Identification



Source : Métropole Rouen Normandie

Adresse

Rue César Frank

Parcelle Cadastre

DV0207

Niveau de protection indiqué au plan de zonage

Élément bâti bénéficiant d'une protection moyenne

Description

Édifice religieux
Église Sainte-Claire

1973

Identification



Source : Métropole Rouen Normandie

Adresse

Pont Boieldieu

Parcelle Cadastreale

-

Niveau de protection indiqué au plan de zonage

Élément bâti bénéficiant d'une protection forte

Description

Élément d'architecture singulier
Sculpture

1955

A regrouper avec les n°

63, 433, 460

Identification



Source : Métropole Rouen Normandie

Adresse

Pont Boieldieu

Parcelle Cadastreale

-

Niveau de protection indiqué au plan de zonage

Élément bâti bénéficiant d'une protection forte

Description

Élément d'architecture singulier
Sculpture

-

Identification



Source : Métropole Rouen Normandie

Adresse

Pont Boieldieu

Parcelle Cadastreale

-

Niveau de protection indiqué au plan de zonage

Élément bâti bénéficiant d'une protection forte

Description

Élément d'architecture singulier
Sculpture1955
A regrouper avec les n°
63, 277, 433

Identification



Source : Métropole Rouen Normandie

Adresse

Pont Boieldieu

Parcelle Cadastreale

-


Niveau de protection indiqué au plan de zonage

Élément bâti bénéficiant d'une protection forte

Description

Élément d'architecture singulier
Sculpture1955
A regrouper avec les n°
63, 277, 460

Identification



Source : Métropole Rouen Normandie

Adresse

66 avenue Jacques-Chastellain (île Lacroix)

Parcelle Cadastre

MN0001

Niveau de protection indiqué au plan de zonage

Élément bâti bénéficiant d'une protection forte

Description

Élément d'architecture singulier
Bâtiments administratifs

Vers 1950

Identification



Source : Métropole Rouen Normandie

Adresse

66 avenue Jacques-Chastellain (île Lacroix)

Parcelle Cadastre

MN0001

Niveau de protection indiqué au plan de zonage

Élément bâti bénéficiant d'une protection forte

Description

Élément d'architecture singulier
Bâtiments administratifs

Vers 1950

Identification



Source : Métropole Rouen Normandie

Adresse

28 rue de l'Industrie (Île Lacroix)

Parcelle Cadastre

MN0003

Niveau de protection indiqué au plan de zonage

Élément bâti bénéficiant d'une protection moyenne

Description

Maison individuelle
Maison

Fin XIXe

Identification



Source : Métropole Rouen Normandie

Adresse

26 rue de l'Industrie (Île Lacroix)

Parcelle Cadastre

MN0004

Niveau de protection indiqué au plan de zonage

Élément bâti bénéficiant d'une protection moyenne

Description

Maison individuelle
Maison

Vers 1900

Identification



Source : Métropole Rouen Normandie

Adresse

Rue de l'Industrie (Ile Lacroix)

Parcelle Cadastre

MN0013

Niveau de protection indiqué au plan de zonage

Élément bâti bénéficiant d'une protection forte

Description

Edifice religieux
Chapelle Saint-Silouane de l'Athos et Saint-Victrice

Fin XIXe

Identification



Source : Métropole Rouen Normandie

Adresse

Presqu'île Elie

Parcelle Cadastre

LC0004

Niveau de protection indiqué au plan de zonage

Élément bâti bénéficiant d'une protection moyenne

Description

Patrimoine lié à une activité artisanale ou industrielle
Silos à grains

1926 - 1967

Identification



Source : Métropole Rouen Normandie

Adresse

Boulevard Jean-de-Béthencourt

Parcelle Cadastre

LD0007

Niveau de protection indiqué au plan de zonage

Élément bâti bénéficiant d'une protection moyenne

Description

Patrimoine lié à une activité artisanale ou industrielle
 Tour accumulateur hydraulique et hangar

Fin XIXe

Identification



Source : Google Street View

Adresse

176 rue Saint-Julien

Parcelle Cadastre

IK0414

Niveau de protection indiqué au plan de zonage

Élément bâti bénéficiant d'une protection moyenne

Description

Maison individuelle
 Maison de ville

Identification



Source : Métropole Rouen Normandie

Adresse

64 rue Lethuillier-Pinel

Parcelle Cadastre

IL0304

Niveau de protection indiqué au plan de zonage

Élément bâti bénéficiant d'une protection moyenne

Description

Maison individuelle
Maison

Fin XIXe

Identification



Source : Métropole Rouen Normandie

Adresse

11 à 13 rue Théophile-Meunier

Parcelle Cadastre

NC0022

Niveau de protection indiqué au plan de zonage

Élément bâti bénéficiant d'une protection moyenne

Description

Immeuble collectif non contemporain
Immeuble Collectif

Vers 1930

Identification



Source : Métropole Rouen Normandie

Adresse

26 rue Dambourney

Parcelle Cadastre

IT0094

Niveau de protection indiqué au plan de zonage

Élément bâti bénéficiant d'une protection moyenne

Description

Maison individuelle
Maison de ville

1905

Identification



Source : Google Street View

Adresse

28 rue Dambourney

Parcelle Cadastre

IT0095

Niveau de protection indiqué au plan de zonage

Élément bâti bénéficiant d'une protection moyenne

Description

Maison individuelle
Maison de ville

1904

Identification



Source : Métropole Rouen Normandie

Adresse

33 rue Alexandre-Barrabé

Parcelle Cadastre

NC0035

Niveau de protection indiqué au plan de zonage

Élément bâti bénéficiant d'une protection moyenne

Description

Maison individuelle
Maison

Vers 1920

Identification



Source : Métropole Rouen Normandie

Adresse

9 rue Dambourney

Parcelle Cadastre

NB0006

Niveau de protection indiqué au plan de zonage

Élément bâti bénéficiant d'une protection moyenne

Description

Maison individuelle
Maison de ville

1904

Identification



Source : Métropole Rouen Normandie

Adresse

Rue de la Motte / Avenue Jean-Rondeaux

Parcelle Cadastre

IV0014

Niveau de protection indiqué au plan de zonage

Élément bâti bénéficiant d'une protection moyenne

Description

Élément d'architecture singulier
 Dépendance du manoir de la Motte

XVIe
 Élément d'architecture
 et architecture
 singuliers

Identification



Source : Métropole Rouen Normandie

Adresse

Quai Jean-de-Béthencourt

Parcelle Cadastre

-

Niveau de protection indiqué au plan de zonage

Élément bâti bénéficiant d'une protection forte

Description

Patrimoine lié à une activité artisanale ou industrielle
 Grues

Identification



Source : Métropole Rouen Normandie

Adresse

44 rue Dufay

Parcelle Cadastre

IM0171

Niveau de protection indiqué au plan de zonage

Élément bâti bénéficiant d'une protection moyenne

Description

Maison individuelle
Maison

Vers 1930

Identification



Source : Métropole Rouen Normandie

Adresse

9 rue du Terrain

Parcelle Cadastre

NC0215

Niveau de protection indiqué au plan de zonage

Élément bâti bénéficiant d'une protection moyenne

Description

Patrimoine lié à une activité artisanale ou industrielle
Ancien bureau de fabrique

1926

Identification



Source : Métropole Rouen Normandie

Adresse

120 rue des Martyrs-de-la-Résistance

Parcelle Cadastre

HX0183

Niveau de protection indiqué au plan de zonage

Élément bâti bénéficiant d'une protection moyenne

Description

Maison individuelle
Maison

Vers 1930

Identification



Source : Métropole Rouen Normandie

Adresse

116 place des Martyrs-de-la-Résistance

Parcelle Cadastre

HX0387

Niveau de protection indiqué au plan de zonage

Élément bâti bénéficiant d'une protection forte

Description

Immeuble collectif non contemporain
Immeuble Collectif

Vers 1930

Identification



Source : Google Street View

Adresse

28 rue Dufay

Parcelle Cadastre

NI0001

Niveau de protection indiqué au plan de zonage

Élément bâti bénéficiant d'une protection forte

Description

Maison individuelle
Maison

Vers 1900

Identification



Source : Métropole Rouen Normandie

Adresse

5 rue Dufay

Parcelle Cadastre

HX0161

Niveau de protection indiqué au plan de zonage

Élément bâti bénéficiant d'une protection moyenne

Description

Maison individuelle
Maison

1895

Identification



Source : Google Street View

Adresse

26 rue Dufay

Parcelle Cadastre

NI0003 ; NI0004

Niveau de protection indiqué au plan de zonage

Élément bâti bénéficiant d'une protection moyenne

Description

Maison individuelle
Maison

Ces deux maisons jumelles se distinguent par quelques éléments de modénature et la présence d'un oriel

Identification



Source : Métropole Rouen Normandie

Adresse

Jardin des Plantes / Rue Dufay

Parcelle Cadastre

HX0163

Niveau de protection indiqué au plan de zonage

Élément bâti bénéficiant d'une protection forte

Description

Élément d'architecture singulier
Orangerie

1896

Identification



Source : Métropole Rouen Normandie

Adresse

Place Saint-Clément

Parcelle Cadastre

IM0067

Niveau de protection indiqué au plan de zonage

Élément bâti bénéficiant d'une protection forte

Description

Edifice religieux
Église Saint-Clément

1870 - 1876

Identification



Source : Métropole Rouen Normandie

Adresse

Jardin des Plantes / Avenue des Martyrs de la Résistance

Parcelle Cadastre

HX0163

Niveau de protection indiqué au plan de zonage

Élément bâti bénéficiant d'une protection forte

Description

Élément d'architecture singulier
Pavillon du Jardin des Plantes

XVIIIe
A regrouper avec le
n°33 l'Orangerie

Identification



Source : Métropole Rouen Normandie

Adresse

3 rue Dufay

Parcelle Cadastre

HX0165

Niveau de protection indiqué au plan de zonage

Élément bâti bénéficiant d'une protection moyenne

Description

Maison individuelle
Maison

Vers 1900

Identification



Source : Google Street View

Adresse

16 rue Dufay

Parcelle Cadastre

NI0012

Niveau de protection indiqué au plan de zonage

Élément bâti bénéficiant d'une protection moyenne

Description

Maison individuelle
Maison

Logis de grande taille utilise le pan de bois. Construction intéressante dans l'esprit du quartier

Identification



Source : Métropole Rouen Normandie

Adresse

123 rue des Martyrs-de-la-Résistance

Parcelle Cadastre

HW0244

Niveau de protection indiqué au plan de zonage

Élément bâti bénéficiant d'une protection moyenne

Description

Maison individuelle
Maison

Début XXe

Identification



Source : Métropole Rouen Normandie

Adresse

1 rue Dufay

Parcelle Cadastre

HX0167

Niveau de protection indiqué au plan de zonage

Élément bâti bénéficiant d'une protection forte

Description

Maison individuelle
Maison

Vers 1900

Identification



Source : Métropole Rouen Normandie

Adresse

47 rue Jussieu

Parcelle Cadastre

HW0015

Niveau de protection indiqué au plan de zonage

Élément bâti bénéficiant d'une protection moyenne

Description

Maison individuelle
Maison

1897

Identification



Source : Métropole Rouen Normandie

Adresse

6 rue Dufay

Parcelle Cadastre

NI0014

Niveau de protection indiqué au plan de zonage

Élément bâti bénéficiant d'une protection moyenne

Description

Maison individuelle
Maison

Vers 1900

Identification



Source : Métropole Rouen Normandie

Adresse

121 rue des Martyrs-de-la-Résistance

Parcelle Cadastre

HW0211

Niveau de protection indiqué au plan de zonage

Élément bâti bénéficiant d'une protection moyenne

Description

Maison individuelle
Maison

Fin XIXe

Identification



Source : Métropole Rouen Normandie

Adresse

119 avenue des Martyrs-de-la-Résistance

Parcelle Cadastre

HX0585

Niveau de protection indiqué au plan de zonage

Élément bâti bénéficiant d'une protection moyenne

Description

Maison individuelle
Maison de ville

Vers 1900

Identification



Source : Google Street View

Adresse

110 rue d'Elbeuf

Parcelle Cadastre

NI0027

Niveau de protection indiqué au plan de zonage

Élément bâti bénéficiant d'une protection moyenne

Description

Élément d'architecture singulier
Bâtiment sur rue

Bâtiment en béton typique de l'architecture des années 1950 possède un bel auvent en porte à faux. Rare témoignage architectural de cette époque

Identification



Source : Métropole Rouen Normandie

Adresse

10a à 108c rue d'Elbeuf

Parcelle Cadastre

NI0030

Niveau de protection indiqué au plan de zonage

Élément bâti bénéficiant d'une protection moyenne

Description

Maison individuelle
Maison de ville

Fin XIXe

Identification



Source : Métropole Rouen Normandie

Adresse

107a et b rue d'Elbeuf

Parcelle Cadastre

HT0382

Niveau de protection indiqué au plan de zonage

Élément bâti bénéficiant d'une protection moyenne

Description

Maison individuelle
Maison de ville

1912

Identification



Source : Google Street View

Adresse

88 rue d'Elbeuf

Parcelle Cadastre

NI0193

Niveau de protection indiqué au plan de zonage

Élément bâti bénéficiant d'une protection moyenne

Description

Maison individuelle
Maison

Fin XIXe - Début XXe

Maison de brique rouge et blanche

Identification



Source : Métropole Rouen Normandie

Adresse

84 rue d'Elbeuf

Parcelle Cadastre

NI0205

Niveau de protection indiqué au plan de zonage

Élément bâti bénéficiant d'une protection moyenne

Description

Maison individuelle
Maison

Milieu XVIIe

Identification



Source : Métropole Rouen Normandie

Adresse

88 rue Méridienne

Parcelle Cadastre

NE0237

Niveau de protection indiqué au plan de zonage

Élément bâti bénéficiant d'une protection moyenne

Description

Maison individuelle
Maison

1868

Identification



Source : Métropole Rouen Normandie

Adresse

80 rue d'Elbeuf

Parcelle Cadastre

NI0206

Niveau de protection indiqué au plan de zonage

Élément bâti bénéficiant d'une protection moyenne

Description

Patrimoine lié à une activité artisanale ou industrielle
Ancienne filature

1887

Identification



Source : Métropole Rouen Normandie

Adresse

9 à 15 rue Blaise-Pascal

Parcelle Cadastre

ND0015 ; ND0016 ; ND0017 ; ND0018

Niveau de protection indiqué au plan de zonage

Élément bâti bénéficiant d'une protection forte

Description

Maison individuelle
Maison de ville

1891

Identification



Source : Métropole Rouen Normandie

Adresse

2 rue Georges-Cuvier

Parcelle Cadastre

HX0529

Niveau de protection indiqué au plan de zonage


Élément bâti bénéficiant d'une protection moyenne

Description

Maison individuelle
Maison

Fin XIXe

Identification



Source : Google Street View

Adresse

70 rue d'Elbeuf

Parcelle Cadastre

NE0139

Niveau de protection indiqué au plan de zonage

Élément bâti bénéficiant d'une protection moyenne

Description

Maison individuelle
Maison de ville

La maison présente une façade de brique rouge et pierre de taille avec ferronnerie

Identification



Source : Métropole Rouen Normandie

Adresse

70 rue Saint-Julien

Parcelle Cadastre

MY0066

Niveau de protection indiqué au plan de zonage

Élément bâti bénéficiant d'une protection moyenne

Description

Immeuble collectif non contemporain
Immeuble Collectif

XVIIIe

Identification



Source : Google Street View

Adresse

Rue Pierre Chirol / Rue Poret Blosseville /
Boulevard d'Orléans

Parcelle Cadastre

XD0055

Niveau de protection indiqué au plan de zonage

Élément bâti bénéficiant d'une protection moyenne

Description

Immeuble collectif contemporain
Immeuble "Tour de la Sécurité Sociale"

Identification



Source : Google Street View

Adresse

59 à 59a rue d'Elbeuf

Parcelle Cadastreale

NH0126

Niveau de protection indiqué au plan de zonage

Élément bâti bénéficiant d'une protection forte

Description

Maison individuelle
Maison de ville

Identification



Source : Métropole Rouen Normandie

Adresse

4 rue du Vieux-Château

Parcelle Cadastreale

HV0029

Niveau de protection indiqué au plan de zonage

Élément bâti bénéficiant d'une protection moyenne

Description

Maison individuelle
Maison

1904

Identification



Source : Métropole Rouen Normandie

Adresse

2 rue du Vieux-Château

Parcelle Cadastre

HV0030

Niveau de protection indiqué au plan de zonage

Élément bâti bénéficiant d'une protection moyenne

Description

Maison individuelle
Maison

Vers 1900

Identification



Source : Google Street View

Adresse

36 rue d'Elbeuf

Parcelle Cadastre

NE0044

Niveau de protection indiqué au plan de zonage

Élément bâti bénéficiant d'une protection forte

Description

Maison individuelle
Maison

1904

Identification



Source : Google Street View

Adresse

47 rue d'Elbeuf

Parcelle Cadastre

NH0003

Niveau de protection indiqué au plan de zonage

Élément bâti bénéficiant d'une protection moyenne

Description

Élément d'architecture singulier
Ancien couvent

Bâtiment qui se distingue par son portail d'entrée en pierre surmonté d'un fronton triangulaire et l'ancien couvent des bénédictines Hors le Pont en 1684-1732

Identification



Source : Métropole Rouen Normandie

Adresse

45 rue d'Elbeuf

Parcelle Cadastre

NH0001

Niveau de protection indiqué au plan de zonage

Élément bâti bénéficiant d'une protection moyenne

Description

Maison individuelle
Maison

1893

Identification



Source : Métropole Rouen Normandie

Adresse

32 rue d'Elbeuf

Parcelle Cadastre

MX0072

Niveau de protection indiqué au plan de zonage

Élément bâti bénéficiant d'une protection moyenne

Description

Maison individuelle
Maison de ville

Milieu XIXe

Identification



Source : Google Street View

Adresse

Rue de l'Abbé Lemire

Parcelle Cadastre

MY0006

Niveau de protection indiqué au plan de zonage

Élément bâti bénéficiant d'une protection moyenne

Description

Immeuble collectif contemporain
Immeuble collectif

Identification



Source : Métropole Rouen Normandie

Adresse

37 rue d'Elbeuf

Parcelle Cadastre

MX0049

Niveau de protection indiqué au plan de zonage


Élément bâti bénéficiant d'une protection forte

Description

Maison individuelle
Maison

Vers 1900

Identification



Source : Google Street View

Adresse

Rue Pierre Chirol

Parcelle Cadastre

XD0034

Niveau de protection indiqué au plan de zonage

Élément bâti bénéficiant d'une protection moyenne

Description

Immeuble collectif contemporain
Immeuble "Pont"

Identification



Source : Google Street View

Adresse

Rue de l'Abbé Lemire, 15 rue de l'Abbé Lemire

Parcelle Cadastre

MY0006

Niveau de protection indiqué au plan de zonage

Élément bâti bénéficiant d'une protection moyenne

Description

Immeuble collectif contemporain
Immeuble collectifXXe
Ensemble bâti
homogène et cohérent

Identification



Source : Métropole Rouen Normandie

Adresse

Place Saint-Sever

Parcelle Cadastre

MX0001

Niveau de protection indiqué au plan de zonage

Élément bâti bénéficiant d'une protection forte

Description

Edifice religieux
Église paroissiale de Saint-Sever

1856 - 1860

Identification



Source : Métropole Rouen Normandie

Adresse

17 rue d'Elbeuf

Parcelle Cadastre

MX0009

Niveau de protection indiqué au plan de zonage

Élément bâti bénéficiant d'une protection moyenne

Description

Maison individuelle
Maison

Vers 1900

Identification



Source : Métropole Rouen Normandie

Adresse

13bis rue d'Elbeuf

Parcelle Cadastre

MW0143

Niveau de protection indiqué au plan de zonage

Élément bâti bénéficiant d'une protection forte

Description

Maison individuelle
Maison de ville

1908

Identification



Source : Métropole Rouen Normandie

Adresse

3 rue d'Elbeuf

Parcelle Cadastre

MW0286

Niveau de protection indiqué au plan de zonage

Élément bâti bénéficiant d'une protection moyenne

Description

Edifice religieux
Presbytère

Vers 1900

Identification



Source : Métropole Rouen Normandie

Adresse

146 rue Saint-Sever

Parcelle Cadastre

MY0009

Niveau de protection indiqué au plan de zonage


Élément bâti bénéficiant d'une protection moyenne

Description

Immeuble collectif non contemporain
Immeuble Collectif

Fin XVIIIe

Identification



Source : Google Street View

Adresse

7 place des Emmurées

Parcelle Cadastreale

MV0037

Niveau de protection indiqué au plan de zonage

Élément bâti bénéficiant d'une protection moyenne

Description

Immeuble collectif non contemporain -
Immeuble non contemporain

Cet immeuble d'habitation HLM est une construction en brique rouge en R+5 réalisé dans les années 1930

Identification



Source : Métropole Rouen Normandie

Adresse

90 rue Saint-Sever

Parcelle Cadastreale

MV0030

Niveau de protection indiqué au plan de zonage

Élément bâti bénéficiant d'une protection moyenne

Description

Immeuble collectif non contemporain
Immeuble Collectif

XVIIIe

Identification



Source : Métropole Rouen Normandie

Adresse

83 rue Saint-Sever

Parcelle Cadastre

MV0052

Niveau de protection indiqué au plan de zonage

Élément bâti bénéficiant d'une protection moyenne

Description

Maison individuelle
Maison de ville

XVIIe

Identification



Source : Métropole Rouen Normandie

Adresse

76 rue Lafayette

Parcelle Cadastre

MV0061

Niveau de protection indiqué au plan de zonage

Élément bâti bénéficiant d'une protection forte

Description

Immeuble collectif non contemporain
Immeuble Collectif

1899

Identification



Source : Métropole Rouen Normandie

Adresse

87 rue Lafayette

Parcelle Cadastre

MR0144

Niveau de protection indiqué au plan de zonage

Élément bâti bénéficiant d'une protection forte

Description

Immeuble collectif non contemporain
Immeuble Collectif

1885 - 1889

Identification



Source : Google Street View

Adresse

45 rue du Mail

Parcelle Cadastre

MW0035

Niveau de protection indiqué au plan de zonage

Élément bâti bénéficiant d'une protection moyenne

Description

Élément d'architecture singulier
Ancienne usine

Identification



Source : Google Street View

Adresse

33 rue du Mail

Parcelle Cadastre

MW0045

Niveau de protection indiqué au plan de zonage

Élément bâti bénéficiant d'une protection moyenne

Description

Maison individuelle
Maison de ville

Cette construction en R+1+comble en brique rouge et beige est souligné par son angle en pan coupé couronné d'une lucarne en arc

Identification



Source : Google Street View

Adresse

Cours Clémenceau

Parcelle Cadastre

MP0069

Niveau de protection indiqué au plan de zonage

Élément bâti bénéficiant d'une protection moyenne

Description

Immeuble collectif contemporain
Immeuble

Identification



Source : Google Street View

Adresse

Quai Jean-Moulin

Parcelle Cadastre

XH0004

Niveau de protection indiqué au plan de zonage

Élément bâti bénéficiant d'une protection moyenne

Description

Élément d'architecture singulier
Tour des archives et bâtiments administratifs

Après guerre
Ensemble bâti

- homogène et cohérent

Identification



Source : Métropole Rouen Normandie

Adresse

Place Carnot

Parcelle Cadastre

-

Niveau de protection indiqué au plan de zonage

Élément bâti bénéficiant d'une protection forte

Description

Élément d'architecture singulier
Monument à la Victoire

1924

Identification



Source : Google Street View

Adresse

48 rue Henri Martin

Parcelle Cadastre

MR0062

Niveau de protection indiqué au plan de zonage

Élément bâti bénéficiant d'une protection moyenne

Description

Immeuble collectif non contemporain -
 Immeuble non contemporain

Cet immeuble marque fortement l'angle. Construit en brique avec un jeu sur la modénature et notamment un damier sur le couronnement et un parement de pierre animent les façades

Identification



Source : Google Street View

Adresse

35 rue Desseaux

Parcelle Cadastre

MR0176

Niveau de protection indiqué au plan de zonage

Élément bâti bénéficiant d'une protection forte

Description

Hôtel particulier
 Hôtel

1907

Identification



Source : Métropole Rouen Normandie

Adresse

1 avenue Grammont

Parcelle Cadastre

MT0035

Niveau de protection indiqué au plan de zonage

Élément bâti bénéficiant d'une protection moyenne

Description

Maison individuelle
Maison de ville

Vers 1930

Identification



Source : Métropole Rouen Normandie

Adresse

34 rue de Lessard

Parcelle Cadastre

MR0037


Niveau de protection indiqué au plan de zonage

Élément bâti bénéficiant d'une protection moyenne

Description

Maison individuelle
Maison

Identification



Source : Métropole Rouen Normandie

Adresse

137 rue Lafayette

Parcelle Cadastre

MW281

Niveau de protection indiqué au plan de zonage

Élément bâti bénéficiant d'une protection moyenne

Description

Immeuble collectif non contemporain
Immeuble Collectif

La façade de l'ancienne mairie annexe présente un réel intérêt architectural et patrimonial

Identification



Source : Commune

Adresse

63 rue Amédée Dormoy

Parcelle Cadastre

KW0002

Niveau de protection indiqué au plan de zonage

Élément bâti bénéficiant d'une protection forte

Description

Patrimoine lié à une activité artisanale ou industrielle
Ilôt Renault

L'ensemble architectural composé de l'immeuble à façade arrondie situé à l'angle de la rue Constantine et de son prolongement rue Amédée Dormoy dans des entrepôts à sheds anime le quartier par leur style industriel épuré et très graphique. Le travail de sculpture du volume bâti permet d'autre part de ménager une respiration sur les deux rues adjacentes. La partie toiture en shed mérite d'être mise en valeur

Identification



Source : Commune

Adresse

100 rue de Constantine

Parcelle Cadastre

K0X276

Niveau de protection indiqué au plan de zonage

Élément bâti bénéficiant d'une protection forte

Description

Patrimoine lié à une activité artisanale ou industrielle -
Halle Chirol

Cette halle est la dernière œuvre de Pierre CHIROL, architecte rouennais réputé. Il s'agit d'un ouvrage original composé de 2 nefs identiques, remarquables pour le volume architectural qu'elles développent et pour la prouesse d'ingénierie dont elles témoignent. En effet, le mode constructif déployant des voiles béton en arc précontraint alternées avec des lanterneaux filants, permet de minimiser le nombre de poteaux pour libérer une grande surface libre au sol. L'éclairage zénithal linéaire pourrait être rétabli à l'identique, pour retrouver l'effet majestueux dans les deux grandes nefs. La hauteur relativement faible de cet ouvrage est également compatible avec les maisons mitoyennes, et permet de ménager un large cône de vue vers les coteaux, depuis la rue de Constantine et le futur parc des Sources projeté

Identification



Source : Commune

Adresse

35 avenue du Mont Riboudet

Parcelle Cadastre

KX0286

Niveau de protection indiqué au plan de zonage

Élément bâti bénéficiant d'une protection forte

Description

Patrimoine lié à une activité artisanale ou industrielle -
Halle Eiffel

Cette halle dispose d'une structure poteau poutre rivetée typique de l'école Eiffel. Sa position au milieu du futur Parc des Sources projeté, et sa disposition dans l'axe Coteau Seine, justifie d'imaginer sa conservation et sa réutilisation/mise en scène dans le futur projet de requalification des Quartiers Ouest

Identification



Source : Commune

Adresse

40 rue de Mustel

Parcelle Cadastre

AM0233

Niveau de protection indiqué au plan de zonage

Élément bâti bénéficiant d'une protection forte

Description

Maison individuelle
Maison

Dans la continuité des maisons voisines surplombant la rue Mustel, cette maison offre à la vue son jardinet et une façade dont le dessin est ouvragé, composé de modénatures travaillées de briques rouges, en alternance avec un remplissage de moellons jaunes. Les lucarnes viennent compléter l'élégance de l'ensemble

Identification



Source : Commune

Adresse

38 rue de Mustel

Parcelle Cadastre

AM0232

Niveau de protection indiqué au plan de zonage

Élément bâti bénéficiant d'une protection forte

Description

Maison individuelle
Maison

Dans la continuité des maisons voisines surplombant la rue Mustel, cette maison offre à la vue son jardinet en angle et une façade ouvragée, composée de modénatures de briques rouges en alternance avec un remplissage de moellons jaunes. Les lucarnes et retour de toiture viennent compléter l'élégance de l'ensemble. Son implantation en retrait permet de ménager une respiration urbaine à l'angle des deux rues, et vient adoucir l'effet de surplomb sur la rue du Colombier très en pente

Identification

	Adresse 4 rue d'Alger
	Parcelle Cadastre KX0170

Source : Commune

Niveau de protection indiqué au plan de zonage

Élément bâti bénéficiant d'une protection forte

Description

Maison individuelle
Maison

Cette maison est à relier avec la maison mitoyenne et strictement symétrique. La composition de façade est tout à fait originale. Une travée verticale de briques blanches compose les ouvertures. A rez-de-chaussée, de larges fenêtres à arc en anse de panier sont surmontées à l'étage d'un corps de 2 fenêtres. Dans les parties de remplissage en brique rouge, des motifs géométriques prolongent le marquage des éléments d'entrées. Des frises et bandeaux horizontaux structurent l'ensemble

Identification

	Adresse 6 rue d'Alger
	Parcelle Cadastre KX0169

Source : Commune

Niveau de protection indiqué au plan de zonage

Élément bâti bénéficiant d'une protection forte

Description

Maison individuelle
Maison

Cette maison est à relier avec la maison mitoyenne et strictement symétrique. La composition de façade est tout à fait originale. Une travée verticale de briques blanches compose les ouvertures. A rez-de-chaussée, de larges fenêtres à arc en anse de panier sont surmontées à l'étage d'un corps de 2 fenêtres. Dans les parties de remplissage en brique rouge, des motifs géométriques prolongent le marquage des éléments d'entrées. Des frises et bandeaux horizontaux structurent l'ensemble

Identification



Source : Commune

Adresse

78 rue de Constantine

Parcelle Cadastre

KX0171

Niveau de protection indiqué au plan de zonage

Élément bâti bénéficiant d'une protection forte

Description

Maison individuelle
Maison

De style néo-normand reconnaissable à la forme de la toiture et au dessin des faux colombages en ciment, son implantation en retrait dégradé génère un effet dynamique dans la continuité de la rue, et permet de maintenir une respiration urbaine devant l'école

Identification



Source : Commune

Adresse

72 rue de Constantine

Parcelle Cadastre

KX0067

Niveau de protection indiqué au plan de zonage

Élément bâti bénéficiant d'une protection forte

Description

Maison individuelle
Maison

Classique du XIXème siècle, présentant des façades composées de chaînage en brique et de remplissage en moellons surmontées d'une toiture droite, cette maison ferme l'alignement discontinu du bâti et organise les échelles des bâtis environnants

Identification



Source : Commune

Adresse

76 rue de Constantine

Parcelle Cadastre

KX0070

Niveau de protection indiqué au plan de zonage

Élément bâti bénéficiant d'une protection forte

Description

Maison individuelle
Maison

De style néo-normand reconnaissable à la forme de la toiture et au dessin des faux colombages en ciment, son implantation en retrait dégradé génère un effet dynamique dans la continuité de la rue, et permet de maintenir une respiration urbaine devant l'école

Identification



Source : Commune

Adresse

37 rue de Pré de la Bataille

Parcelle Cadastre

KX0233

Niveau de protection indiqué au plan de zonage

Élément bâti bénéficiant d'une protection forte

Description

Maison individuelle
Maison

XIXe

Cette maison XIXème dispose d'un dessin de façade qualitatif avec de nombreuses modénatures et notamment un faux pignon sur rue sur la partie centrale. Elle vient dialoguer en contrepoint du reste de la rue à l'architecture d'époque de la Reconstruction (1950)

Identification



Source : Commune

Adresse

33 rue de Pré de la Bataille

Parcelle Cadastreale

KX0235

Niveau de protection indiqué au plan de zonage

Élément bâti bénéficiant d'une protection forte

Description

Immeuble collectif contemporain
Immeuble contemporain

Cet immeuble moderniste situé le plus au Nord dispose d'une façade sur rue empruntant au style Bauhaus (1930), dont les représentations architecturales sont très rares sur notre territoire. Sa cour intérieure présente une composition d'espace qui réinterprète l'organisation spatiale d'un hôtel particulier d'époque Renaissance dans un style moderniste

Identification



Source : Commune

Adresse

34 quai de Boisguilbert

Parcelle Cadastreale

KX0006

Niveau de protection indiqué au plan de zonage

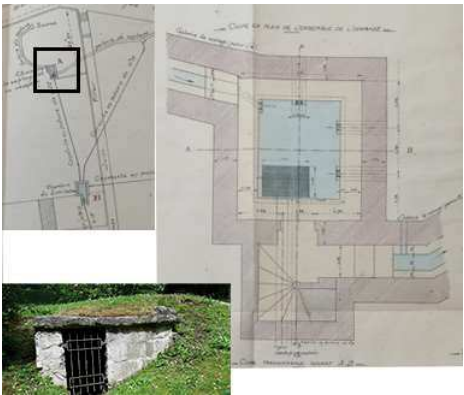
Élément bâti bénéficiant d'une protection forte

Description

Immeuble collectif contemporain
Capitainerie du Port

Cet immeuble présente une architecture originale, composée de l'association de cinq volumes de plan octogonal de hauteurs variées (du R+1 au R+7), et qui relève à la fois du modernisme minimaliste pour ses formes géométriques épurées et du modernisme proliférant pour l'association des volumes entre eux. Le hall en balcon sur la Seine et son escalier en perron, la grande salle double hauteur du septième étage, les poteaux et poutres de forme épurée en béton brut du RDC et implantée de manière rayonnante, l'intégration discrète de l'entrée parking, font partie des éléments notables. L'immeuble joue par ailleurs un rôle de repère architectural important dans le quartier, voire dans la ville

Identification

 <p>Source : Commune</p>	<p>Adresse</p> <p>193 rue du Renard</p>
	<p>Parcelle Cadastreale</p> <p>AM0256</p>

Niveau de protection indiqué au plan de zonage

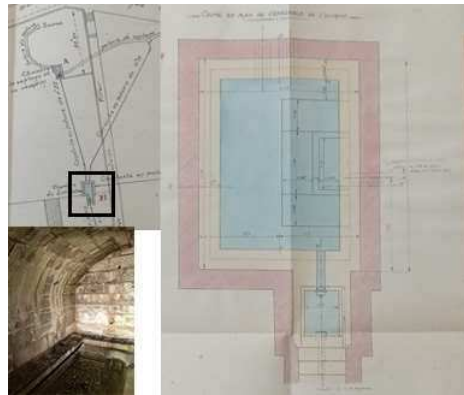
Élément bâti bénéficiant d'une protection forte

Description

Patrimoine lié à une activité artisanale ou industrielle
 Source Saint-Filleul : chambre de captage et de réception

Il s'agit d'un ouvrage maçonné ancien qui forme un ensemble de grande valeur historique, dont on peut avoir trace dans l'ouvrage « le livre des fontaines » (1526) de Jacques Le Lieur. La source « Yonville » ou « St Filleul » intègre un édicule d'accès à toit monolithique en pierre, un escalier d'accès et une chambre enterrée d'arrivée des eaux. C'est la source la plus importante du quartier, avec un fort débit d'eau

Identification

 <p>Source : Commune</p>	<p>Adresse</p> <p>30 rue de Mustel</p>
	<p>Parcelle Cadastreale</p> <p>AM0227 ; AM0256</p>

Niveau de protection indiqué au plan de zonage

Élément bâti bénéficiant d'une protection forte

Description

Patrimoine lié à une activité artisanale ou industrielle
 Source Saint-Filleul : chambre de distribution

Il s'agit d'un ouvrage maçonné ancien qui forme un ensemble de grande valeur historique, dont on peut avoir trace dans l'ouvrage « le livre des fontaines » (1526) de Jacques Le Lieur. Ouvrage secondaire semi-enterré jouant le rôle de chambre de répartition des eaux de la source principale. Son architecture intérieure en pierre calcaire brute est soignée (escalier d'accès, niches, buse d'arrivée d'eau maçonnées, etc...)

Identification



Source : Métropole Rouen Normandie

Adresse

1 à 15ter rue Charles-Besselièvre

Niveau de protection indiqué au plan de zonage

Ensemble bâti homogène préservé

Description

Ensemble de maisons
Ensemble bâti cohérent (Maison de ville)

Identification



Source : Google Street View

Adresse

157 à 149 route du Havre

Niveau de protection indiqué au plan de zonage

Ensemble bâti homogène préservé

Description

Ensemble de maisons
Ensemble bâti cohérent (Immeuble collectifs)

Identification



Source : Métropole Rouen Normandie

Adresse

125 à 157 route du Havre

Niveau de protection indiqué au plan de zonage

Ensemble bâti homogène préservé

Description

Ensemble de maisons
Ensemble bâti cohérent (Maison de ville)

Identification



Source : Métropole Rouen Normandie

Adresse

119 à 121 route du Havre

Niveau de protection indiqué au plan de zonage

Ensemble bâti homogène préservé

Description

Ensemble de maisons
Ensemble bâti cohérent (Immeuble collectifs)

Identification



Source : Métropole Rouen Normandie

Adresse

147 à 183 boulevard Jean-Jaurès

Niveau de protection indiqué au plan de zonage

Ensemble bâti homogène préservé

Description

Ensemble de maisons
Ensemble bâti cohérent (Maisons)

Identification



Source : Métropole Rouen Normandie

Adresse

58 à 68 Route du Havre

Niveau de protection indiqué au plan de zonage

Ensemble bâti homogène préservé

Description

Ensemble de maisons
Ensemble bâti cohérent (Maison de ville)

Identification



Source : Métropole Rouen Normandie

Adresse

17 à 25 rue de Nocés

Niveau de protection indiqué au plan de zonage

Ensemble bâti homogène préservé

Description

Ensemble de maisons
Ensemble bâti cohérent (Maison de ville)

Identification



Source : Métropole Rouen Normandie

Adresse

141 à 143 boulevard Jean-Jaurès

Niveau de protection indiqué au plan de zonage

Ensemble bâti homogène préservé

Description

Ensemble de maisons
Ensemble bâti cohérent (Maison de ville)

Identification



Source : Métropole Rouen Normandie

Adresse

260a à 262 boulevard Jean-Jaurès

Niveau de protection indiqué au plan de zonage

Ensemble bâti homogène préservé

Description

Ensemble de maisons
Ensemble bâti cohérent (Maison de ville)

Identification



Source : Métropole Rouen Normandie

Adresse

1 à 17 rue Guillibaud

Niveau de protection indiqué au plan de zonage

Ensemble bâti homogène préservé

Description

Ensemble de maisons
Ensemble bâti cohérent (Maison de ville)

Identification



Source : Métropole Rouen Normandie

Adresse

21 à 63 route du Havre

Niveau de protection indiqué au plan de zonage

Ensemble bâti homogène préservé

Description

Ensemble de maisons
Ensemble bâti cohérent (Maison de ville)

Identification



Source : Métropole Rouen Normandie

Adresse

168a à 168d rue du Renard

Niveau de protection indiqué au plan de zonage

Ensemble bâti homogène préservé

Description

Ensemble de maisons
Ensemble bâti cohérent (Maison de ville)

Identification



Source : Métropole Rouen Normandie

Adresse

22 à 26 rue de la Croix d'Yonville

Niveau de protection indiqué au plan de zonage

Ensemble bâti homogène préservé

Description

Ensemble de maisons
Ensemble bâti cohérent (Maisons)

Identification



Source : Métropole Rouen Normandie

Adresse

188 à 192 avenue du Mont-Riboudet / 1 à 5 rue de la Carue / 173 à 175 rue de Constantine

Niveau de protection indiqué au plan de zonage

Ensemble bâti homogène préservé

Description

Ensemble de maisons
Ensemble bâti cohérent (Maison de ville)

Identification



Source : Métropole Rouen Normandie

Adresse

158 à 158d et 213 à 213d rue du Renard

Niveau de protection indiqué au plan de zonage

Ensemble bâti homogène préservé

Description

Ensemble de maisons
Ensemble bâti cohérent (Maison de ville)

Identification



Source : Métropole Rouen Normandie

Adresse

83 à 89 rue Amédée Dormoy

Niveau de protection indiqué au plan de zonage

Ensemble bâti homogène préservé

Description

Ensemble de maisons
Ensemble bâti cohérent (Maisons)

Identification



Source : Métropole Rouen Normandie

Adresse

81 avenue du Mont-Riboudet

Niveau de protection indiqué au plan de zonage

Ensemble bâti homogène préservé

Description

Ensemble de maisons
Ensemble bâti cohérent (Maison de ville)

Identification



Source : Métropole Rouen Normandie

Adresse

81 rue du Mont-Riboudet

Niveau de protection indiqué au plan de zonage

Ensemble bâti homogène préservé

Description

Ensemble de maisons
Ensemble bâti cohérent (Maisons)

Identification



Source : Métropole Rouen Normandie

Adresse

42 à 20 rue Mustel

Niveau de protection indiqué au plan de zonage

Ensemble bâti homogène préservé

Description

Ensemble de maisons
Ensemble bâti cohérent (Elément d'architecture singulier)

Identification



Source : Métropole Rouen Normandie

Adresse

Quai de Boisguilber

Niveau de protection indiqué au plan de zonage

Ensemble bâti homogène préservé

Description

Ensemble de maisons
Ensemble bâti cohérent (Patrimoine Industriel) / Bâtiment de type entrepôts portuaires

Identification



Source : Métropole Rouen Normandie

Adresse

Rue Prosper-Guernet

Niveau de protection indiqué au plan de zonage

Ensemble bâti homogène préservé

Description

Ensemble de maisons
Ensemble bâti cohérent (Élément d'architecture singulier)

Identification



Source : Métropole Rouen Normandie

Adresse

21 à 49 et 32 à 52 rue Martin-Frères, 72 à 86
et 75 à 93 rue Jean-Angos

Niveau de protection indiqué au plan de zonage

Ensemble bâti homogène préservé

Description

Ensemble de maisons
Ensemble bâti cohérent (Maisons)

Identification



Source : Métropole Rouen Normandie

Adresse

60 à 92 et 113 à 145 rue Chasselièvre

Niveau de protection indiqué au plan de zonage

Ensemble bâti homogène préservé

Description

Ensemble de maisons
Ensemble bâti cohérent (Maisons)

Identification



Source : Métropole Rouen Normandie

Adresse

111 à 125 rue Thomas Dubosc

Niveau de protection indiqué au plan de zonage

Ensemble bâti homogène préservé

Description

Ensemble de maisons
Ensemble bâti cohérent (Maisons)

Identification



Source : Métropole Rouen Normandie

Adresse

38 à 42 rue Henri-Vermont

Niveau de protection indiqué au plan de zonage

Ensemble bâti homogène préservé

Description

Ensemble de maisons
Ensemble bâti cohérent (Maisons)

Identification



Source : Métropole Rouen Normandie

Adresse

1 à 27 et 4bis à 36 rue François-Lamy

Niveau de protection indiqué au plan de zonage

Ensemble bâti homogène préservé

Description

Ensemble de maisons
Ensemble bâti cohérent (Maisons)

Identification



Source : Métropole Rouen Normandie

Adresse

2bis à 22 et 3 à 25 rue Guillaume-le-Tailleur

Niveau de protection indiqué au plan de zonage

Ensemble bâti homogène préservé

Description

Ensemble de maisons
Ensemble bâti cohérent (Maisons)

Identification



Source : Métropole Rouen Normandie

Adresse

27 à 41 et 38 à 42 rue de Constantine / 48
à 56 rue de Tanger

Niveau de protection indiqué au plan de zonage

Ensemble bâti homogène préservé

Description

Ensemble de maisons
Ensemble bâti cohérent (Immeuble collectifs)

Identification



Source : Métropole Rouen Normandie

Adresse

7 à 27 et 62 à 76 rue de Tanger

Niveau de protection indiqué au plan de zonage

Ensemble bâti homogène préservé

Description

Ensemble de maisons
Ensemble bâti cohérent (Immeuble collectifs)

Identification



Source : Métropole Rouen Normandie

Adresse

8 à 26 rue de Bel-Air

Niveau de protection indiqué au plan de zonage

Ensemble bâti homogène préservé

Description

Ensemble de maisons
Ensemble bâti cohérent (Maisons)

Identification



Source : Métropole Rouen Normandie

Adresse

102 à 114 Stanislas Girardin

Niveau de protection indiqué au plan de zonage

Ensemble bâti homogène préservé

Description

Ensemble de maisons
Ensemble bâti cohérent (Maisons)

Identification



Source : Métropole Rouen Normandie

Adresse

65 à 69 rue Stanislas Girardin

Niveau de protection indiqué au plan de zonage

Ensemble bâti homogène préservé

Description

Ensemble de maisons
Ensemble bâti cohérent (Maisons)

Identification



Source : Métropole Rouen Normandie

Adresse

Boulevard Ferdinand-de-Lesseps

Niveau de protection indiqué au plan de zonage

Ensemble bâti homogène préservé

Description

Ensemble de maisons
Ensemble bâti cohérent (Patrimoine Industriel) / Hangar / Marégraphe

Identification



Source : Métropole Rouen Normandie

Adresse

20 rue Emile-Leudet / 20 rue
Dumont-d'Urville

Niveau de protection indiqué au plan de zonage

Ensemble bâti homogène préservé

Description

Ensemble de maisons
Ensemble bâti cohérent (Élément d'architecture singulier)

Identification



Source : Métropole Rouen Normandie

Adresse

11 à 19 et 6A à 6G rue Pillore / 67 à 77 rue du Pré-de-la-Bataille

Niveau de protection indiqué au plan de zonage

Ensemble bâti homogène préservé

Description

Ensemble de maisons
Ensemble bâti cohérent (Immeuble collectifs)

Identification



Source : Métropole Rouen Normandie

Adresse

104 à 112 rue de Tanger

Niveau de protection indiqué au plan de zonage

Ensemble bâti homogène préservé

Description

Ensemble de maisons
Ensemble bâti cohérent (Maison de ville)

Identification



Source : Google Street View

Adresse

22 rue Dumont d'Urville

Niveau de protection indiqué au plan de zonage

Ensemble bâti homogène préservé

Description

Ensemble de maisons
Groupe Scolaire

Identification



Source : Métropole Rouen Normandie

Adresse

35 à 41 rue du Contrat Social et 1 à 5 rue
Achille-Flaubert

Niveau de protection indiqué au plan de zonage

Ensemble bâti homogène préservé

Description

Ensemble de maisons
Ensemble bâti cohérent (Maisons)

Identification



Source : Métropole Rouen Normandie

Adresse

47 à 69 rue Thomas-Dubosc

Niveau de protection indiqué au plan de zonage

Ensemble bâti homogène préservé

Description

Ensemble de maisons
Ensemble bâti cohérent (Maison de ville)

Identification



Source : Métropole Rouen Normandie

Adresse

21 à 27 rue Achille-Flaubert / 43ter à 51 rue
Stanislas Girardin

Niveau de protection indiqué au plan de zonage

Ensemble bâti homogène préservé

Description

Ensemble de maisons
Ensemble bâti cohérent (Maison de ville)

Identification



Source : Google Street View

Adresse

38 à 44 rue Thomas-Dubosc

Niveau de protection indiqué au plan de zonage

Ensemble bâti homogène préservé

Description

Ensemble de maisons
Ensemble bâti cohérent (Maisons)

Identification



Source : Métropole Rouen Normandie

Adresse

13 à 23 rue Georges d'Ambroise / 19 à 21
rue Dugay-Trouin

Niveau de protection indiqué au plan de zonage

Ensemble bâti homogène préservé

Description

Ensemble de maisons
Ensemble bâti cohérent (Immeuble collectifs)

Identification



Source : Métropole Rouen Normandie

Adresse

21 à 59 rue Chasselièvre et 10 à 14 rue Camille Pissarro

Niveau de protection indiqué au plan de zonage

Ensemble bâti homogène préservé

Description

Ensemble de maisons
Ensemble bâti cohérent (Maison de ville)

Identification



Source : Métropole Rouen Normandie

Adresse

14 à 24 quai Gaston-Boulet et 1 à 9 rue de Buffon et 11 rue Dugay-Trouin

Niveau de protection indiqué au plan de zonage

Ensemble bâti homogène préservé

Description

Ensemble de maisons
Ensemble bâti cohérent (Patrimoine Industriel) / Immeubles collectifs et bureaux

Identification



Source : Métropole Rouen Normandie

Adresse

25 à 29 impasse de Carville

Niveau de protection indiqué au plan de zonage

Ensemble bâti homogène préservé

Description

Ensemble de maisons
Ensemble bâti cohérent (Maison de ville)

Identification



Source : Métropole Rouen Normandie

Adresse

16 à 40 rue Lecat

Niveau de protection indiqué au plan de zonage

Ensemble bâti homogène préservé

Description

Ensemble de maisons
Ensemble bâti cohérent (Maison de ville)

Identification



Source : Métropole Rouen Normandie

Adresse

17 à 29 rue Le Nostre

Niveau de protection indiqué au plan de zonage

Ensemble bâti homogène préservé

Description

Ensemble de maisons
Ensemble bâti cohérent (Immeuble collectifs)

Identification



Source : Métropole Rouen Normandie

Adresse

1 à 31 et 6 à 44 rue Thomas-Dubosc

Niveau de protection indiqué au plan de zonage

Ensemble bâti homogène préservé

Description

Ensemble de maisons
Ensemble bâti cohérent (Maison de ville)

Identification



Source : Métropole Rouen Normandie

Adresse

2 à 12 rue Louis-Thubeuf / 1 à 5 rue Claude Groulard

Niveau de protection indiqué au plan de zonage

Ensemble bâti homogène préservé

Description

Ensemble de maisons
Ensemble bâti cohérent (Maisons)

Identification



Source : Métropole Rouen Normandie

Adresse

11 à 13c rue Nicolas Mesnager

Niveau de protection indiqué au plan de zonage

Ensemble bâti homogène préservé

Description

Ensemble de maisons
Ensemble bâti cohérent (Immeuble collectifs)

Identification



Source : Métropole Rouen Normandie

Adresse

16 à 22 rue du Contrat-Social / 2 rue de Carville / 31 à 37 rue de Buffon

Niveau de protection indiqué au plan de zonage

Ensemble bâti homogène préservé

Description

Ensemble de maisons
Ensemble bâti cohérent (Immeuble collectifs)

Identification



Source : Métropole Rouen Normandie

Adresse

1 à 7 rue Chasselièvre et 83 place Jean-Baptiste-de-la-Salle

Niveau de protection indiqué au plan de zonage

Ensemble bâti homogène préservé

Description

Ensemble de maisons
Ensemble bâti cohérent (Maison de ville)

Identification



Source : Métropole Rouen Normandie

Adresse

1 à 83 et 2 à 84 rue du Renard

Niveau de protection indiqué au plan de zonage

Ensemble bâti homogène préservé

Description

Ensemble de maisons
Ensemble bâti cohérent (Maison de ville)

Identification



Source : Métropole Rouen Normandie

Adresse

8 à 16 rue Le-Nostre

Niveau de protection indiqué au plan de zonage

Ensemble bâti homogène préservé

Description

Ensemble de maisons
Ensemble bâti cohérent (Immeuble collectifs)

Identification



Source : Métropole Rouen Normandie

Adresse

4 à 16 rue Jean Revel

Niveau de protection indiqué au plan de zonage

Ensemble bâti homogène préservé

Description

Ensemble de maisons
Ensemble bâti cohérent (Maison de ville)

Identification



Source : Métropole Rouen Normandie

Adresse

31 à 87 avenue Gustave-Flaubert / 39 et 44
rue de Buffon

Niveau de protection indiqué au plan de zonage

Ensemble bâti homogène préservé

Description

Ensemble de maisons
Ensemble bâti cohérent (Hôtels)

Identification



Source : Métropole Rouen Normandie

Adresse

67 à 80 quai du Havre / 2 boulevard des Belges / 1 à 7 rue de Fontenelle

Niveau de protection indiqué au plan de zonage

Ensemble bâti homogène préservé

Description

Ensemble de maisons
Ensemble bâti cohérent (Immeuble collectifs)

Identification



Source : Métropole Rouen Normandie

Adresse

5 à 13 et 14 à 16 rue Louis Auber

Niveau de protection indiqué au plan de zonage

Ensemble bâti homogène préservé

Description

Ensemble de maisons
Ensemble bâti cohérent (Maison de ville)

Identification



Source : Métropole Rouen Normandie

Adresse

1 à 37 et 12 à 44 rue Stanislas Girardin

Niveau de protection indiqué au plan de zonage

Ensemble bâti homogène préservé

Description

Ensemble de maisons
Ensemble bâti cohérent (Patrimoine Industriel) / Immeubles collectifs et anciens ateliers

Identification



Source : Métropole Rouen Normandie

Adresse

4 à 10 rue du Contrat-Social

Niveau de protection indiqué au plan de zonage

Ensemble bâti homogène préservé

Description

Ensemble de maisons
Ensemble bâti cohérent (Immeuble collectifs)

Identification



Source : Métropole Rouen Normandie

Adresse

56 à 66 quai du Havre / 1 à 15 rue d'Harcourt / 2bis à 4 rue de Fontenelle

Niveau de protection indiqué au plan de zonage

Ensemble bâti homogène préservé

Description

Ensemble de maisons
Ensemble bâti cohérent (Immeuble collectifs)

Identification



Source : Métropole Rouen Normandie

Adresse

102 à 112 rampe Saint Gervais

Niveau de protection indiqué au plan de zonage

Ensemble bâti homogène préservé

Description

Ensemble de maisons
Ensemble bâti cohérent (Immeuble collectifs)

Identification



Source : Métropole Rouen Normandie

Adresse

4 à 12 et 1T à 3 rue Louis Auber

Niveau de protection indiqué au plan de zonage

Ensemble bâti homogène préservé

Description

Ensemble de maisons
Ensemble bâti cohérent (Immeuble collectifs)

Identification



Source : Métropole Rouen Normandie

Adresse

27 à 51 boulevard des Belges / 1 à 3 et 2
rue du Contrat-Social

Niveau de protection indiqué au plan de zonage

Ensemble bâti homogène préservé

Description

Ensemble de maisons
Ensemble bâti cohérent (Hôtels)

Identification



Source : Métropole Rouen Normandie

Adresse

14 rue de Fontenelle / 18 et 9 à 11 rue
Saint-Jacques

Niveau de protection indiqué au plan de zonage

Ensemble bâti homogène préservé

Description

Ensemble de maisons
Ensemble bâti cohérent (Immeuble collectifs)

Identification



Source : Métropole Rouen Normandie

Adresse

32 à 46 rue Gustave Flaubert et 59
boulevard des Belges

Niveau de protection indiqué au plan de zonage

Ensemble bâti homogène préservé

Description

Ensemble de maisons
Ensemble bâti cohérent (Immeuble collectifs)

Identification



Source : Métropole Rouen Normandie

Adresse

2 à 16 rue du Lieu-de-Santé

Niveau de protection indiqué au plan de zonage

Ensemble bâti homogène préservé

Description

Ensemble de maisons
Ensemble bâti cohérent (Immeuble collectifs)

Identification



Source : Métropole Rouen Normandie

Adresse

3 à 13 rue Tabouret

Niveau de protection indiqué au plan de zonage

Ensemble bâti homogène préservé

Description

Ensemble de maisons
Ensemble bâti cohérent (Maisons)

Identification



Source : Métropole Rouen Normandie

Adresse

32 à 50 rue Saint-Gervais

Niveau de protection indiqué au plan de zonage

Ensemble bâti homogène préservé

Description

Ensemble de maisons
Ensemble bâti cohérent (Maison de ville)

Identification



Source : Métropole Rouen Normandie

Adresse

75 à 77 boulevard des Belges et 81
boulevard des Belges

Niveau de protection indiqué au plan de zonage

Ensemble bâti homogène préservé

Description

Ensemble de maisons
Ensemble bâti cohérent (Hôtels)

Identification



Source : Métropole Rouen Normandie

Adresse

21 à 25 rue de Fontenelle

Niveau de protection indiqué au plan de zonage

Ensemble bâti homogène préservé

Description

Ensemble de maisons
Ensemble bâti cohérent (Elément d'architecture singulier)

Identification



Source : Métropole Rouen Normandie

Adresse

156 à 158 place Henri IV

Niveau de protection indiqué au plan de zonage

Ensemble bâti homogène préservé

Description

Ensemble de maisons
Ensemble bâti cohérent (Immeuble collectifs)

Identification



Source : Métropole Rouen Normandie

Adresse

1 à 23 et 2 à 22 rue Crevier / 22 à 24 rue Saint-Gervais

Niveau de protection indiqué au plan de zonage

Ensemble bâti homogène préservé

Description

Ensemble de maisons
Ensemble bâti cohérent (Immeuble collectifs)

Identification



Source : Métropole Rouen Normandie

Adresse

31 à 47 rue de Fontenelle / 17 à 29 et 20 à 30 rue de Crosne

Niveau de protection indiqué au plan de zonage

Ensemble bâti homogène préservé

Description

Ensemble de maisons
Ensemble bâti cohérent (Immeuble collectifs)

Identification



Source : Métropole Rouen Normandie

Adresse

39 à 43 rue Guy de Maupassant

Niveau de protection indiqué au plan de zonage

Ensemble bâti homogène préservé

Description

Ensemble de maisons
Ensemble bâti cohérent (Immeuble collectifs)

Identification



Source : Métropole Rouen Normandie

Adresse

7 à 11 rue d'Herbouville

Niveau de protection indiqué au plan de zonage

Ensemble bâti homogène préservé

Description

Ensemble de maisons
Ensemble bâti cohérent (Maisons)

Identification



Source : Métropole Rouen Normandie

Adresse

35 à 101 et 62 à 72 rue Cauchoise

Niveau de protection indiqué au plan de zonage

Ensemble bâti homogène préservé

Description

Ensemble de maisons
Ensemble bâti cohérent (Maison de ville)

Identification



Source : Métropole Rouen Normandie

Adresse

5 à 23 et 8 à 22 rue de Brazza / 62 rue Crevier

Niveau de protection indiqué au plan de zonage

Ensemble bâti homogène préservé

Description

Ensemble de maisons
Ensemble bâti cohérent (Maison de ville)

Identification



Source : Métropole Rouen Normandie

Adresse

87 à 97 et 98 à 116 rue des Bons Enfants

Niveau de protection indiqué au plan de zonage

Ensemble bâti homogène préservé

Description

Ensemble de maisons
Ensemble bâti cohérent (Maison de ville)

Identification



Source : Métropole Rouen Normandie

Adresse

6 à 28 et 7 à 15 rue Saint-André / 6 à 10 et
9 à 15 rue Lezurier-de-la-Martel

Niveau de protection indiqué au plan de zonage

Ensemble bâti homogène préservé

Description

Ensemble de maisons
Ensemble bâti cohérent (Immeuble collectifs)

Identification



Source : Google Street View

Adresse

57 boulevard de la Mame

Niveau de protection indiqué au plan de zonage

Ensemble bâti homogène préservé

Description

Ensemble de maisons
Ensemble bâti cohérent (Immeuble collectif non contemporain)

Identification



Source : Métropole Rouen Normandie

Adresse

2 à 108 et 3 à 79 rue Saint-Maur

Niveau de protection indiqué au plan de zonage

Ensemble bâti homogène préservé

Description

Ensemble de maisons
Ensemble bâti cohérent (Maison de ville)

Identification



Source : Métropole Rouen Normandie

Adresse

54 à 58 rue Bouquet

Niveau de protection indiqué au plan de zonage

Ensemble bâti homogène préservé

Description

Ensemble de maisons
Ensemble bâti cohérent (Maison de ville)

Identification



Source : Métropole Rouen Normandie

Adresse

7 à 17 rue Bertrand

Niveau de protection indiqué au plan de zonage

Ensemble bâti homogène préservé

Description

Ensemble de maisons
Ensemble bâti cohérent (Maison de ville)

Identification



Source : Métropole Rouen Normandie

Adresse

69 à 81 rue Bouquet

Niveau de protection indiqué au plan de zonage

Ensemble bâti homogène préservé

Description

Ensemble de maisons
Ensemble bâti cohérent (Maison de ville)

Identification



Source : Métropole Rouen Normandie

Adresse

39 à 55 rue Maladrerie

Niveau de protection indiqué au plan de zonage

Ensemble bâti homogène préservé

Description

Ensemble de maisons
Ensemble bâti cohérent (Maison de ville)

Identification



Source : Métropole Rouen Normandie

Adresse

8 à 14 rue Ecuyère / 2 à 6 rue Rollon

Niveau de protection indiqué au plan de zonage

Ensemble bâti homogène préservé

Description

Ensemble de maisons
Ensemble bâti cohérent (Immeuble collectifs)

Identification



Source : Métropole Rouen Normandie

Adresse

2 à 8 et 1 à 5 rue Guillaume le Conquérant

Niveau de protection indiqué au plan de zonage

Ensemble bâti homogène préservé

Description

Ensemble de maisons
Ensemble bâti cohérent (Immeuble collectifs)

Identification



Source : Métropole Rouen Normandie

Adresse

17 à 25 rue Pouchet

Niveau de protection indiqué au plan de zonage

Ensemble bâti homogène préservé

Description

Ensemble de maisons
Ensemble bâti cohérent (Maison de ville)

Identification



Source : Métropole Rouen Normandie

Adresse

43 à 47 rue Jeanne d'Arc

Niveau de protection indiqué au plan de zonage

Ensemble bâti homogène préservé

Description

Ensemble de maisons
Ensemble bâti cohérent (Immeuble collectifs)

Identification



Source : Métropole Rouen Normandie

Adresse

32 à 36 rue Bouquet

Niveau de protection indiqué au plan de zonage

Ensemble bâti homogène préservé

Description

Ensemble de maisons
Ensemble bâti cohérent (Maison de ville)

Identification



Source : Métropole Rouen Normandie

Adresse

1 à 7 et 2 à 16 rue des Bons-Enfants

Niveau de protection indiqué au plan de zonage

Ensemble bâti homogène préservé

Description

Ensemble de maisons
Ensemble bâti cohérent (Immeuble collectifs)

Identification



Source : Métropole Rouen Normandie

Adresse

2 à 22 rue Dinanderie

Niveau de protection indiqué au plan de zonage

Ensemble bâti homogène préservé

Description

Ensemble de maisons
Ensemble bâti cohérent (Maison de ville)

Identification



Source : Métropole Rouen Normandie

Adresse

47 rue Bouquet et 9 à 13 rue Campulley

Niveau de protection indiqué au plan de zonage

Ensemble bâti homogène préservé

Description

Ensemble de maisons
Ensemble bâti cohérent (Maison de ville)

Identification



Source : Métropole Rouen Normandie

Adresse

3 à 17 et 8 à 16 et 17 rue Sénard / 53 rue Malatiré / 53 à 59 rue Verte

Niveau de protection indiqué au plan de zonage

Ensemble bâti homogène préservé

Description

Ensemble de maisons
Ensemble bâti cohérent (Maisons)

Identification



Source : Métropole Rouen Normandie

Adresse

29 à 43 rue Bouquet et 1 rue Blainville

Niveau de protection indiqué au plan de zonage

Ensemble bâti homogène préservé

Description

Ensemble de maisons
Ensemble bâti cohérent (Maison de ville)

Identification



Source : Google Street View

Adresse

Rue Grand Pont / Rue Saint-Etienne des
Tonneliers / Rue de la Champmesle

Niveau de protection indiqué au plan de zonage

Ensemble bâti homogène préservé

Description

Ensemble de maisons
Ensemble bâti cohérent (Immeuble)

Identification



Source : Google Street View

Adresse

64 à 80, 852 à 92 rue Jeanne d'Arc

Niveau de protection indiqué au plan de zonage

Ensemble bâti homogène préservé

Description

Ensemble de maisons
Ensemble bâti cohérent (Immeuble collectifs)

Identification



Source : Métropole Rouen Normandie

Adresse

10 à 12 place du Maréchal Foch / 1 à 37
rue Percière

Niveau de protection indiqué au plan de zonage

Ensemble bâti homogène préservé

Description

Ensemble de maisons
Ensemble bâti cohérent (Immeuble collectifs)

Identification



Source : Google Street View

Adresse

Quai Pierre Corneille / Rue Grand Pont /
Rue Saint-Etienne des Tonneliers / Rue de
la Champmesle / Rue de la Tour de Beurre

Niveau de protection indiqué au plan de zonage

Ensemble bâti homogène préservé

Description

Ensemble de maisons
Ensemble bâti cohérent (Perspective du Pont Boieldieu)

Identification



Source : Google Street View

Adresse

37 à 41, 49 à 55, 57 à 63, 65 à 77 et 79 à 87
rue Jeanne d'Arc

Niveau de protection indiqué au plan de zonage

Ensemble bâti homogène préservé

Description

Ensemble de maisons
Ensemble bâti cohérent (Immeuble collectifs)

Identification



Source : Métropole Rouen Normandie

Adresse

18 à 26 rue Bouquet et 12 rue Pouchet

Niveau de protection indiqué au plan de zonage

Ensemble bâti homogène préservé

Description

Ensemble de maisons
Ensemble bâti cohérent (Maison de ville)

Identification



Source : Métropole Rouen Normandie

Adresse

4 à 52 rue Percière

Niveau de protection indiqué au plan de zonage

Ensemble bâti homogène préservé

Description

Ensemble de maisons
Ensemble bâti cohérent (Maison de ville)

Identification



Source : Métropole Rouen Normandie

Adresse

38 à 44 rue de la Rampe Bouvreuil

Niveau de protection indiqué au plan de zonage

Ensemble bâti homogène préservé

Description

Ensemble de maisons
Ensemble bâti cohérent (Immeuble collectifs)

Identification



Source : Métropole Rouen Normandie

Adresse

1 à 15 et 2 à 24 rue Cousin / 16 rue Sénard

Niveau de protection indiqué au plan de zonage

Ensemble bâti homogène préservé

Description

Ensemble de maisons
Ensemble bâti cohérent (Maisons)

Identification



Source : Google Street View

Adresse

Rue du Général Leclerc

Niveau de protection indiqué au plan de zonage

Ensemble bâti homogène préservé

Description

Ensemble de maisons
Ensemble bâti cohérent (Immeuble)

Identification



Source : Métropole Rouen Normandie

Adresse

1 à 17 et 2 à 16 rue Bouquet

Niveau de protection indiqué au plan de zonage

Ensemble bâti homogène préservé

Description

Ensemble de maisons
Ensemble bâti cohérent (Maison de ville)

Identification



Source : Métropole Rouen Normandie

Adresse

2 à 10 et 5 à 11 rue Pouchet

Niveau de protection indiqué au plan de zonage

Ensemble bâti homogène préservé

Description

Ensemble de maisons
Ensemble bâti cohérent (Immeuble collectifs)

Identification



Source : Google Street View

Adresse

27, 29, 31, 33, 37, 39, 41 et 50, 52, 54, 58 et
60 rue Grand Pont

Niveau de protection indiqué au plan de zonage

Ensemble bâti homogène préservé

Description

Ensemble de maisons
Ensemble bâti cohérent (Immeuble collectif contemporain)

Identification



Source : Google Street View

Adresse

43 rue Grand Pont

Niveau de protection indiqué au plan de zonage

Ensemble bâti homogène préservé

Description

Ensemble de maisons
Ensemble bâti cohérent (Immeuble collectif contemporain)

Identification



Source : Métropole Rouen Normandie

Adresse

9 à 15 boulevard de la Marne et 2 à 10 rue
Alain-Blanchard

Niveau de protection indiqué au plan de zonage

Ensemble bâti homogène préservé

Description

Ensemble de maisons
Ensemble bâti cohérent (Maison de ville)

Identification



Source : Métropole Rouen Normandie

Adresse

41 rue Jean Lecanuet

Niveau de protection indiqué au plan de zonage

Ensemble bâti homogène préservé

Description

Ensemble de maisons
Ensemble bâti cohérent (Immeuble collectifs)

Identification



Source : Métropole Rouen Normandie

Adresse

8 à 14 rue du Baillage

Niveau de protection indiqué au plan de zonage

Ensemble bâti homogène préservé

Description

Ensemble de maisons
Ensemble bâti cohérent (Immeuble collectifs)

Identification



Source : Google Street View

Adresse

Rue du Général Leclerc / Rue de la Tour
de Beurre / Rue du Bac / Rue de la
Savonnerie

Niveau de protection indiqué au plan de zonage

Ensemble bâti homogène préservé

Description

Ensemble de maisons
Ensemble bâti cohérent (Immeuble "Tougard")

Identification



Source : Métropole Rouen Normandie

Adresse

18 à 26 boulevard de la Marne / 101 à 109
rue Jeanne d'arc / 7a à 13 rue verte

Niveau de protection indiqué au plan de zonage

Ensemble bâti homogène préservé

Description

Ensemble de maisons
Ensemble bâti cohérent (Maison de ville)

Identification



Source : Google Street View

Adresse

Rue du Général Leclerc / Place de la
Calende / Rue de la Tour de Beurre / Rue
du Change

Niveau de protection indiqué au plan de zonage

Ensemble bâti homogène préservé

Description

Ensemble de maisons
Ensemble bâti cohérent (Immeuble)

Identification



Source : Métropole Rouen Normandie

Adresse

4 à 6 rue du Baillage / 47 rue de Bouvreuil

Niveau de protection indiqué au plan de zonage

Ensemble bâti homogène préservé

Description

Ensemble de maisons
Ensemble bâti cohérent (Immeuble collectifs)

Identification



Source : Métropole Rouen Normandie

Adresse

120 à 128 et 113 à 121 rue Jeanne d'Arc /
16 rue verte / 6 boulevard de la Marne

Niveau de protection indiqué au plan de zonage

Ensemble bâti homogène préservé

Description

Ensemble de maisons
Ensemble bâti cohérent (Élément d'architecture singulier)

Identification



Source : Métropole Rouen Normandie

Adresse

52 à 110, 73 à 83bis et 89 à 107 rue Verte /
1 et 2 rue Rolland-Leroux / 2 rue
Charles-Angrand / 5 rue du Clos-Thirel

Niveau de protection indiqué au plan de zonage

Ensemble bâti homogène préservé

Description

Ensemble de maisons
Ensemble bâti cohérent (Maisons)

Identification



Source : Métropole Rouen Normandie

Adresse

3 à 45 et 3 à 93 rue Ganterie et 111 à 115
rue des Carnes

Niveau de protection indiqué au plan de zonage

Ensemble bâti homogène préservé

Description

Ensemble de maisons
Ensemble bâti cohérent (Maison de ville)

Identification



Source : Métropole Rouen Normandie

Adresse

18 à 42 rue des Fossés-Louis-VIII / 30 rue Socrate

Niveau de protection indiqué au plan de zonage

Ensemble bâti homogène préservé

Description

Ensemble de maisons
Ensemble bâti cohérent (Maison de ville)

Identification



Source : Métropole Rouen Normandie

Adresse

2 à 20 rue de l'Ecureuil et 27 rue Jean Lecanuet

Niveau de protection indiqué au plan de zonage

Ensemble bâti homogène préservé

Description

Ensemble de maisons
Ensemble bâti cohérent (Maison de ville)

Identification



Source : Google Street View

Adresse

1 à 9, 11 à 19, 43 à 47bis, 49 à 51, 81 à 83
rue Jean Lecanuet

Niveau de protection indiqué au plan de zonage

Ensemble bâti homogène préservé

Description

Ensemble de maisons
Ensemble bâti cohérent (Immeuble collectifs)

Identification



Source : Métropole Rouen Normandie

Adresse

1 à 23 rue de l'Ecole et 4 à 12bis rue de
l'école

Niveau de protection indiqué au plan de zonage

Ensemble bâti homogène préservé

Description

Ensemble de maisons
Ensemble bâti cohérent (Maison de ville)

Identification



Source : Métropole Rouen Normandie

Adresse

81 à 93 rue Bouvreuil / 1 à 3 boulevard de la Mame

Niveau de protection indiqué au plan de zonage

Ensemble bâti homogène préservé

Description

Ensemble de maisons
Ensemble bâti cohérent (Maison de ville)

Identification



Source : Métropole Rouen Normandie

Adresse

Périmètre rue Beffroy / place Saint-Godard / place Restout / rue Bouvreuil

Niveau de protection indiqué au plan de zonage

Ensemble bâti homogène préservé

Description

Ensemble de maisons
Ensemble bâti cohérent (Maison de ville)

Identification



Source : Métropole Rouen Normandie

Adresse

48 à 60 rue Bouvreuil / 1 à 11 place du
Docteur-Alfred-Cerné / 23 rue Cordier

Niveau de protection indiqué au plan de zonage

Ensemble bâti homogène préservé

Description

Ensemble de maisons
Ensemble bâti cohérent (Maison de ville)

Identification



Source : Métropole Rouen Normandie

Adresse

2 à 8 rue Duboc

Niveau de protection indiqué au plan de zonage

Ensemble bâti homogène préservé

Description

Ensemble de maisons
Ensemble bâti cohérent (Maison de ville)

Identification



Source : Métropole Rouen Normandie

Adresse

1 à 11 et 2 à 22 rue du
Champs-des-Oiseaux

Niveau de protection indiqué au plan de zonage

Ensemble bâti homogène préservé

Description

Ensemble de maisons
Ensemble bâti cohérent (Maison de ville)

Identification



Source : Métropole Rouen Normandie

Adresse

4 à 12 rue de la Glacière et 17 à 19 rue
d'Écosse

Niveau de protection indiqué au plan de zonage

Ensemble bâti homogène préservé

Description

Ensemble de maisons
Ensemble bâti cohérent (Maison de ville)

Identification



Source : Métropole Rouen Normandie

Adresse

1 à 9 et 2 à 14 rue Descamps

Niveau de protection indiqué au plan de zonage

Ensemble bâti homogène préservé

Description

Ensemble de maisons
Ensemble bâti cohérent (Maison de ville)

Identification



Source : Métropole Rouen Normandie

Adresse

53 à 63 rue du Champs-des-Oiseaux


Niveau de protection indiqué au plan de zonage

Ensemble bâti homogène préservé

Description

Ensemble de maisons
Ensemble bâti cohérent (Maison de ville)

Identification



Source : Métropole Rouen Normandie

Adresse

2 à 26 rue Charles-Lenepveu / 1 à 29 et 2 à 44 rue Beffroy

Niveau de protection indiqué au plan de zonage

Ensemble bâti homogène préservé

Description

Ensemble de maisons
Ensemble bâti cohérent (Maison de ville)

Identification



Source : Métropole Rouen Normandie

Adresse

74 à 90 boulevard de l'Yser

Niveau de protection indiqué au plan de zonage

Ensemble bâti homogène préservé

Description

Ensemble de maisons
Ensemble bâti cohérent (Maison de ville)

Identification



Source : Métropole Rouen Normandie

Adresse

24 à 42 rue de l'Hôpital

Niveau de protection indiqué au plan de zonage

Ensemble bâti homogène préservé

Description

Ensemble de maisons
Ensemble bâti cohérent (Immeuble collectifs)

Identification



Source : Métropole Rouen Normandie

Adresse

147bis à 151 rue de Champs-des-Oiseaux

Niveau de protection indiqué au plan de zonage

Ensemble bâti homogène préservé

Description

Ensemble de maisons
Ensemble bâti cohérent (Maison de ville)

Identification



Source : Métropole Rouen Normandie

Adresse

10 à 26 et 21 à 23 rue Jean Lecanuet

Niveau de protection indiqué au plan de zonage

Ensemble bâti homogène préservé

Description

Ensemble de maisons
Ensemble bâti cohérent (Immeuble collectifs)

Identification



Source : Google Street View

Adresse

Quai Pierre Corneille / Rue de la République / Rue de Québec / Place de la Basse Vieille Tour

Niveau de protection indiqué au plan de zonage

Ensemble bâti homogène préservé

Description

Ensemble de maisons
Ensemble bâti cohérent (Perspective du Pont Corneille)

Identification



Source : Métropole Rouen Normandie

Adresse

88 à 90 rue du Champs-des-Oiseaux

Niveau de protection indiqué au plan de zonage

Ensemble bâti homogène préservé

Description

Ensemble de maisons
Ensemble bâti cohérent (Patrimoine religieux)

Identification



Source : Métropole Rouen Normandie

Adresse

2 à 36 et 3 à 7 rue du Cordier

Niveau de protection indiqué au plan de zonage

Ensemble bâti homogène préservé

Description

Ensemble de maisons
Ensemble bâti cohérent (Immeuble collectifs)

Identification



Source : Métropole Rouen Normandie

Adresse

4 à 10 rue Duboc

Niveau de protection indiqué au plan de zonage

Ensemble bâti homogène préservé

Description

Ensemble de maisons
Ensemble bâti cohérent (Maison de ville)

Identification



Source : Métropole Rouen Normandie

Adresse

4 à 6 et 3 à 7 rue Emile-Duployé

Niveau de protection indiqué au plan de zonage

Ensemble bâti homogène préservé

Description

Ensemble de maisons
Ensemble bâti cohérent (Maisons)

Identification



Source : Métropole Rouen Normandie

Adresse

2 à 10 et 7 à 11bis rue d'Ecosse

Niveau de protection indiqué au plan de zonage

Ensemble bâti homogène préservé

Description

Ensemble de maisons
Ensemble bâti cohérent (Maison de ville)

Identification



Source : Métropole Rouen Normandie

Adresse

19 à 23 et 10 à 34 rue des Arsins / 20 à 22 de l'Hôpital

Niveau de protection indiqué au plan de zonage

Ensemble bâti homogène préservé

Description

Ensemble de maisons
Ensemble bâti cohérent (Immeuble collectifs)

Identification



Source : Métropole Rouen Normandie

Adresse

1 à 23, 2 à 32, 374 à 149 et 138 à 186 rue Beauvoisine

Niveau de protection indiqué au plan de zonage

Ensemble bâti homogène préservé

Description

Ensemble de maisons
Ensemble bâti cohérent (Maison de ville)

Identification



Source : Google Street View

Adresse

18 à 20 rue de la Seille

Niveau de protection indiqué au plan de zonage

Ensemble bâti homogène préservé

Description

Ensemble de maisons
Ensemble bâti cohérent (Immeuble collectifs)

Identification



Source : Métropole Rouen Normandie

Adresse

153 à 169 boulevard de l'Yser

Niveau de protection indiqué au plan de zonage

Ensemble bâti homogène préservé

Description

Ensemble de maisons
Ensemble bâti cohérent (Maison de ville)

Identification



Source : Google Street View

Adresse

39 et 41 rue des Augustin et 24 rue de Québec

Niveau de protection indiqué au plan de zonage

Ensemble bâti homogène préservé

Description

Ensemble de maisons
Ensemble bâti cohérent (Immeuble collectif contemporain)

Identification



Source : Métropole Rouen Normandie

Adresse

1a à 23 et 10 à 24 rue de Ricarville / 37
route de Neufchâtel / 21 et 14 à 14bis rue
Louis-Maillot

Niveau de protection indiqué au plan de zonage

Ensemble bâti homogène préservé

Description

Ensemble de maisons
Ensemble bâti cohérent (Maison de ville)

Identification



Source : Métropole Rouen Normandie

Adresse

9 à 15 rue de la Cigogne

Niveau de protection indiqué au plan de zonage

Ensemble bâti homogène préservé

Description

Ensemble de maisons
Ensemble bâti cohérent (Maison de ville)

Identification



Source : Métropole Rouen Normandie

Adresse

41 à 43 route de Neufchâtel

Niveau de protection indiqué au plan de zonage

Ensemble bâti homogène préservé

Description

Ensemble de maisons
Ensemble bâti cohérent (Maisons)

Identification



Source : Google Street View

Adresse

9 à 23, 2, 4 Rue de la Seille et 47 Rue du Général de Gaulle

Niveau de protection indiqué au plan de zonage

Ensemble bâti homogène préservé

Description

Ensemble de maisons
Ensemble bâti cohérent (Maison de ville)

Identification



Source : Google Street View

Adresse

2 à 8 et 10 à 18 rue Jean Lecanuet

Niveau de protection indiqué au plan de zonage

Ensemble bâti homogène préservé

Description

Ensemble de maisons
Ensemble bâti cohérent (Immeuble collectifs)

Identification



Source : Métropole Rouen Normandie

Adresse

4 à 14 rue August Houzeau

Niveau de protection indiqué au plan de zonage

Ensemble bâti homogène préservé

Description

Ensemble de maisons
Ensemble bâti cohérent (Immeuble collectifs)

Identification



Source : Métropole Rouen Normandie

Adresse

39 rue de l'Avalasse

Niveau de protection indiqué au plan de zonage

Ensemble bâti homogène préservé

Description

Ensemble de maisons
Ensemble bâti cohérent (Elément d'architecture singulier)

Identification



Source : Métropole Rouen Normandie

Adresse

6 à 16 rue de la Seille

Niveau de protection indiqué au plan de zonage

Ensemble bâti homogène préservé

Description

Ensemble de maisons
Ensemble bâti cohérent (Hôtels)

Identification



Source : Métropole Rouen Normandie

Adresse

Périmètre rue de Cideville / Rue
Louis-Brume / Rue Alsace Lorraine

Niveau de protection indiqué au plan de zonage

Ensemble bâti homogène préservé

Description

Ensemble de maisons
Ensemble bâti cohérent (Immeuble collectifs)

Identification



Source : Métropole Rouen Normandie

Adresse

2 à 42 et 1 à 39 rue de Montbret

Niveau de protection indiqué au plan de zonage

Ensemble bâti homogène préservé

Description

Ensemble de maisons
Ensemble bâti cohérent (Maison de ville)

Identification



Source : Google Street View

Adresse

3 à 7 rue de la Seille

Niveau de protection indiqué au plan de zonage

Ensemble bâti homogène préservé

Description

Ensemble de maisons
Ensemble bâti cohérent (Hôtels)

Identification



Source : Métropole Rouen Normandie

Adresse

1 à 39 Place de la Rougemare

Niveau de protection indiqué au plan de zonage

Ensemble bâti homogène préservé

Description

Ensemble de maisons
Ensemble bâti cohérent (Immeuble collectifs)

Identification



Source : Métropole Rouen Normandie

Adresse

2 et 18 à 30 place de la Rougemare

Niveau de protection indiqué au plan de zonage

Ensemble bâti homogène préservé

Description

Ensemble de maisons
Ensemble bâti cohérent (Immeuble collectifs)

Identification



Source : Métropole Rouen Normandie

Adresse

4 à 16 place de la Rougemare

Niveau de protection indiqué au plan de zonage

Ensemble bâti homogène préservé

Description

Ensemble de maisons
Ensemble bâti cohérent (Hôtels)

Identification



Source : Métropole Rouen Normandie

Adresse

1 à 29 et 2 à 18 rue des Carmélites

Niveau de protection indiqué au plan de zonage

Ensemble bâti homogène préservé

Description

Ensemble de maisons
Ensemble bâti cohérent (Maison de ville)

Identification



Source : Métropole Rouen Normandie

Adresse

56 à 62 boulevard de l'Yser

Niveau de protection indiqué au plan de zonage

Ensemble bâti homogène préservé

Description

Ensemble de maisons
Ensemble bâti cohérent (Maison de ville)

Identification



Source : Google Street View

Adresse

1 rue de la Seille

Niveau de protection indiqué au plan de zonage

Ensemble bâti homogène préservé

Description

Ensemble de maisons
Ensemble bâti cohérent (Immeuble collectifs)

Identification



Source : Métropole Rouen Normandie

Adresse

36 à 42 rue Molière / 26 à 34 rue des Augustins

Niveau de protection indiqué au plan de zonage

Ensemble bâti homogène préservé

Description

Ensemble de maisons
Ensemble bâti cohérent (Immeuble collectifs)

Identification



Source : Métropole Rouen Normandie

Adresse

50 à 54 boulevard de l'Yser

Niveau de protection indiqué au plan de zonage

Ensemble bâti homogène préservé

Description

Ensemble de maisons
Ensemble bâti cohérent (Immeuble collectifs)

Identification



Source : Métropole Rouen Normandie

Adresse

1 à 23 rue de la Prévoyance / 3 à 19 rue
Charles-de-Beaurepaire / Rue de
l'Épargne

Niveau de protection indiqué au plan de zonage

Ensemble bâti homogène préservé

Description

Ensemble de maisons
Ensemble bâti cohérent (Maison de ville)

Identification



Source : Métropole Rouen Normandie

Adresse

80 à 58 route de Neufchâtel

Niveau de protection indiqué au plan de zonage

Ensemble bâti homogène préservé

Description

Ensemble de maisons
Ensemble bâti cohérent (Maisons)

Identification



Source : Métropole Rouen Normandie

Adresse

2 à 18 rue du Petit Porche

Niveau de protection indiqué au plan de zonage

Ensemble bâti homogène préservé

Description

Ensemble de maisons
Ensemble bâti cohérent (Maison de ville)

Identification



Source : Métropole Rouen Normandie

Adresse

7 à 11 rue Alsace-Lorraine

Niveau de protection indiqué au plan de zonage

Ensemble bâti homogène préservé

Description

Ensemble de maisons
Ensemble bâti cohérent (Immeuble collectifs)

Identification



Source : Métropole Rouen Normandie

Adresse

30 à 36 route de Neufchâtel

Niveau de protection indiqué au plan de zonage

Ensemble bâti homogène préservé

Description

Ensemble de maisons
Ensemble bâti cohérent (Immeuble collectifs)

Identification



Source : Métropole Rouen Normandie

Adresse

6c à 12 rue Dulong

Niveau de protection indiqué au plan de zonage

Ensemble bâti homogène préservé

Description

Ensemble de maisons
Ensemble bâti cohérent (Immeuble collectifs)

Identification



Source : Métropole Rouen Normandie

Adresse

77 route de Neufchâtel / Rue de Lille

Niveau de protection indiqué au plan de zonage

Ensemble bâti homogène préservé

Description

Ensemble de maisons
Ensemble bâti cohérent (Élément d'architecture singulier)

Identification



Source : Métropole Rouen Normandie

Adresse

1 à 29 rue Louis-Ricard / 47 bis à 49 Place du Général-de-Gaulle / 41 rue du Bourg-l'Abbé

Niveau de protection indiqué au plan de zonage

Ensemble bâti homogène préservé

Description

Ensemble de maisons
Ensemble bâti cohérent (Immeuble collectifs)

Identification



Source : Métropole Rouen Normandie

Adresse

2 rue Adolphe-Cheruel / 135 boulevard de l'Yser

Niveau de protection indiqué au plan de zonage

Ensemble bâti homogène préservé

Description

Ensemble de maisons
Ensemble bâti cohérent (Maison de ville)

Identification



Source : Métropole Rouen Normandie

Adresse

1 à 9 rue des Augustins et 36 à 38 rue Victor Hugo

Niveau de protection indiqué au plan de zonage

Ensemble bâti homogène préservé

Description

Ensemble de maisons
Ensemble bâti cohérent (Maison de ville)

Identification



Source : Métropole Rouen Normandie

Adresse

1 à 5 rue Alsace-Lorraine

Niveau de protection indiqué au plan de zonage

Ensemble bâti homogène préservé

Description

Ensemble de maisons
Ensemble bâti cohérent (Immeuble collectifs)

Identification



Source : Métropole Rouen Normandie

Adresse

2 à 4 rue Ricard - 51-53 pl. de Gaulle

Niveau de protection indiqué au plan de zonage

Ensemble bâti homogène préservé

Description

Ensemble de maisons
Ensemble bâti cohérent (Elément d'architecture singulier)

Identification



Source : Métropole Rouen Normandie

Adresse

41 à 47 rue Louis-Ricard

Niveau de protection indiqué au plan de zonage

Ensemble bâti homogène préservé

Description

Ensemble de maisons
Ensemble bâti cohérent (Maisons)

Identification



Source : Métropole Rouen Normandie

Adresse

22 à 30 rue Louis Ricard et 9 à 7, 25 à 27,
45, 47 rue du Maulévrier

Niveau de protection indiqué au plan de zonage

Ensemble bâti homogène préservé

Description

Ensemble de maisons
Ensemble bâti cohérent (Maison de ville)

Identification



Source : Métropole Rouen Normandie

Adresse

7 rue d'Ernemont / 14 route de Neufchâtel

Niveau de protection indiqué au plan de zonage

Ensemble bâti homogène préservé

Description

Ensemble de maisons
Ensemble bâti cohérent (Patrimoine religieux)

Identification



Source : Métropole Rouen Normandie

Adresse

26 à 36 + 21 à 27 place Saint-Marc

Niveau de protection indiqué au plan de zonage

Ensemble bâti homogène préservé

Description

Ensemble de maisons
Ensemble bâti cohérent (Immeuble collectifs)

Identification



Source : Métropole Rouen Normandie

Adresse

1 à 23 rue de l'Abbé de l'épée

Niveau de protection indiqué au plan de zonage

Ensemble bâti homogène préservé

Description

Ensemble de maisons
Ensemble bâti cohérent (Maison de ville)

Identification



Source : Métropole Rouen Normandie

Adresse

19 à 23 rue Henri-Lafosse

Niveau de protection indiqué au plan de zonage

Ensemble bâti homogène préservé

Description

Ensemble de maisons
Ensemble bâti cohérent (Maisons)

Identification



Source : Métropole Rouen Normandie

Adresse

93 à 111 boulevard de l'Yser

Niveau de protection indiqué au plan de zonage

Ensemble bâti homogène préservé

Description

Ensemble de maisons
Ensemble bâti cohérent (Immeuble collectifs)

Identification



Source : Métropole Rouen Normandie

Adresse

118 à 132 rue de Martainville et 25 à 35 rue Armand-Carel

Niveau de protection indiqué au plan de zonage

Ensemble bâti homogène préservé

Description

Ensemble de maisons
Ensemble bâti cohérent (Immeuble collectifs)

Identification



Source : Métropole Rouen Normandie

Adresse

37 à 39 rue Armand-Carel et 47 à 55 rue d'Amiens

Niveau de protection indiqué au plan de zonage

Ensemble bâti homogène préservé

Description

Ensemble de maisons
Ensemble bâti cohérent (Immeuble collectifs)

Identification



Source : Métropole Rouen Normandie

Adresse

50 à 56 rue de l'Abbé de l'épée

Niveau de protection indiqué au plan de zonage

Ensemble bâti homogène préservé

Description

Ensemble de maisons
Ensemble bâti cohérent (Maison de ville)

Identification



Source : Métropole Rouen Normandie

Adresse

38 à 46bis rue Armand-Carel / 106 à 108
rue Martainville et 120 à 122 rue
Martainville

Niveau de protection indiqué au plan de zonage

Ensemble bâti homogène préservé

Description

Ensemble de maisons
Ensemble bâti cohérent (Immeuble collectifs)

Identification



Source : Métropole Rouen Normandie

Adresse

4 à 6 rue du Bourg-l'Abbé

Niveau de protection indiqué au plan de zonage

Ensemble bâti homogène préservé

Description

Ensemble de maisons
Ensemble bâti cohérent (Immeuble collectifs)

Identification



Source : Métropole Rouen Normandie

Adresse

45 à 54bis rue d'Amiens et 48 à 50 rue
Armand-Carel

Niveau de protection indiqué au plan de zonage

Ensemble bâti homogène préservé

Description

Ensemble de maisons
Ensemble bâti cohérent (Immeuble collectifs)

Identification



Source : Métropole Rouen Normandie

Adresse

2 à 6 rue Adrien-Pasquier et 86 à 104 rue Martainville

Niveau de protection indiqué au plan de zonage

Ensemble bâti homogène préservé

Description

Ensemble de maisons
Ensemble bâti cohérent (Immeuble collectifs)

Identification



Source : Métropole Rouen Normandie

Adresse

1 à 51 et 2 à 30 rue Coignebert

Niveau de protection indiqué au plan de zonage

Ensemble bâti homogène préservé

Description

Ensemble de maisons
Ensemble bâti cohérent (Maison de ville)

Identification



Source : Métropole Rouen Normandie

Adresse

1 à 3 place du 39e RI et 52 à 58 rue
Armand-Carel

Niveau de protection indiqué au plan de zonage

Ensemble bâti homogène préservé

Description

Ensemble de maisons
Ensemble bâti cohérent (Immeuble collectifs)

Identification



Source : Métropole Rouen Normandie

Adresse

1 à 3 et 2 à 4 rue Aimable Floquet

Niveau de protection indiqué au plan de zonage

Ensemble bâti homogène préservé

Description

Ensemble de maisons
Ensemble bâti cohérent (Maison de ville)

Identification



Source : Métropole Rouen Normandie

Adresse

2 à 10; 16 à 40 et 3 à 59 rue Saint-Nicaise

Niveau de protection indiqué au plan de zonage

Ensemble bâti homogène préservé

Description

Ensemble de maisons
Ensemble bâti cohérent (Maison de ville)

Identification



Source : Métropole Rouen Normandie

Adresse

62 à 138 rue Orbe

Niveau de protection indiqué au plan de zonage

Ensemble bâti homogène préservé

Description

Ensemble de maisons
Ensemble bâti cohérent (Maison de ville)

Identification



Source : Métropole Rouen Normandie

Adresse

67 à 71 boulevard de l'Yser

Niveau de protection indiqué au plan de zonage

Ensemble bâti homogène préservé

Description

Ensemble de maisons
Ensemble bâti cohérent (Immeuble collectifs)

Identification



Source : Métropole Rouen Normandie

Adresse

1 à 5 et 2 à 10 rue Pitry et 11 rue Poussin

Niveau de protection indiqué au plan de zonage

Ensemble bâti homogène préservé

Description

Ensemble de maisons
Ensemble bâti cohérent (Maison de ville)

Identification



Source : Métropole Rouen Normandie

Adresse

4 à 20 impasse de Flandre

Niveau de protection indiqué au plan de zonage

Ensemble bâti homogène préservé

Description

Ensemble de maisons
Ensemble bâti cohérent (Maison de ville)

Identification



Source : Métropole Rouen Normandie

Adresse

4 à 16 et 1 à 9 rue Requis

Niveau de protection indiqué au plan de zonage

Ensemble bâti homogène préservé

Description

Ensemble de maisons
Ensemble bâti cohérent (Maison de ville)

Identification



Source : Métropole Rouen Normandie

Adresse

4 à 20b rue de la Roche

Niveau de protection indiqué au plan de zonage

Ensemble bâti homogène préservé

Description

Ensemble de maisons
Ensemble bâti cohérent (Maison de ville)

Identification



Source : Métropole Rouen Normandie

Adresse

51 à 57 boulevard de l'Yser

Niveau de protection indiqué au plan de zonage

Ensemble bâti homogène préservé

Description

Ensemble de maisons
Ensemble bâti cohérent (Immeuble collectifs)

Identification



Source : Métropole Rouen Normandie

Adresse

20 rue des Requis

Niveau de protection indiqué au plan de zonage

Ensemble bâti homogène préservé

Description

Ensemble de maisons
Ensemble bâti cohérent (Elément d'architecture singulier)

Identification



Source : Métropole Rouen Normandie

Adresse

2 à 12 rue de la cage et 9 à 15 rue du Clos

Niveau de protection indiqué au plan de zonage

Ensemble bâti homogène préservé

Description

Ensemble de maisons
Ensemble bâti cohérent (Maison de ville)

Identification



Source : Métropole Rouen Normandie

Adresse

118 à 120 rue d'Ernemont / 2 à 4 rue
Louis-Dubreuil

Niveau de protection indiqué au plan de zonage

Ensemble bâti homogène préservé

Description

Ensemble de maisons
Ensemble bâti cohérent (Maison de ville)

Identification



Source : Métropole Rouen Normandie

Adresse

40 rue Saint-Vivien

Niveau de protection indiqué au plan de zonage

Ensemble bâti homogène préservé

Description

Ensemble de maisons
Ensemble bâti cohérent (Elément d'architecture singulier)

Identification



Source : Métropole Rouen Normandie

Adresse

15 à 61 rue Saint-Vivien

Niveau de protection indiqué au plan de zonage

Ensemble bâti homogène préservé

Description

Ensemble de maisons
Ensemble bâti cohérent (Maison de ville)

Identification



Source : Métropole Rouen Normandie

Adresse

13 à 37 rue de Reims

Niveau de protection indiqué au plan de zonage

Ensemble bâti homogène préservé

Description

Ensemble de maisons
Ensemble bâti cohérent (Maisons)

Identification



Source : Métropole Rouen Normandie

Adresse

3 à 13 et 63 rue Saint-Vivien

Niveau de protection indiqué au plan de zonage

Ensemble bâti homogène préservé

Description

Ensemble de maisons
Ensemble bâti cohérent (Immeuble collectifs)

Identification



Source : Métropole Rouen Normandie

Adresse

44 avenue de la Porte-des-Champs

Niveau de protection indiqué au plan de zonage

Ensemble bâti homogène préservé

Description

Ensemble de maisons
Ensemble bâti cohérent (Élément d'architecture singulier)

Identification



Source : Métropole Rouen Normandie

Adresse

4 à 32 rue Orbe

Niveau de protection indiqué au plan de zonage

Ensemble bâti homogène préservé

Description

Ensemble de maisons
Ensemble bâti cohérent (Maison de ville)

Identification



Source : Métropole Rouen Normandie

Adresse

12 à 14, 26 à 28, 54 à 64, 59 à 73, 80 à 112
et 113 à 123 rue Eau-de-Robec

Niveau de protection indiqué au plan de zonage

Ensemble bâti homogène préservé

Description

Ensemble de maisons
Ensemble bâti cohérent (Maison de ville)

Identification



Source : Métropole Rouen Normandie

Adresse

149 à 157 et 146 à 156 rue Saint-Hilaire et 1 à 3 place de la Croix-de-Pierre

Niveau de protection indiqué au plan de zonage

Ensemble bâti homogène préservé

Description

Ensemble de maisons
Ensemble bâti cohérent (Immeuble collectifs)

Identification



Source : Métropole Rouen Normandie

Adresse

Place Saint-Paul

Niveau de protection indiqué au plan de zonage

Ensemble bâti homogène préservé

Description

Ensemble de maisons
Ensemble bâti cohérent (Maison de ville)

Identification



Source : Métropole Rouen Normandie

Adresse

3 à 19 et 10 à 18 rue des Capucins

Niveau de protection indiqué au plan de zonage

Ensemble bâti homogène préservé

Description

Ensemble de maisons
Ensemble bâti cohérent (Maison de ville)

Identification



Source : Google Street View

Adresse

43 rue du Val-d'Eauplet

Niveau de protection indiqué au plan de zonage

Ensemble bâti homogène préservé

Description

Ensemble de maisons
Ensemble bâti cohérent (Élément d'architecture singulier)

Identification



Source : Métropole Rouen Normandie

Adresse

2 à 12 passage Jouvenet

Niveau de protection indiqué au plan de zonage

Ensemble bâti homogène préservé

Description

Ensemble de maisons
Ensemble bâti cohérent (Maison de ville)

Identification



Source : Métropole Rouen Normandie

Adresse

1 à 21 et 2 à 26 rue Daliphard

Niveau de protection indiqué au plan de zonage

Ensemble bâti homogène préservé

Description

Ensemble de maisons
Ensemble bâti cohérent (Maison de ville)

Identification



Source : Métropole Rouen Normandie

Adresse

Rue Dame-Renaude

Niveau de protection indiqué au plan de zonage

Ensemble bâti homogène préservé

Description

Ensemble de maisons
Ensemble bâti cohérent (Maison de ville)

Identification



Source : Métropole Rouen Normandie

Adresse

Rue Edouard-Adam / Rue de Germont

Niveau de protection indiqué au plan de zonage

Ensemble bâti homogène préservé

Description

Ensemble de maisons
Ensemble bâti cohérent (Patrimoine religieux)

Identification



Source : Métropole Rouen Normandie

Adresse

38a à 38g impasse du Pérou

Niveau de protection indiqué au plan de zonage

Ensemble bâti homogène préservé

Description

Ensemble de maisons
Ensemble bâti cohérent (Maison de ville)

Identification



Source : Métropole Rouen Normandie

Adresse

5A à 11 rue de l'Abbé-Bazire

Niveau de protection indiqué au plan de zonage

Ensemble bâti homogène préservé

Description

Ensemble de maisons
Ensemble bâti cohérent (Maison de ville)

Identification



Source : Métropole Rouen Normandie

Adresse

1 à 13 rue Sainte-Geneviève-du-Mont

Niveau de protection indiqué au plan de zonage

Ensemble bâti homogène préservé

Description

Ensemble de maisons
Ensemble bâti cohérent (Maison de ville)

Identification



Source : Métropole Rouen Normandie

Adresse

30 à 34 rue Eau de Robec

Niveau de protection indiqué au plan de zonage

Ensemble bâti homogène préservé

Description

Ensemble de maisons
Ensemble bâti cohérent (Patrimoine Industriel) / Ancienne fabrique

Identification



Source : Métropole Rouen Normandie

Adresse

8 à 112, 57 à 73 et 107 à 123 rue
Eau-du-Robec

Niveau de protection indiqué au plan de zonage

Ensemble bâti homogène préservé

Description

Ensemble de maisons
Ensemble bâti cohérent (Immeuble collectifs)

Identification



Source : Métropole Rouen Normandie

Adresse

1 à 5 rue des Célestins

Niveau de protection indiqué au plan de zonage

Ensemble bâti homogène préservé

Description

Ensemble de maisons
Ensemble bâti cohérent (Maison de ville)

Identification



Source : Métropole Rouen Normandie

Adresse

Périmètre rue de la Cigogne-du-Mont /
Rue du Mont / Rue des Pénitents / Rue
Legouy

Niveau de protection indiqué au plan de zonage

Ensemble bâti homogène préservé

Description

Ensemble de maisons
Ensemble bâti cohérent (Maison de ville)

Identification



Source : Métropole Rouen Normandie

Adresse

1 à 147 et 30 à 144 rue Saint-Hilaire

Niveau de protection indiqué au plan de zonage

Ensemble bâti homogène préservé

Description

Ensemble de maisons
Ensemble bâti cohérent (Immeuble collectifs)

Identification



Source : Métropole Rouen Normandie

Adresse

5 à 15 rue Sainte-Claire

Niveau de protection indiqué au plan de zonage

Ensemble bâti homogène préservé

Description

Ensemble de maisons
Ensemble bâti cohérent (Maison de ville)

Identification



Source : Métropole Rouen Normandie

Adresse

34 à 46 rampe Saint-Hilaire / 2 Place
Gustave -Robert

Niveau de protection indiqué au plan de zonage

Ensemble bâti homogène préservé

Description

Ensemble de maisons
Ensemble bâti cohérent (Maisons)

Identification



Source : Métropole Rouen Normandie

Adresse

2 à 10 et 1 à 11 rue de la Rampe / 1 à 5 et
2 à 6bis rue Hyacinthe-Langlois

Niveau de protection indiqué au plan de zonage

Ensemble bâti homogène préservé

Description

Ensemble de maisons
Ensemble bâti cohérent (Maisons)

Identification



Source : Métropole Rouen Normandie

Adresse

1 à 7 et 4 à 4c rue Louis Bouilhet

Niveau de protection indiqué au plan de zonage

Ensemble bâti homogène préservé

Description

Ensemble de maisons
Ensemble bâti cohérent (Maisons)

Identification



Source : Métropole Rouen Normandie

Adresse

2 à 22 rue Dieutre et 2 avenue
Georges-Métayer

Niveau de protection indiqué au plan de zonage

Ensemble bâti homogène préservé

Description

Ensemble de maisons
Ensemble bâti cohérent (Maisons)

Identification



Source : Métropole Rouen Normandie

Adresse

1 à 29 et 14 à 44 rue de la Rose et 1 rue du
Mont

Niveau de protection indiqué au plan de zonage

Ensemble bâti homogène préservé

Description

Ensemble de maisons
Ensemble bâti cohérent (Maison de ville)

Identification



Source : Métropole Rouen Normandie

Adresse

2 à 14b et 1 à 7b rue François-de-Civille

Niveau de protection indiqué au plan de zonage

Ensemble bâti homogène préservé

Description

Ensemble de maisons
Ensemble bâti cohérent (Maison de ville)

Identification



Source : Métropole Rouen Normandie

Adresse

4 à 32 rue Henri-de-la-Pommeraye

Niveau de protection indiqué au plan de zonage

Ensemble bâti homogène préservé

Description

Ensemble de maisons
Ensemble bâti cohérent (Maisons)

Identification



Source : Métropole Rouen Normandie

Adresse

7 à 35bis rue des Frères-Nicolle / 3, 5 et 12
à 16 rue du Réservoir

Niveau de protection indiqué au plan de zonage

Ensemble bâti homogène préservé

Description

Ensemble de maisons
Ensemble bâti cohérent (Maisons)

Identification



Source : Métropole Rouen Normandie

Adresse

36 à 42 rue Frédéric-Bérat

Niveau de protection indiqué au plan de zonage

Ensemble bâti homogène préservé

Description

Ensemble de maisons
Ensemble bâti cohérent (Maison de ville)

Identification



Source : Métropole Rouen Normandie

Adresse

3 à 35 et 10 à 34 rue Frédéric-Bérat

Niveau de protection indiqué au plan de zonage

Ensemble bâti homogène préservé

Description

Ensemble de maisons
Ensemble bâti cohérent (Maisons)

Identification



Source : Métropole Rouen Normandie

Adresse

315 à 361 route de Darnétal

Niveau de protection indiqué au plan de zonage

Ensemble bâti homogène préservé

Description

Ensemble de maisons
Ensemble bâti cohérent (Maison de ville)

Identification



Source : Métropole Rouen Normandie

Adresse

1 à 13 rue Annie-de-Pène

Niveau de protection indiqué au plan de zonage

Ensemble bâti homogène préservé

Description

Ensemble de maisons
Ensemble bâti cohérent (Maison de ville)

Identification



Source : Métropole Rouen Normandie

Adresse

2 à 48 rue Sporck Leprince

Niveau de protection indiqué au plan de zonage

Ensemble bâti homogène préservé

Description

Ensemble de maisons
Ensemble bâti cohérent (Maison de ville)

Identification



Source : Métropole Rouen Normandie

Adresse

18 à 22 rue Marie Aroux

Niveau de protection indiqué au plan de zonage

Ensemble bâti homogène préservé

Description

Ensemble de maisons
Ensemble bâti cohérent (Maisons)

Identification



Source : Métropole Rouen Normandie

Adresse

285 à 301 route de Darnétal

Niveau de protection indiqué au plan de zonage

Ensemble bâti homogène préservé

Description

Ensemble de maisons
Ensemble bâti cohérent (Immeuble collectifs)

Identification



Source : Métropole Rouen Normandie

Adresse

10 à 20 rue de la Petite Porte

Niveau de protection indiqué au plan de zonage

Ensemble bâti homogène préservé

Description

Ensemble de maisons
Ensemble bâti cohérent (Maison de ville)

Identification



Source : Métropole Rouen Normandie

Adresse

1 à 6 rue de Normare

Niveau de protection indiqué au plan de zonage

Ensemble bâti homogène préservé

Description

Ensemble de maisons
Ensemble bâti cohérent (Maison de ville)

Identification



Source : Métropole Rouen Normandie

Adresse

94 à 16bis et 99 à 113 rue Descroizilles / 15
et 17 rue des Ursulines

Niveau de protection indiqué au plan de zonage

Ensemble bâti homogène préservé

Description

Ensemble de maisons
Ensemble bâti cohérent (Maison de ville)

Identification



Source : Métropole Rouen Normandie

Adresse

12 à 42 rue d'Ornay

Niveau de protection indiqué au plan de zonage

Ensemble bâti homogène préservé

Description

Ensemble de maisons
Ensemble bâti cohérent (Maisons)

Identification



Source : Métropole Rouen Normandie

Adresse

97 à 103 rue Annie de Pène

Niveau de protection indiqué au plan de zonage

Ensemble bâti homogène préservé

Description

Ensemble de maisons
Ensemble bâti cohérent (Maison de ville)

Identification



Source : Métropole Rouen Normandie

Adresse

187 à 199 route de Darnétal

Niveau de protection indiqué au plan de zonage

Ensemble bâti homogène préservé

Description

Ensemble de maisons
Ensemble bâti cohérent (Maison de ville)

Identification



Source : Métropole Rouen Normandie

Adresse

2 à 22 rue Henri Wallon

Niveau de protection indiqué au plan de zonage

Ensemble bâti homogène préservé

Description

Ensemble de maisons
Ensemble bâti cohérent (Maisons)

Identification



Source : Métropole Rouen Normandie

Adresse

4 à 14 rue Raoul-Fortin

Niveau de protection indiqué au plan de zonage

Ensemble bâti homogène préservé

Description

Ensemble de maisons
Ensemble bâti cohérent (Maisons)

Identification



Source : Métropole Rouen Normandie

Adresse

Rue de l'Enseigne Renaud

Niveau de protection indiqué au plan de zonage

Ensemble bâti homogène préservé

Description

Ensemble de maisons
Ensemble bâti cohérent (Elément d'architecture singulier)

Ancienne école Jules Ferry

Identification



Source : Métropole Rouen Normandie

Adresse

Périmètre rue Albert-Dupuis / Rue
Antoine-de-Saint-Exupéry / Rue
Raoul-Fortin / Rue Paul-Bureau / Rue
August-Leblond

Niveau de protection indiqué au plan de zonage

Ensemble bâti homogène préservé

Description

Ensemble de maisons
Ensemble bâti cohérent (Maisons)

Identification



Source : Métropole Rouen Normandie

Adresse

2 à 6 rue du Docteur-Seguin

Niveau de protection indiqué au plan de zonage

Ensemble bâti homogène préservé

Description

Ensemble de maisons
Ensemble bâti cohérent (Elément d'architecture singulier)

Identification



Source : Métropole Rouen Normandie

Adresse

84 à 98 et 106 à 136 rue Grieu / 25 à 32 rue de Montreux

Niveau de protection indiqué au plan de zonage

Ensemble bâti homogène préservé

Description

Ensemble de maisons
Ensemble bâti cohérent (Maisons)

Identification



Source : Métropole Rouen Normandie

Adresse

163 à 169 rue de Grieu

Niveau de protection indiqué au plan de zonage

Ensemble bâti homogène préservé

Description

Ensemble de maisons
Ensemble bâti cohérent (Maison de ville)

Identification



Source : Métropole Rouen Normandie

Adresse

87 à 95 rue de Grieu

Niveau de protection indiqué au plan de zonage

Ensemble bâti homogène préservé

Description

Ensemble de maisons
Ensemble bâti cohérent (Maison de ville)

Identification



Source : Métropole Rouen Normandie

Adresse

140 à 144 rue Albert-Dupuis

Niveau de protection indiqué au plan de zonage

Ensemble bâti homogène préservé

Description

Ensemble de maisons
Ensemble bâti cohérent (Maisons)

Identification



Source : Métropole Rouen Normandie

Adresse

2 à 2bis impasse de Grieu / 14 rue de Grieu

Niveau de protection indiqué au plan de zonage

Ensemble bâti homogène préservé

Description

Ensemble de maisons
Ensemble bâti cohérent (Maison de ville)

Identification



Source : Métropole Rouen Normandie

Adresse

72 à 76 rue Grieu

Niveau de protection indiqué au plan de zonage

Ensemble bâti homogène préservé

Description

Ensemble de maisons
Ensemble bâti cohérent (Maisons)

Identification



Source : Métropole Rouen Normandie

Adresse

30 à 42 rue Grieu

Niveau de protection indiqué au plan de zonage

Ensemble bâti homogène préservé

Description

Ensemble de maisons
Ensemble bâti cohérent (Maisons)

Identification



Source : Métropole Rouen Normandie

Adresse

195 à 203 rue de Grieu

Niveau de protection indiqué au plan de zonage

Ensemble bâti homogène préservé

Description

Ensemble de maisons
Ensemble bâti cohérent (Maison de ville)

Identification



Source : Métropole Rouen Normandie

Adresse

58 à 64 rue des Pépinières

Niveau de protection indiqué au plan de zonage

Ensemble bâti homogène préservé

Description

Ensemble de maisons
Ensemble bâti cohérent (Maison de ville)

Identification



Source : Métropole Rouen Normandie

Adresse

Rue de Chanzy

Niveau de protection indiqué au plan de zonage

Ensemble bâti homogène préservé

Description

Ensemble de maisons
Ensemble bâti cohérent (Elément d'architecture singulier)

Identification



Source : Métropole Rouen Normandie

Adresse

35 à 41 rue Jacquard

Niveau de protection indiqué au plan de zonage

Ensemble bâti homogène préservé

Description

Ensemble de maisons
Ensemble bâti cohérent (Maison de ville)

Identification



Source : Métropole Rouen Normandie

Adresse

8 à 20 et 3 à 21 rue Demarest / 26bis rue du Petit-Quevilly

Niveau de protection indiqué au plan de zonage

Ensemble bâti homogène préservé

Description

Ensemble de maisons
Ensemble bâti cohérent (Maison de ville)

Identification



Source : Métropole Rouen Normandie

Adresse

23 à 31 rue Pierre Fontaine

Niveau de protection indiqué au plan de zonage

Ensemble bâti homogène préservé

Description

Ensemble de maisons
Ensemble bâti cohérent (Maison de ville)

Identification



Source : Métropole Rouen Normandie

Adresse

Quai Jean-de-Béthencourt

Niveau de protection indiqué au plan de zonage

Ensemble bâti homogène préservé

Description

Ensemble de maisons
Ensemble bâti cohérent (Patrimoine Industriel) / Entrepôts maritimes et grues

Identification



Source : Métropole Rouen Normandie

Adresse

2 à 16 rue de l'Impératrice-Mathilde / 224 à 226 rue Louis-Blanc

Niveau de protection indiqué au plan de zonage

Ensemble bâti homogène préservé

Description

Ensemble de maisons
Ensemble bâti cohérent (Maisons)

Identification



Source : Métropole Rouen Normandie

Adresse

30 rue Louis-Poterat

Niveau de protection indiqué au plan de zonage

Ensemble bâti homogène préservé

Description

Ensemble de maisons
Ensemble bâti cohérent (Maison de ville)

Identification



Source : Métropole Rouen Normandie

Adresse

Périmètre rue Trianon / Avenue des
Canadiens / Rue du Maréchal-Gallieni /
Rue Gambetta

Niveau de protection indiqué au plan de zonage

Ensemble bâti homogène préservé

Description

Ensemble de maisons
Ensemble bâti cohérent (Maisons)

Identification



Source : Métropole Rouen Normandie

Adresse

209 à 243 rue Louis-Blanc

Niveau de protection indiqué au plan de zonage

Ensemble bâti homogène préservé

Description

Ensemble de maisons
Ensemble bâti cohérent (Maison de ville)

Identification



Source : Métropole Rouen Normandie

Adresse

1 à 11 rue des Arts-Réunis / 212 à 222 rue
Louis-Blanc

Niveau de protection indiqué au plan de zonage

Ensemble bâti homogène préservé

Description

Ensemble de maisons
Ensemble bâti cohérent (Maison de ville)

Identification



Source : Métropole Rouen Normandie

Adresse

42 à 78 rue Lethuillier-Pinel

Niveau de protection indiqué au plan de zonage

Ensemble bâti homogène préservé

Description

Ensemble de maisons
Ensemble bâti cohérent (Maisons)

Identification



Source : Métropole Rouen Normandie

Adresse

37 à 57 avenue Jean-Rondeaux / 1 à 7 rue
Verte-de-la-Motte / 35 rue Laurent

Niveau de protection indiqué au plan de zonage

Ensemble bâti homogène préservé

Description

Ensemble de maisons
Ensemble bâti cohérent (Maisons)

Identification



Source : Métropole Rouen Normandie

Adresse

3 à 35 et 2 à 42 rue Dambourney

Niveau de protection indiqué au plan de zonage

Ensemble bâti homogène préservé

Description

Ensemble de maisons
Ensemble bâti cohérent (Maison de ville)

Identification



Source : Métropole Rouen Normandie

Adresse

5 à 19 et 10 à 18 rue Maréchal-Gallieni

Niveau de protection indiqué au plan de zonage

Ensemble bâti homogène préservé

Description

Ensemble de maisons
Ensemble bâti cohérent (Maisons)

Identification



Source : Métropole Rouen Normandie

Adresse

19 rue Dufay

Niveau de protection indiqué au plan de zonage

Ensemble bâti homogène préservé

Description

Ensemble de maisons
Ensemble bâti cohérent (Maison de ville)

Identification



Source : Métropole Rouen Normandie

Adresse

31 à 41 rue de Terrain

Niveau de protection indiqué au plan de zonage

Ensemble bâti homogène préservé

Description

Ensemble de maisons
Ensemble bâti cohérent (Maison de ville)

Identification



Source : Métropole Rouen Normandie

Adresse

1 à 25 rue de l'Épine / 160 à 182 rue
Louis-Blanc

Niveau de protection indiqué au plan de zonage

Ensemble bâti homogène préservé

Description

Ensemble de maisons
Ensemble bâti cohérent (Maison de ville)

Identification



Source : Métropole Rouen Normandie

Adresse

118 à 140 avenue des Canadiens

Niveau de protection indiqué au plan de zonage

Ensemble bâti homogène préservé

Description

Ensemble de maisons
Ensemble bâti cohérent (Maisons)

Identification



Source : Métropole Rouen Normandie

Adresse

1 à 21 rue Alexandre-Barrabé / 32 à 38 rue
des Murs-Saint-Yon / 7 à 11bis rue
Emile-Masqueray

Niveau de protection indiqué au plan de zonage

Ensemble bâti homogène préservé

Description

Ensemble de maisons
Ensemble bâti cohérent (Maison de ville)

Identification



Source : Métropole Rouen Normandie

Adresse

135 à 143bis rue Louis-Blanc

Niveau de protection indiqué au plan de zonage

Ensemble bâti homogène préservé

Description

Ensemble de maisons
Ensemble bâti cohérent (Maison de ville)

Identification



Source : Métropole Rouen Normandie

Adresse

2 à 50 et 1 à 21b rue Dufay

Niveau de protection indiqué au plan de zonage

Ensemble bâti homogène préservé

Description

Ensemble de maisons
Ensemble bâti cohérent (Maisons)

Identification



Source : Métropole Rouen Normandie

Adresse

Place Saint-Clément / Rue Saint-Julien

Niveau de protection indiqué au plan de zonage

Ensemble bâti homogène préservé

Description

Ensemble de maisons
Ensemble bâti cohérent (Élément d'architecture singulier)

Identification



Source : Métropole Rouen Normandie

Adresse

4 à 18 et 5 à 13 rue Pierre-Blanchard

Niveau de protection indiqué au plan de zonage

Ensemble bâti homogène préservé

Description

Ensemble de maisons
Ensemble bâti cohérent (Maison de ville)

Identification



Source : Métropole Rouen Normandie

Adresse

12 à 16 rue Jean-Mullot / 24 à 34 rue
Etienne-Delarue

Niveau de protection indiqué au plan de zonage

Ensemble bâti homogène préservé

Description

Ensemble de maisons
Ensemble bâti cohérent (Élément d'architecture singulier)

Identification



Source : Métropole Rouen Normandie

Adresse

5 à 71 et 30 à 44 rue Bouchers-de-Perthes /
59 rue du Hameau des Brouettes

Niveau de protection indiqué au plan de zonage

Ensemble bâti homogène préservé

Description

Ensemble de maisons
Ensemble bâti cohérent (Maison de ville)

Identification



Source : Métropole Rouen Normandie

Adresse

2 à 6 rue de la Mare-aux-Planches

Niveau de protection indiqué au plan de zonage

Ensemble bâti homogène préservé

Description

Ensemble de maisons
Ensemble bâti cohérent (Élément d'architecture singulier)

Identification



Source : Métropole Rouen Normandie

Adresse

28 à 34 rue Valmont-de-Bomare

Niveau de protection indiqué au plan de zonage

Ensemble bâti homogène préservé

Description

Ensemble de maisons
Ensemble bâti cohérent (Maison de ville)

Identification



Source : Google Street View

Adresse

2 à 34 rue Saint-Ouen-de-Pierrecourt / 51
rue du hameau des Brouettes

Niveau de protection indiqué au plan de zonage

Ensemble bâti homogène préservé

Description

Ensemble de maisons
Ensemble bâti cohérent (Maisons)

Identification



Source : Métropole Rouen Normandie

Adresse

92 rue Saint-Julien

Niveau de protection indiqué au plan de zonage

Ensemble bâti homogène préservé

Description

Ensemble de maisons
Ensemble bâti cohérent (Elément d'architecture singulier)

Identification



Source : Métropole Rouen Normandie

Adresse

112 à 112g rue d'Elbeuf

Niveau de protection indiqué au plan de zonage

Ensemble bâti homogène préservé

Description

Ensemble de maisons
Ensemble bâti cohérent (Maison de ville)

Identification



Source : Métropole Rouen Normandie

Adresse

1 à 49 et 6 à 26 rue Valmont-de-Bomare

Niveau de protection indiqué au plan de zonage

Ensemble bâti homogène préservé

Description

Ensemble de maisons
Ensemble bâti cohérent (Maison de ville)

Identification



Source : Métropole Rouen Normandie

Adresse

5 à 9 rue Etienne-Delarue

Niveau de protection indiqué au plan de zonage

Ensemble bâti homogène préservé

Description

Ensemble de maisons
Ensemble bâti cohérent (Maison de ville)

Identification



Source : Métropole Rouen Normandie

Adresse

3 à 41 et 4 à 32 rue Jussieu

Niveau de protection indiqué au plan de zonage

Ensemble bâti homogène préservé

Description

Ensemble de maisons
Ensemble bâti cohérent (Maison de ville)

Identification



Source : Métropole Rouen Normandie

Adresse

10 à 14 et 19 à 31 rue Georges-Cuvier

Niveau de protection indiqué au plan de zonage

Ensemble bâti homogène préservé

Description

Ensemble de maisons
Ensemble bâti cohérent (Maison de ville)

Identification



Source : Métropole Rouen Normandie

Adresse

62 à 90 rue Louis-Blanc / 27 à 35 rue
Masséot-d'Abaquesne / 1bis rue
Etienne-Delarue

Niveau de protection indiqué au plan de zonage

Ensemble bâti homogène préservé

Description

Ensemble de maisons
Ensemble bâti cohérent (Maison de ville)

Identification



Source : Métropole Rouen Normandie

Adresse

74 à 88 rue Saint-Julien / 110 boulevard de
l'Europe

Niveau de protection indiqué au plan de zonage

Ensemble bâti homogène préservé

Description

Ensemble de maisons
Ensemble bâti cohérent (Maison de ville)

Identification



Source : Métropole Rouen Normandie

Adresse

7 à 27 rue Blaise Pascal

Niveau de protection indiqué au plan de zonage

Ensemble bâti homogène préservé

Description

Ensemble de maisons
Ensemble bâti cohérent (Maisons)

Identification



Source : Métropole Rouen Normandie

Adresse

69 à 73 rue de Marquis / 30 à 32 rue de
La-Mare-du-Parc

Niveau de protection indiqué au plan de zonage

Ensemble bâti homogène préservé

Description

Ensemble de maisons
Ensemble bâti cohérent (Maisons)

Identification



Source : Métropole Rouen Normandie

Adresse

1 à 29 et 2 à 8b rue Salomon-de-Caus

Niveau de protection indiqué au plan de zonage

Ensemble bâti homogène préservé

Description

Ensemble de maisons
Ensemble bâti cohérent (Maison de ville)

Identification



Source : Métropole Rouen Normandie

Adresse

4a à 38 et 3b à 55 rue du Vieux-Château

Niveau de protection indiqué au plan de zonage

Ensemble bâti homogène préservé

Description

Ensemble de maisons
Ensemble bâti cohérent (Maison de ville)

Identification



Source : Métropole Rouen Normandie

Adresse

3 à 11 rue Georges-Cuvier

Niveau de protection indiqué au plan de zonage

Ensemble bâti homogène préservé

Description

Ensemble de maisons
Ensemble bâti cohérent (Maison de ville)

Identification



Source : Métropole Rouen Normandie

Adresse

79 à 91 et 68 à 90 rue de Cauville / 24 à 26
rue de la Mare-du-Parc

Niveau de protection indiqué au plan de zonage

Ensemble bâti homogène préservé

Description

Ensemble de maisons
Ensemble bâti cohérent (Maison de ville)

Identification



Source : Métropole Rouen Normandie

Adresse

7 à 27, 33 à 67 et 18 à 54 rue Marquis

Niveau de protection indiqué au plan de zonage

Ensemble bâti homogène préservé

Description

Ensemble de maisons
Ensemble bâti cohérent (Maisons)

Identification



Source : Métropole Rouen Normandie

Adresse

20 à 28 rue Amiral Cécille

Niveau de protection indiqué au plan de zonage

Ensemble bâti homogène préservé

Description

Ensemble de maisons
Ensemble bâti cohérent (Maison de ville)

Identification



Source : Métropole Rouen Normandie

Adresse

59b à 61b rue d'Elbeuf

Niveau de protection indiqué au plan de zonage

Ensemble bâti homogène préservé

Description

Ensemble de maisons
Ensemble bâti cohérent (Maison de ville)

Identification



Source : Métropole Rouen Normandie

Adresse

40 à 42d rue d'Elbeuf

Niveau de protection indiqué au plan de zonage

Ensemble bâti homogène préservé

Description

Ensemble de maisons
Ensemble bâti cohérent (Maison de ville)

Identification



Source : Métropole Rouen Normandie

Adresse

57 à 75 et 60 à 68 rue Jacques-Daviel / 10
à 12 rue de la Mare-du-Parc

Niveau de protection indiqué au plan de zonage

Ensemble bâti homogène préservé

Description

Ensemble de maisons
Ensemble bâti cohérent (Maison de ville)

Identification



Source : Métropole Rouen Normandie

Adresse

2 à 14 rue de Blaise-Pascal / 32 rue
d'Elbeuf / 53 à 57 rue Saint-Julien

Niveau de protection indiqué au plan de zonage

Ensemble bâti homogène préservé

Description

Ensemble de maisons
Ensemble bâti cohérent (Maison de ville)

Identification



Source : Métropole Rouen Normandie

Adresse

36 à 38 rue d'Elbeuf

Niveau de protection indiqué au plan de zonage

Ensemble bâti homogène préservé

Description

Ensemble de maisons
Ensemble bâti cohérent (Immeuble collectifs)

Identification



Source : Métropole Rouen Normandie

Adresse

47 et 49 rue d'Elbeuf

Niveau de protection indiqué au plan de zonage

Ensemble bâti homogène préservé

Description

Ensemble de maisons
Ensemble bâti cohérent (Patrimoine religieux)

Identification



Source : Métropole Rouen Normandie

Adresse

4 à 50 et 23 à 41 rue de Cauville

Niveau de protection indiqué au plan de zonage

Ensemble bâti homogène préservé

Description

Ensemble de maisons
Ensemble bâti cohérent (Maison de ville)

Identification



Source : Métropole Rouen Normandie

Adresse

1 à 53 et 6 à 54 rue Jacques-Daviel

Niveau de protection indiqué au plan de zonage

Ensemble bâti homogène préservé

Description

Ensemble de maisons
Ensemble bâti cohérent (Maisons)

Identification



Source : Métropole Rouen Normandie

Adresse

16 à 18bis rue d'Elbeuf

Niveau de protection indiqué au plan de zonage

Ensemble bâti homogène préservé

Description

Ensemble de maisons
Ensemble bâti cohérent (Maison de ville)

Identification



Source : Métropole Rouen Normandie

Adresse

6 à 6t et 10 à 18 rue Albert-Sorel

Niveau de protection indiqué au plan de zonage

Ensemble bâti homogène préservé

Description

Ensemble de maisons
Ensemble bâti cohérent (Maisons)

Identification



Source : Métropole Rouen Normandie

Adresse

25 à 65 rue Méridienne / 2 à 4bis rue
Jacques-Daviel

Niveau de protection indiqué au plan de zonage

Ensemble bâti homogène préservé

Description

Ensemble de maisons
Ensemble bâti cohérent (Maison de ville)

Identification



Source : Métropole Rouen Normandie

Adresse

5 à 23 rue d'Elbeuf / 28 à 34 et 17 à 19 rue
Jacques-Fouray

Niveau de protection indiqué au plan de zonage

Ensemble bâti homogène préservé

Description

Ensemble de maisons
Ensemble bâti cohérent (Maison de ville)

Identification



Source : Métropole Rouen Normandie

Adresse

16 à 22 rue Marie-Dubocage

Niveau de protection indiqué au plan de zonage

Ensemble bâti homogène préservé

Description

Ensemble de maisons
Ensemble bâti cohérent (Maison de ville)

Identification



Source : Métropole Rouen Normandie

Adresse

1a à 9 rue Albert-Sorel

Niveau de protection indiqué au plan de zonage

Ensemble bâti homogène préservé

Description

Ensemble de maisons
Ensemble bâti cohérent (Maisons)

Identification



Source : Google Street View

Adresse

Cours Clémenceau / Rue Albert Glatiny /
Avenue de Bretagne

Niveau de protection indiqué au plan de zonage

Ensemble bâti homogène préservé

Description

Ensemble de maisons
Ensemble bâti cohérent (Immeuble)

Identification



Source : Métropole Rouen Normandie

Adresse

10 à 18 rue François-Arago

Niveau de protection indiqué au plan de zonage

Ensemble bâti homogène préservé

Description

Ensemble de maisons
Ensemble bâti cohérent (Maison de ville)

Identification



Source : Métropole Rouen Normandie

Adresse

2 à 10bis et 3 à 11 place des Emmurés / 21 à 29 rue François-Arago / 26 à 28 rue des Emmurés

Niveau de protection indiqué au plan de zonage

Ensemble bâti homogène préservé

Description

Ensemble de maisons
Ensemble bâti cohérent (Immeuble collectifs)

Identification



Source : Métropole Rouen Normandie

Adresse

1 à 11 rue de Lourdines

Niveau de protection indiqué au plan de zonage

Ensemble bâti homogène préservé

Description

Ensemble de maisons
Ensemble bâti cohérent (Maison de ville)

Identification



Source : Métropole Rouen Normandie

Adresse

Périmètre du Docteur-Dévé / Rue de
Sotteville / Rue de Grammont

Niveau de protection indiqué au plan de zonage

Ensemble bâti homogène préservé

Description

Ensemble de maisons
Ensemble bâti cohérent (Immeuble collectif contemporain)

Identification



Source : Métropole Rouen Normandie

Adresse

42 à 42g rue du Mail

Niveau de protection indiqué au plan de zonage

Ensemble bâti homogène préservé

Description

Ensemble de maisons
Ensemble bâti cohérent (Maison de ville)

Identification



Source : Métropole Rouen Normandie

Adresse

33 à 37 rue du Mail / 33 à 39 rue de Bammeville

Niveau de protection indiqué au plan de zonage

Ensemble bâti homogène préservé

Description

Ensemble de maisons
Ensemble bâti cohérent (Maison de ville)

Identification



Source : Métropole Rouen Normandie

Adresse

3 à 31 et 6 à 26 rue Henri-Martin / 23 à 25
et 18 à 20 rue Desseaux / 28 à 32 rue
Lessard

Niveau de protection indiqué au plan de zonage

Ensemble bâti homogène préservé

Description

Ensemble de maisons
Ensemble bâti cohérent (Maisons)

Identification



Source : Google Street View

Adresse

2, 10 à 12 rue Théophile Meunier

Niveau de protection indiqué au plan de zonage

Ensemble bâti homogène préservé

Description

Patrimoine lié à une activité artisanale ou industrielle
Ensemble bâti cohérent

Cet ensemble bâti est un des derniers témoignages de l'urbanisation du quartier à la faveur de l'ère industrielle. Les 2 bâtiments en longueur (unités de production) et le bâtiment à caractère de maison de maître (maison du directeur), mais réalisé avec la même architecture, structurent la rue en accompagnement de l'immeuble de logements en vis-à-vis, de facture analogue. Bien que difficilement lisible sous la saleté, la composition régulière des façades (chaînages de briques + linteaux filants + remplissage de pierre claire), et le rythme des baies alternant un plein et un vide, participent à l'animation de la rue. Les toitures basses compensent la longueur des bâtiments et assurent l'ensoleillement de la rue. L'empreinte encore visible d'un portail d'entrée en quart de rond témoigne de la volonté du constructeur d'inscrire harmonieusement l'installation industrielle dans son environnement urbain.

Identification



Source : Commune

Adresse

2 à 14 rue de Tanger / 1 à 29 rue du Pré de la Bataille

Niveau de protection indiqué au plan de zonage

Ensemble bâti homogène préservé

Description

-
Ensemble bâti cohérent (Immeuble collectifs)

Les immeubles de la Reconstruction qui constituent la partie sud de l'îlot encadré par la rue du Pré de la Bataille, l'avenue du Mont Riboudet et la rue de Tunis forment un ensemble homogène qualitatif dessinant des lignes de perspective par la composition en continu des façades mitoyennes. Les encadrements de baies en béton clair et les rez-de-chaussée accueillant des fonctions urbaines se détachent du plein des façades en brique rouge. Les casquettes filantes apportent une ligne d'ombre en rive de toiture mettant en scène les éléments de toiture. La hauteur de cet ensemble bâti homogène dessine une ligne de toiture cohérente dans le paysage ambiant du quartier.