

# 4.1.2 ANNEXE DU REGLEMENT

plu

APPROUVÉ LE 13 FÉVRIER 2020

MODIFIÉ LE 12 FÉVRIER 2024

## 4.1.2.1 Fiches patrimoine bâti

Communes de Amfreville-la-Mi-Voie à Hautot-sur-Seine



## INDEX DES FICHES SUR LE PATRIMOINE BÂTI

Amfreville-la-Mi-Voie .....	p1
Anneville-Ambourville .....	p22
Bardouville.....	p56
Belbeuf.....	p98
Berville-sur-Seine.....	p109
Bihorel .....	p121
Bois-Guillaume.....	p132
Bonsecours .....	p172
Boos .....	p176
Canteleu.....	p183
Caudebec-lès-Elbeuf.....	p199

Darnétal .....	p231
Déville-lès-Rouen.....	p259
Duclair.....	p276
Elbeuf.....	p296
Épinay-sur-Duclair .....	p342
Fontaine-sous-Préaux.....	p361
Franqueville-Saint-Pierre.....	p368
Freneuse .....	p375
Gouy .....	p402
Grand-Couronne.....	p414
Hautot-sur-Seine .....	p452

## Identification



Source : Métropole Rouen Normandie

## Adresse

173 route de Paris

## Parcelle Cadastre

AC0142

## Niveau de protection indiqué au plan de zonage

Élément bâti bénéficiant d'une protection moyenne

## Description

Maison individuelle  
Manoir

## Identification



Source : Métropole Rouen Normandie

## Adresse

216 route de Paris

## Parcelle Cadastre

AD0207

## Niveau de protection indiqué au plan de zonage

Élément bâti bénéficiant d'une protection moyenne

## Description

Maison individuelle  
Maison bourgeoise

## Identification



Source : Métropole Rouen Normandie

## Adresse

Route de Paris

## Parcelle Cadastre

AD0222

## Niveau de protection indiqué au plan de zonage

Élément bâti bénéficiant d'une protection moyenne

## Description

Patrimoine lié à une activité artisanale ou industrielle  
Atelier "Chiffonniers d'Eureka Fripes"

## Identification



Source : Google Street View

## Adresse

2 rue Gérard Philippe

## Parcelle Cadastre

AD0216

## Niveau de protection indiqué au plan de zonage

Élément bâti bénéficiant d'une protection moyenne

## Description

Maison individuelle  
Maison

## Identification

 <p>Source : Google Street View</p>	<p><b>Adresse</b></p> <p>145 rue François Mitterrand</p>
	<p><b>Parcelle Cadastreale</b></p> <p>AD0087</p>

## Niveau de protection indiqué au plan de zonage

Élément bâti bénéficiant d'une protection moyenne

## Description

Maison individuelle  
Maison

## Identification

 <p>Source : © Métropole Rouen Normandie - Orthophotographie 2018</p>	<p><b>Adresse</b></p> <p>141 rue François Mitterrand</p>
	<p><b>Parcelle Cadastreale</b></p> <p>AK0286</p>

## Niveau de protection indiqué au plan de zonage

Élément bâti bénéficiant d'une protection moyenne

## Description

Maison individuelle  
Annexe

## Identification



Source : Google Street View

## Adresse

141 rue François Mitterrand

## Parcelle Cadastre

AK0469

## Niveau de protection indiqué au plan de zonage

Élément bâti bénéficiant d'une protection moyenne

## Description

Édifice religieux  
Église Saint-Remi


1907

L'église, construite par l'architecte Lassire Charles selon un plan en croix grecque, est orientée. Deux chapelles s'ajoutent aux extrémités du transept. Des annexes s'ajoutent au flanc sud du chevet à abside semi-circulaire. La façade principale s'élève sur deux niveaux. Le premier est occupé par un porche couvrant la porte et le second est percé d'une rose surmontée d'un fronton triangulaire. Les bas côtés sont saillants. Les murs latéraux à deux niveaux d'élévation sont percés d'une baie cintrée elle-même surmontée d'une baie géminée cintrée. Ces bas-côtés sont terminés en façade par des dômes percés de baies cintrées munies d'abat-sons.

Les chapelles latérales sont percées de portes surmontées d'oculus à l'ouest et de triplet de baies au nord et au sud.

L'ensemble de l'édifice est couvert par un toit terrasse accueillant un dôme en son centre qui est surmonté par un lanteron. Le chevet est couvert par une voûte en cul de four

## Identification



Source : © Métropole Rouen Normandie - Orthophotographie 2018

## Adresse

139 rue François Mitterrand

## Parcelle Cadastre

AK0286

## Niveau de protection indiqué au plan de zonage

Élément bâti bénéficiant d'une protection moyenne

## Description

Maison individuelle  
Maison

-

-

-

-

## Identification



Source : Google Street View

## Adresse

Place de la Mairie

## Parcelle Cadastre

AK0656

## Niveau de protection indiqué au plan de zonage

Élément bâti bénéficiant d'une protection moyenne

## Description

Élément d'architecture singulier  
Hôtel de ville

## Identification



Source : Google Street View

## Adresse

137 rue François Mitterrand

## Parcelle Cadastre

AK0788

## Niveau de protection indiqué au plan de zonage

Élément bâti bénéficiant d'une protection moyenne

## Description

Maison individuelle  
Maison

## Identification



Source : Google Street View

## Adresse

131 rue François Mitterrand

## Parcelle Cadastre

AK0765

## Niveau de protection indiqué au plan de zonage

Élément bâti bénéficiant d'une protection moyenne

## Description

Maison individuelle  
Maison

Construction en brique

## Identification



Source : Google Street View

## Adresse

131 rue François Mitterrand

## Parcelle Cadastre

AK0238

## Niveau de protection indiqué au plan de zonage

Élément bâti bénéficiant d'une protection moyenne

## Description

Maison individuelle  
Maison



## Identification



Source : Google Street View

## Adresse

129 rue François Mitterrand

## Parcelle Cadastre

AK0662

## Niveau de protection indiqué au plan de zonage

Élément bâti bénéficiant d'une protection moyenne

## Description

Maison individuelle  
Maison

## Identification



Source : Google Street View

## Adresse

140 rue François Mitterrand

## Parcelle Cadastre

AK0232

## Niveau de protection indiqué au plan de zonage

Élément bâti bénéficiant d'une protection moyenne

## Description

Maison individuelle  
Maison

## Identification



Source : Google Street View

## Adresse

99 route de Paris

## Parcelle Cadastre

AK0409

## Niveau de protection indiqué au plan de zonage

Élément bâti bénéficiant d'une protection moyenne

## Description

Maison individuelle  
Maison bourgeoise

## Identification



Source : Google Street View

## Adresse

355, 359, 363 et 367 chemin de  
Mesnil-Esnard

## Parcelle Cadastre

AO0084

## Niveau de protection indiqué au plan de zonage

Élément bâti bénéficiant d'une protection moyenne

## Description

Maison individuelle  
Maison jumelée

## Identification

 <p><small>Source : Google Street View</small></p>	<p><b>Adresse</b></p> <p>89 à 91 rue François Mitterrand</p>
	<p><b>Parcelle Cadastre</b></p> <p>AK0122</p>

## Niveau de protection indiqué au plan de zonage

Élément bâti bénéficiant d'une protection moyenne

## Description

Maison individuelle  
Maison bourgeoise

## Identification

 <p><small>Source : Google Street View</small></p>	<p><b>Adresse</b></p> <p>75 rue François Mitterrand</p>
	<p><b>Parcelle Cadastre</b></p> <p>AK0516</p>

## Niveau de protection indiqué au plan de zonage

Élément bâti bénéficiant d'une protection moyenne

## Description

Élément d'architecture singulier  
Enseigne publicitaire peinte sur la façade

## Identification



Source : Google Street View

## Adresse

66 rue François Mitterrand

## Parcelle Cadastre

AK0671

## Niveau de protection indiqué au plan de zonage

Élément bâti bénéficiant d'une protection moyenne

## Description

Élément d'architecture singulier  
Enseigne publicitaire peinte sur la façade

## Identification



Source : Google Street View

## Adresse

49 rue François Mitterrand

## Parcelle Cadastre

AK0429

## Niveau de protection indiqué au plan de zonage

Élément bâti bénéficiant d'une protection moyenne

## Description

Maison individuelle  
Maison

Construction en brique

## Identification

 <p>Source : Google Street View</p>	<p><b>Adresse</b> 49 rue François Mitterrand</p>
	<p><b>Parcelle Cadastre</b> AK0430</p>

## Niveau de protection indiqué au plan de zonage

Élément bâti bénéficiant d'une protection moyenne

## Description

Maison individuelle  
Maison

Construction en brique

## Identification

 <p>Source : Google Street View</p>	<p><b>Adresse</b> 45 rue François Mitterrand</p>
	<p><b>Parcelle Cadastre</b> AK0054</p>

## Niveau de protection indiqué au plan de zonage

Élément bâti bénéficiant d'une protection moyenne

## Description

Maison individuelle  
Maison bourgeoise

-

## Identification



Source : Google Street View

## Adresse

34 rue François Mitterrand

## Parcelle Cadastre

AM0018

## Niveau de protection indiqué au plan de zonage

Élément bâti bénéficiant d'une protection moyenne

## Description

Maison individuelle  
Maison

## Identification



Source : Google Street View

## Adresse

32 rue François Mitterrand

## Parcelle Cadastre

AM0569

## Niveau de protection indiqué au plan de zonage

Élément bâti bénéficiant d'une protection moyenne

## Description

Maison individuelle  
Maison

## Identification



Source : Google Street View

## Adresse

Rue François Mitterrand

## Parcelle Cadastre

AM0479

## Niveau de protection indiqué au plan de zonage

Élément bâti bénéficiant d'une protection moyenne

## Description

Maison individuelle  
Maison mitoyenne

## Identification



Source : © Métropole Rouen Normandie - Orthophotographie 2018

## Adresse

41 rue François Mitterrand

## Parcelle Cadastre

AM0088

## Niveau de protection indiqué au plan de zonage

Élément bâti bénéficiant d'une protection moyenne

## Description

Maison individuelle  
Maison bourgeoise

## Identification



Source : Google Street View

## Adresse

15 rue Jean Binard

## Parcelle Cadastre

AM0512

## Niveau de protection indiqué au plan de zonage

Élément bâti bénéficiant d'une protection moyenne

## Description

Maison individuelle  
Maison bourgeoise

## Identification



Source : Google Street View

## Adresse

35 rue François Mitterrand

## Parcelle Cadastre

AM0248

## Niveau de protection indiqué au plan de zonage

Élément bâti bénéficiant d'une protection moyenne

## Description

Maison individuelle  
Maison



## Identification



Source : Google Street View

## Adresse

Rue Robert Turquier

## Parcelle Cadastre

AM0051 ; AM0291

## Niveau de protection indiqué au plan de zonage

Élément bâti bénéficiant d'une protection moyenne

## Description

Maison individuelle  
Maison

## Identification



Source : Google Street View

## Adresse

10 rue François Mitterrand

## Parcelle Cadastre

AM0140

## Niveau de protection indiqué au plan de zonage

Élément bâti bénéficiant d'une protection moyenne

## Description

Maison individuelle  
Maison

## Identification



Source : Google Street View

## Adresse

1 rue André Durand

## Parcelle Cadastre

AM0066

## Niveau de protection indiqué au plan de zonage

Élément bâti bénéficiant d'une protection moyenne

## Description

Maison individuelle  
Maison

Construction en brique

## Identification



Source : Google Street View

## Adresse

8 rue François Mitterrand

## Parcelle Cadastre

AM0138

## Niveau de protection indiqué au plan de zonage

Élément bâti bénéficiant d'une protection moyenne

## Description

Maison individuelle  
Maison

## Identification

 <p><small>Source : Google Street View</small></p>	<p><b>Adresse</b> 17 rue François Mitterrand</p>
	<p><b>Parcelle Cadastre</b> AM0114</p>

## Niveau de protection indiqué au plan de zonage

Élément bâti bénéficiant d'une protection moyenne

## Description

Maison individuelle  
Maison

## Identification

 <p><small>Source : Google Street View</small></p>	<p><b>Adresse</b> 4 rue François Mitterrand</p>
	<p><b>Parcelle Cadastre</b> AM0128</p>

## Niveau de protection indiqué au plan de zonage

Élément bâti bénéficiant d'une protection moyenne

## Description

Maison individuelle  
Maison bourgeoise

## Identification



Source : Google Street View

## Adresse

Rue François Mitterrand

## Parcelle Cadastre

AM0485

## Niveau de protection indiqué au plan de zonage

Élément bâti bénéficiant d'une protection moyenne

## Description

Patrimoine lié à une activité artisanale ou industrielle  
Cathédrale Industrielle "Prysmian câble et système"

## Identification



Source : Google Street View

## Adresse

109 chemin du Mesnil-Esnard

## Parcelle Cadastre

AK328

## Niveau de protection indiqué au plan de zonage

Élément bâti bénéficiant d'une protection moyenne

## Description

Maison individuelle  
Maison

## Identification

 <p>Source : Google Street View</p>	<p><b>Adresse</b> 121 chemin du Mesnil-Esnard</p>
	<p><b>Parcelle Cadastre</b> AK330</p>

## Niveau de protection indiqué au plan de zonage

Élément bâti bénéficiant d'une protection moyenne

## Description

Maison individuelle  
Maison

## Identification

 <p>Source : Google Street View</p>	<p><b>Adresse</b> 175 à 177 route de Paris</p>
	<p><b>Parcelle Cadastre</b> AC0188 ; AC0189 ; AC0190</p>


## Niveau de protection indiqué au plan de zonage

Mur repéré

## Description

Élément d'architecture singulier  
Muret / Mur

## Identification

 <p>Source : Google Street View</p>	<p><b>Adresse</b> 246 route de Paris</p>
	<p><b>Parcelle Cadastreale</b> AC0280</p>

## Niveau de protection indiqué au plan de zonage

Mur repéré

## Description

Élément d'architecture singulier  
Muret / Mur

## Identification

 <p>Source : Google Street View</p>	<p><b>Adresse</b> 173 route de Paris</p>
	<p><b>Parcelle Cadastreale</b> AC0142</p>

## Niveau de protection indiqué au plan de zonage

Mur repéré

## Description

Élément d'architecture singulier  
Muret / Mur

## Identification

 <p>Source : Google Street View</p>	<p><b>Adresse</b> 11 rue François Mitterrand</p>
	<p><b>Parcelle Cadastre</b> AM0485 ; AM0541</p>

## Niveau de protection indiqué au plan de zonage

Mur repéré

## Description

Élément d'architecture singulier  
Mur d'enceinte de l'entreprise "Prysmian câble et système"

## Identification

 <p>Source : Google Street View</p>	<p><b>Adresse</b> 270 route de Paris</p>

## Niveau de protection indiqué au plan de zonage

Ensemble bâti homogène préservé

## Description

Ensemble de maisons  
Ensemble bâti cohérent

1700

## Identification



Source : Google Street View

## Adresse

Route des Marais

## Parcelle Cadastre

A0326

## Niveau de protection indiqué au plan de zonage

Élément bâti bénéficiant d'une protection moyenne

## Description

Patrimoine agricole  
Habitation "La Martellerie"

## Identification



Source : Métropole Rouen Normandie

## Adresse

Route des Marais

## Parcelle Cadastre

A0359

## Niveau de protection indiqué au plan de zonage

Élément bâti bénéficiant d'une protection moyenne

## Description

Patrimoine agricole  
Habitation "La Martellerie"



## Identification



Source : Métropole Rouen Normandie

## Adresse

Route des Marais

## Parcelle Cadastre

A0359

## Niveau de protection indiqué au plan de zonage

Élément bâti bénéficiant d'une protection moyenne

## Description

Patrimoine agricole  
Abri "La Martellerie"

## Identification



Source : Métropole Rouen Normandie

## Adresse

Route des Marais

## Parcelle Cadastre

A0305 ; A0005

## Niveau de protection indiqué au plan de zonage

Élément bâti bénéficiant d'une protection moyenne

## Description

Patrimoine agricole  
Habitation "La Martellerie"

## Identification



Source : Google Street View

## Adresse

Route des Marais

## Parcelle Cadastre

A0325

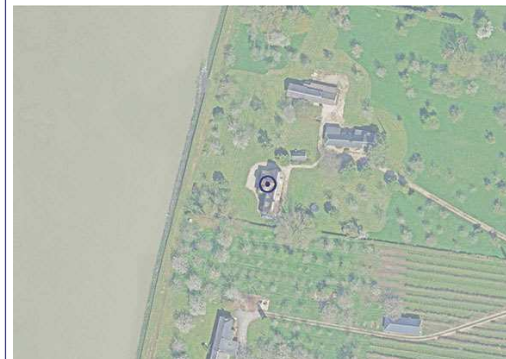
## Niveau de protection indiqué au plan de zonage

Élément bâti bénéficiant d'une protection moyenne

## Description

Patrimoine agricole  
Habitation "La Martellerie"

## Identification



Source : © Métropole Rouen Normandie - Orthophotographie 2018

## Adresse

Route du Marais

## Parcelle Cadastre

A0322


## Niveau de protection indiqué au plan de zonage

Élément bâti bénéficiant d'une protection moyenne

## Description

Maison individuelle  
Chaumière

## Identification



Source : © Métropole Rouen Normandie - Orthophotographie 2018

## Adresse

Route du Marais

## Parcelle Cadastre

A0321

## Niveau de protection indiqué au plan de zonage

Élément bâti bénéficiant d'une protection moyenne

## Description

Maison individuelle  
Ancienne maison

## Identification



Source : Métropole Rouen Normandie

## Adresse

Impasse de la Chaussée du Pont

## Parcelle Cadastre

A0284

## Niveau de protection indiqué au plan de zonage

Élément bâti bénéficiant d'une protection moyenne

## Description

Patrimoine agricole  
Maison

## Identification



Source : Métropole Rouen Normandie

## Adresse

Impasse de la Chaussée du Pont

## Parcelle Cadastre

A0154

## Niveau de protection indiqué au plan de zonage

Élément bâti bénéficiant d'une protection moyenne

## Description

Maison individuelle  
Habitation

## Identification



Source : Google Street View

## Adresse

Impasse de la Chaussée du Pont

## Parcelle Cadastre

A0154

## Niveau de protection indiqué au plan de zonage

Élément bâti bénéficiant d'une protection moyenne

## Description

Maison individuelle  
Habitation

## Identification



Source : Métropole Rouen Normandie

## Adresse

Impasse de la Chaussée du Pont

## Parcelle Cadastre

A0279

## Niveau de protection indiqué au plan de zonage

Élément bâti bénéficiant d'une protection moyenne

## Description

Maison individuelle  
Maison

## Identification



Source : Métropole Rouen Normandie

## Adresse

Impasse de la Chaussée du Pont

## Parcelle Cadastre

D0828

## Niveau de protection indiqué au plan de zonage

Élément bâti bénéficiant d'une protection moyenne

## Description

Patrimoine agricole  
Habitation

## Identification

	<b>Adresse</b> Route des Marais
	<b>Parcelle Cadastre</b> D0792

Source : Métropole Rouen Normandie

## Niveau de protection indiqué au plan de zonage

Élément bâti bénéficiant d'une protection moyenne

## Description

Maison individuelle  
Habitation

## Identification

	<b>Adresse</b> Impasse de la Chaussée du Pont
	<b>Parcelle Cadastre</b> D0754

Source : Métropole Rouen Normandie

## Niveau de protection indiqué au plan de zonage

Élément bâti bénéficiant d'une protection moyenne

## Description

Patrimoine agricole  
Habitation

## Identification



Source : Métropole Rouen Normandie

## Adresse

Route des Marais

## Parcelle Cadastre

D0783

## Niveau de protection indiqué au plan de zonage

Élément bâti bénéficiant d'une protection moyenne

## Description

Patrimoine agricole  
Habitation

## Identification



Source : © Métropole Rouen Normandie - Orthophotographie 2018

## Adresse

Route du Marais

## Parcelle Cadastre

D0789

## Niveau de protection indiqué au plan de zonage

Élément bâti bénéficiant d'une protection moyenne

## Description

Maison individuelle  
Maison

## Identification



Source : Métropole Rouen Normandie

## Adresse

Route des Marais

## Parcelle Cadastre

D0791

## Niveau de protection indiqué au plan de zonage

Élément bâti bénéficiant d'une protection moyenne

## Description

Maison individuelle  
Habitation

## Identification



Source : Métropole Rouen Normandie

## Adresse

Route des Marais

## Parcelle Cadastre

D0778

## Niveau de protection indiqué au plan de zonage

Élément bâti bénéficiant d'une protection moyenne

## Description

Maison individuelle  
Habitation



## Identification

	<b>Adresse</b> Route des Marais
	<b>Parcelle Cadastreale</b> D0767

Source : Métropole Rouen Normandie

## Niveau de protection indiqué au plan de zonage

Élément bâti bénéficiant d'une protection moyenne

## Description

Patrimoine agricole  
Hangar "Les quatre girouettes"

## Identification

	<b>Adresse</b> Route des Marais
	<b>Parcelle Cadastreale</b> D0767

Source : Métropole Rouen Normandie


## Niveau de protection indiqué au plan de zonage

Élément bâti bénéficiant d'une protection moyenne

## Description

Patrimoine agricole  
Ancienne étable en ruine "Les quatre girouettes"

## Identification



Source : © Métropole Rouen Normandie - Orthophotographie 2018

## Adresse

Route des Marais

## Parcelle Cadastreale

D0767

## Niveau de protection indiqué au plan de zonage

Élément bâti bénéficiant d'une protection forte

## Description

Élément d'architecture singulier  
Colombier "Les quatre girouettes"

## Identification



Source : © Métropole Rouen Normandie - Orthophotographie 2018

## Adresse

Route du Marais

## Parcelle Cadastreale

D0757

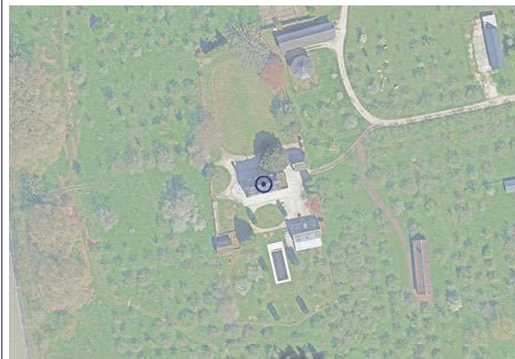
## Niveau de protection indiqué au plan de zonage

Élément bâti bénéficiant d'une protection moyenne

## Description

Élément d'architecture singulier  
Annexe du château

## Identification



Source : © Métropole Rouen Normandie - Orthophotographie 2018

## Adresse

Route du Marais

## Parcelle Cadastre

D0757


## Niveau de protection indiqué au plan de zonage

Élément bâti bénéficiant d'une protection moyenne

## Description

Hôtel particulier  
Château

## Identification



Source : © Métropole Rouen Normandie - Orthophotographie 2018

## Adresse

Route du Marais

## Parcelle Cadastre

D0757

## Niveau de protection indiqué au plan de zonage

Élément bâti bénéficiant d'une protection moyenne

## Description

Maison individuelle  
Annexe du château

## Identification

	<b>Adresse</b> Route du Marais
	<b>Parcelle Cadastreale</b> D0757

Source : © Métropole Rouen Normandie - Orthophotographie 2018

## Niveau de protection indiqué au plan de zonage

Élément bâti bénéficiant d'une protection moyenne

## Description

Élément d'architecture singulier  
Annexe du château

## Identification

	<b>Adresse</b> Route des Marais
	<b>Parcelle Cadastreale</b> D0758

Source : © Métropole Rouen Normandie - Orthophotographie 2018

## Niveau de protection indiqué au plan de zonage

Élément bâti bénéficiant d'une protection moyenne

## Description

Patrimoine agricole  
Ancienne étable "Les quatre girouettes"

## Identification

	<b>Adresse</b> Route des Marais
	<b>Parcelle Cadastreale</b> D0768

Source : Métropole Rouen Normandie

## Niveau de protection indiqué au plan de zonage

Élément bâti bénéficiant d'une protection moyenne

## Description

Patrimoine agricole  
Abri

## Identification

	<b>Adresse</b> Route des Marais
	<b>Parcelle Cadastreale</b> D0768

Source : Métropole Rouen Normandie

## Niveau de protection indiqué au plan de zonage

Élément bâti bénéficiant d'une protection moyenne

## Description

Patrimoine agricole  
Habitation

## Identification

	<b>Adresse</b> Route des Marais
	<b>Parcelle Cadastreale</b> D0768

Source : Métropole Rouen Normandie

## Niveau de protection indiqué au plan de zonage

Élément bâti bénéficiant d'une protection moyenne

## Description

Patrimoine agricole  
Abri

## Identification

	<b>Adresse</b> Route des Marais
	<b>Parcelle Cadastreale</b> D0800

Source : Métropole Rouen Normandie

## Niveau de protection indiqué au plan de zonage

Élément bâti bénéficiant d'une protection moyenne

## Description

Patrimoine agricole  
Manoir Brésil

## Identification



Source : Métropole Rouen Normandie

## Adresse

Rue Monseigneur Lemonnier

## Parcelle Cadastre

B0599

## Niveau de protection indiqué au plan de zonage

Élément bâti bénéficiant d'une protection moyenne

## Description

Maison individuelle  
Habitation

## Identification



Source : Métropole Rouen Normandie

## Adresse

Rue Monseigneur Lemonnier

## Parcelle Cadastre

B1112

## Niveau de protection indiqué au plan de zonage

Élément bâti bénéficiant d'une protection moyenne

## Description

Maison individuelle  
Habitation

## Identification



## Adresse

Rue Monseigneur Lemonnier

## Parcelle Cadastre

B1026

Source : Métropole Rouen Normandie

## Niveau de protection indiqué au plan de zonage

Élément bâti bénéficiant d'une protection moyenne

## Description

Maison individuelle  
Habitation

## Identification



## Adresse

Rue Monseigneur Lemonnier

## Parcelle Cadastre

B0589

Source : Métropole Rouen Normandie

## Niveau de protection indiqué au plan de zonage

Élément bâti bénéficiant d'une protection moyenne

## Description

Maison individuelle  
Habitation



## Identification



Source : Métropole Rouen Normandie

## Adresse

Rue Monseigneur Lemonnier

## Parcelle Cadastre

B0959

## Niveau de protection indiqué au plan de zonage

Élément bâti bénéficiant d'une protection moyenne

## Description

Élément d'architecture singulier  
École primaire

## Identification



Source : Métropole Rouen Normandie

## Adresse

Rue Monseigneur Lemonnier

## Parcelle Cadastre

B0959

## Niveau de protection indiqué au plan de zonage

Élément bâti bénéficiant d'une protection moyenne

## Description

Élément d'architecture singulier  
Préault / Abris

## Identification

	<b>Adresse</b> Rue Monseigneur Lemonnier
	<b>Parcelle Cadastre</b> B0122

Source : Métropole Rouen Normandie

## Niveau de protection indiqué au plan de zonage

Élément bâti bénéficiant d'une protection moyenne

## Description

Élément d'architecture singulier  
Bibliothèque

## Identification

	<b>Adresse</b> Rue Monseigneur Lemonnier
	<b>Parcelle Cadastre</b> B0958

Source : Métropole Rouen Normandie

## Niveau de protection indiqué au plan de zonage

Élément bâti bénéficiant d'une protection forte

## Description

Maison individuelle  
Presbytère

## Identification



Source : Métropole Rouen Normandie

## Adresse

Rue Monseigneur Lemonnier

## Parcelle Cadastre

B0187

## Niveau de protection indiqué au plan de zonage


Élément bâti bénéficiant d'une protection forte

## Description

Edifice religieux  
Église paroissiale Notre-Dame

Eglise entièrement reconstruite au 16e siècle ; reprise probable de la tour clocher dans le 2e quart du 18e siècle ; patronage : l'abbaye de Fécamp (76) en 1318, puis le seigneur au 17e siècle. Le plan est allongé et la construction est composée de calcaire et de pierre de taille. La toiture est à long pans avec un pignon couvert et à croupe. La couverture est composée d'ardoise. La façade présente des sculptures

## Identification



Source : © Métropole Rouen Normandie - Orthophotographie 2018

## Adresse

Rue des écoles

## Parcelle Cadastre

B0950

## Niveau de protection indiqué au plan de zonage

Élément bâti bénéficiant d'une protection moyenne

## Description

Maison individuelle  
Maison ancienne

## Identification



Source : Métropole Rouen Normandie

## Adresse

Rue Monseigneur Lemonnier

## Parcelle Cadastre

B0953

## Niveau de protection indiqué au plan de zonage

Élément bâti bénéficiant d'une protection moyenne

## Description

Maison individuelle  
Habitation

## Identification



Source : Métropole Rouen Normandie

## Adresse

Le Bourg

## Parcelle Cadastre

B0138

## Niveau de protection indiqué au plan de zonage

Élément bâti bénéficiant d'une protection moyenne

## Description

Maison individuelle  
Habitation

## Identification



Source : Métropole Rouen Normandie

## Adresse

Rue Monseigneur Lemonnier

## Parcelle Cadastre

B0562

## Niveau de protection indiqué au plan de zonage

Élément bâti bénéficiant d'une protection moyenne

## Description

Maison individuelle  
Maison

## Identification



Source : Métropole Rouen Normandie

## Adresse

45 rue de Cabourg

## Parcelle Cadastre

B0525

## Niveau de protection indiqué au plan de zonage

Élément bâti bénéficiant d'une protection moyenne

## Description

Maison individuelle  
Chaumière

## Identification



Source : Métropole Rouen Normandie

## Adresse

606 rue de Cabourg

## Parcelle Cadastre

B0949

## Niveau de protection indiqué au plan de zonage

Élément bâti bénéficiant d'une protection moyenne

## Description

Maison individuelle  
Maison

Le bâtiment comporte une cheminée remarquable

## Identification



Source : Métropole Rouen Normandie

## Adresse

Rue de Cabourg

## Parcelle Cadastre

B1085

## Niveau de protection indiqué au plan de zonage

Élément bâti bénéficiant d'une protection moyenne

## Description

Patrimoine agricole  
Grange

Bâtiment faisant partie du corps de ferme "La seigneurie"

## Identification



Source : Métropole Rouen Normandie

## Adresse

Rue de Cabourg

## Parcelle Cadastre

B1086

## Niveau de protection indiqué au plan de zonage

Élément bâti bénéficiant d'une protection moyenne

## Description

Patrimoine agricole  
Grange

Bâtiment faisant partie du corps de ferme "La seigneurie"

## Identification



Source : Google Street View

## Adresse

Route de Duclair

## Parcelle Cadastre

B0893

## Niveau de protection indiqué au plan de zonage

Élément bâti bénéficiant d'une protection moyenne

## Description

Maison individuelle  
Chaumière

## Identification

	<b>Adresse</b> Route du Colombier
	<b>Parcelle Cadastreale</b> D0070

Source : Métropole Rouen Normandie

## Niveau de protection indiqué au plan de zonage

Élément bâti bénéficiant d'une protection moyenne

## Description

Patrimoine agricole  
Moulin à vent

L'édifice est en ruine

## Identification

	<b>Adresse</b> Route des Marais
	<b>Parcelle Cadastreale</b> D0797

Source : Métropole Rouen Normandie

## Niveau de protection indiqué au plan de zonage

Élément bâti bénéficiant d'une protection moyenne

## Description

Maison individuelle  
Maison restaurée



## Identification



Source : Google Street View

## Adresse

Route de Bourg Achard

## Parcelle Cadastreale

D0763

## Niveau de protection indiqué au plan de zonage

Élément bâti bénéficiant d'une protection moyenne

## Description

Maison individuelle  
Maison

## Identification



Source : Google Street View

## Adresse

Route de Bourg Achard

## Parcelle Cadastreale

D0469

## Niveau de protection indiqué au plan de zonage

Élément bâti bénéficiant d'une protection moyenne

## Description

Maison individuelle  
Maison

## Identification



Source : Métropole Rouen Normandie

## Adresse

Route du Village

## Parcelle Cadastre

B0279

## Niveau de protection indiqué au plan de zonage

Élément bâti bénéficiant d'une protection forte

## Description

Patrimoine agricole  
Colombier

## Identification



Source : Métropole Rouen Normandie

## Adresse

Route du Village

## Parcelle Cadastre

B0082

## Niveau de protection indiqué au plan de zonage

Élément bâti bénéficiant d'une protection forte

## Description

Élément d'architecture singulier  
Moulin

## Identification

	<b>Adresse</b> Route du Village
	<b>Parcelle Cadastre</b> B0138

Source : Métropole Rouen Normandie

## Niveau de protection indiqué au plan de zonage

Élément bâti bénéficiant d'une protection moyenne

## Description

Maison individuelle  
Habitation

## Identification

	<b>Adresse</b> Route du Village
	<b>Parcelle Cadastre</b> B0281

Source : Métropole Rouen Normandie

## Niveau de protection indiqué au plan de zonage

Élément bâti bénéficiant d'une protection moyenne

## Description

Maison individuelle  
Chaumière

## Identification



Source : Métropole Rouen Normandie

## Adresse

Route du Village

## Parcelle Cadastre

B0281

## Niveau de protection indiqué au plan de zonage

Élément bâti bénéficiant d'une protection moyenne

## Description

Maison individuelle  
Maison

## Identification



Source : Métropole Rouen Normandie

## Adresse

Route du Village

## Parcelle Cadastre

B0198

## Niveau de protection indiqué au plan de zonage

Élément bâti bénéficiant d'une protection moyenne

## Description

Maison individuelle  
Habitation

## Identification



Source : Métropole Rouen Normandie

## Adresse

Route du Village

## Parcelle Cadastre

A0442

## Niveau de protection indiqué au plan de zonage

Élément bâti bénéficiant d'une protection forte

## Description

Édifice religieux  
Église Saint-Rémi

Édifice de plan allongé. Les volumes sont relativement longs : un seul vaisseau dont la nef est couverte d'une voûte en berceau en bois. Les murs sont en calcaire et pierre de taille, percés de baies en plein cintre et supportent des toits à longs pans en ardoise. La façade est surmonté d'un petit clocher surmonté d'une flèche polygonale en ardoise.

## Identification



Source : Google Street View

## Adresse

Route du Village

## Parcelle Cadastre

A0252

## Niveau de protection indiqué au plan de zonage

Élément bâti bénéficiant d'une protection moyenne

## Description

Maison individuelle  
Chaumière

## Identification



Source : Métropole Rouen Normandie

## Adresse

Route du Village

## Parcelle Cadastre

A0482

## Niveau de protection indiqué au plan de zonage

Élément bâti bénéficiant d'une protection moyenne

## Description

Patrimoine agricole  
Annexe

## Identification



Source : Métropole Rouen Normandie

## Adresse

Route du Village

## Parcelle Cadastre

A0486

## Niveau de protection indiqué au plan de zonage

Élément bâti bénéficiant d'une protection moyenne

## Description

Patrimoine agricole  
Chaumière

## Identification



Source : Métropole Rouen Normandie

## Adresse

Route du Village

## Parcelle Cadastre

A0282

## Niveau de protection indiqué au plan de zonage

Élément bâti bénéficiant d'une protection moyenne

## Description

Maison individuelle  
Maison

## Identification



Source : Métropole Rouen Normandie

## Adresse

Route du Village

## Parcelle Cadastre

A0417

## Niveau de protection indiqué au plan de zonage

Élément bâti bénéficiant d'une protection moyenne

## Description

Patrimoine agricole  
Maison

## Identification



Source : Métropole Rouen Normandie

## Adresse

Route du Village

## Parcelle Cadastre

A0155

## Niveau de protection indiqué au plan de zonage

Élément bâti bénéficiant d'une protection moyenne

## Description

Élément d'architecture singulier  
Hôtel de ville

## Identification



Source : Métropole Rouen Normandie

## Adresse

Route du Village

## Parcelle Cadastre

A0441

## Niveau de protection indiqué au plan de zonage

Élément bâti bénéficiant d'une protection moyenne

## Description

Patrimoine agricole  
Ancienne grange



## Identification



Source : Métropole Rouen Normandie

## Adresse

Route du Village

## Parcelle Cadastre

A0415

## Niveau de protection indiqué au plan de zonage

Élément bâti bénéficiant d'une protection moyenne

## Description

Patrimoine agricole  
Bâtiment agricole

## Identification



Source : Métropole Rouen Normandie

## Adresse

Route du Village

## Parcelle Cadastre

A0419

## Niveau de protection indiqué au plan de zonage

Élément bâti bénéficiant d'une protection moyenne

## Description

Patrimoine agricole  
Maison

## Identification



Source : Métropole Rouen Normandie

## Adresse

Côtes des Carrières

## Parcelle Cadastre

B0534

## Niveau de protection indiqué au plan de zonage

Élément bâti bénéficiant d'une protection moyenne

## Description

Maison individuelle  
Habitation

## Identification



Source : Métropole Rouen Normandie

## Adresse

Côtes des Carrières

## Parcelle Cadastre

B0568

## Niveau de protection indiqué au plan de zonage

Élément bâti bénéficiant d'une protection moyenne

## Description

Élément d'architecture singulier  
Abri

XIXe

## Identification



Source : Métropole Rouen Normandie

## Adresse

Côtes des Carrières

## Parcelle Cadastre

B0568

## Niveau de protection indiqué au plan de zonage

Élément bâti bénéficiant d'une protection moyenne

## Description

Maison individuelle  
Habitation

XIXe

## Identification



Source : Google Street View

## Adresse

Passage Saint-Georges

## Parcelle Cadastre

B0223

## Niveau de protection indiqué au plan de zonage

Élément bâti bénéficiant d'une protection moyenne

## Description

Maison individuelle  
Habitation

XIXe

## Identification



Source : Google Street View

## Adresse

Rue des Monts

## Parcelle Cadastre

B0470

## Niveau de protection indiqué au plan de zonage

Élément bâti bénéficiant d'une protection moyenne

## Description

Maison individuelle  
Habitation

## Identification



Source : Google Street View

## Adresse

Rue des Monts

## Parcelle Cadastre

B0470

## Niveau de protection indiqué au plan de zonage

Élément bâti bénéficiant d'une protection moyenne

## Description

Patrimoine agricole  
Cave à cidre et grenier à grain

## Identification



Source : Google Street View

## Adresse

Rue des Monts

## Parcelle Cadastre

B0086

## Niveau de protection indiqué au plan de zonage

Élément bâti bénéficiant d'une protection moyenne

## Description

Maison individuelle  
Habitation

## Identification



Source : Google Street View

## Adresse

Rue des Monts

## Parcelle Cadastre

B0086

## Niveau de protection indiqué au plan de zonage

Élément bâti bénéficiant d'une protection moyenne

## Description

Élément d'architecture singulier  
Four à pain

## Identification



Source : Google Street View

## Adresse

87 rue du Calvaire

## Parcelle Cadastre

B0516

## Niveau de protection indiqué au plan de zonage

Élément bâti bénéficiant d'une protection moyenne

## Description

Maison individuelle  
Habitation

## Identification



Source : Google Street View

## Adresse

445 rue des Monts

## Parcelle Cadastre

B0148 ; B0149

## Niveau de protection indiqué au plan de zonage

Élément bâti bénéficiant d'une protection moyenne

## Description

Maison individuelle  
Habitation

## Identification



Source : © Métropole Rouen Normandie - Orthophotographie 2018

## Adresse

Rue du Bac

## Parcelle Cadastre

B0154 ; B0152

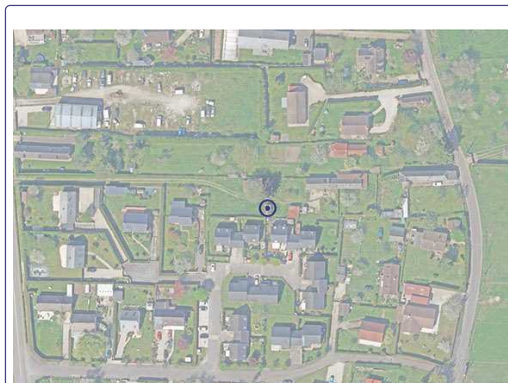
## Niveau de protection indiqué au plan de zonage

Élément bâti bénéficiant d'une protection moyenne

## Description

Maison individuelle  
Habitation

## Identification



Source : © Métropole Rouen Normandie - Orthophotographie 2018

## Adresse

1049 rue du Bac

## Parcelle Cadastre

B0154

## Niveau de protection indiqué au plan de zonage

Élément bâti bénéficiant d'une protection moyenne

## Description

Élément d'architecture singulier  
Cave

## Identification



Source : Google Street View

## Adresse

35 rue de la Cerisaie

## Parcelle Cadastre

A0077

## Niveau de protection indiqué au plan de zonage

Élément bâti bénéficiant d'une protection moyenne

## Description

Maison individuelle  
Habitation

## Identification



Source : Google Street View

## Adresse

35 rue de la Cerisaie

## Parcelle Cadastre

A0077

## Niveau de protection indiqué au plan de zonage

Élément bâti bénéficiant d'une protection moyenne

## Description

Élément d'architecture singulier  
Annexe



## Identification



Source : Google Street View

## Adresse

197 rue des Monts

## Parcelle Cadastre

B0513

## Niveau de protection indiqué au plan de zonage

Élément bâti bénéficiant d'une protection moyenne

## Description

Maison individuelle  
Habitation

## Identification



Source : © Métropole Rouen Normandie - Orthophotographie 2018

## Adresse

Rue de la Cavée

## Parcelle Cadastre

B0100

## Niveau de protection indiqué au plan de zonage

Élément bâti bénéficiant d'une protection moyenne

## Description

Maison individuelle  
Habitation

## Identification



Source : Google Street View

## Adresse

767 rue du Bac

## Parcelle Cadastre

B0302

## Niveau de protection indiqué au plan de zonage

Élément bâti bénéficiant d'une protection moyenne

## Description

Maison individuelle  
Habitation

## Identification



Source : Google Street View

## Adresse

141 rue des Monts

## Parcelle Cadastre

B0117

## Niveau de protection indiqué au plan de zonage

Élément bâti bénéficiant d'une protection moyenne

## Description

Patrimoine agricole  
Habitation

## Identification



Source : Métropole Rouen Normandie

## Adresse

Rue de la Cavée

## Parcelle Cadastre

B0376

## Niveau de protection indiqué au plan de zonage

Élément bâti bénéficiant d'une protection moyenne

## Description

Maison individuelle  
Habitation

## Identification



Source : Google Street View

## Adresse

714 rue du Bac

## Parcelle Cadastre

A0087

## Niveau de protection indiqué au plan de zonage

Élément bâti bénéficiant d'une protection moyenne

## Description

Maison individuelle  
Habitation

## Identification

 <p><small>Source : Google Street View</small></p>	<p><b>Adresse</b></p> <p>108 rue des Monts</p>
	<p><b>Parcelle Cadastre</b></p> <p>B0566</p>

## Niveau de protection indiqué au plan de zonage

Élément bâti bénéficiant d'une protection moyenne

## Description

Maison individuelle  
Maison

## Identification

 <p><small>Source : Google Street View</small></p>	<p><b>Adresse</b></p> <p>108 rue des Monts</p>
	<p><b>Parcelle Cadastre</b></p> <p>B0566</p>

## Niveau de protection indiqué au plan de zonage

Élément bâti bénéficiant d'une protection moyenne

## Description

Élément d'architecture singulier  
Remise

## Identification



Source : Google Street View

## Adresse

120 rue de la Grande Ferme

## Parcelle Cadastre

B0532

## Niveau de protection indiqué au plan de zonage

Élément bâti bénéficiant d'une protection moyenne

## Description

Patrimoine agricole  
Habitation

Ancienne grange

## Identification



Source : Google Street View

## Adresse

120 rue de la Grande Ferme

## Parcelle Cadastre

B0532

## Niveau de protection indiqué au plan de zonage

Élément bâti bénéficiant d'une protection moyenne

## Description

Élément d'architecture singulier  
Annexe

## Identification



Source : Métropole Rouen Normandie

## Adresse

135 rue du Corset Rouge

## Parcelle Cadastre

B0065

## Niveau de protection indiqué au plan de zonage

Élément bâti bénéficiant d'une protection moyenne

## Description

Élément d'architecture singulier  
Abri

## Identification



Source : Métropole Rouen Normandie

## Adresse

135 rue du Corset Rouge

## Parcelle Cadastre

B0065

## Niveau de protection indiqué au plan de zonage

Élément bâti bénéficiant d'une protection moyenne

## Description

Patrimoine agricole  
Charreterie

## Identification



Source : Métropole Rouen Normandie

## Adresse

135 rue du Corset Rouge

## Parcelle Cadastre

B0065


## Niveau de protection indiqué au plan de zonage

Élément bâti bénéficiant d'une protection moyenne

## Description

Maison individuelle  
Habitation

## Identification



Source : Google Street View

## Adresse

Rue du Bac (RD 64)

## Parcelle Cadastre

B0344

## Niveau de protection indiqué au plan de zonage

Élément bâti bénéficiant d'une protection moyenne

## Description

Maison individuelle  
Maison de la vierge

## Identification

 <p><small>Source : Google Street View</small></p>	<p><b>Adresse</b> Rue du Bac (RD 64)</p>
	<p><b>Parcelle Cadastre</b> A0248</p>

## Niveau de protection indiqué au plan de zonage

Élément bâti bénéficiant d'une protection moyenne

## Description

Élément d'architecture singulier  
Puits

## Identification

 <p><small>Source : Google Street View</small></p>	<p><b>Adresse</b> Rue du Bac (RD 64)</p>
	<p><b>Parcelle Cadastre</b> A0248</p>

## Niveau de protection indiqué au plan de zonage

Élément bâti bénéficiant d'une protection moyenne

## Description

Maison individuelle  
Habitation



## Identification



Source : © Métropole Rouen Normandie - Orthophotographie 2018

## Adresse

Rue du Bac

## Parcelle Cadastre

B0508

## Niveau de protection indiqué au plan de zonage

Élément bâti bénéficiant d'une protection moyenne

## Description

Patrimoine agricole  
Grange / Étable

## Identification



Source : Google Street View

## Adresse

424 rue du Bac

## Parcelle Cadastre

B0539

## Niveau de protection indiqué au plan de zonage

Élément bâti bénéficiant d'une protection moyenne

## Description

Maison individuelle  
Habitation

## Identification



Source : Google Street View

## Adresse

Rue du Bac

## Parcelle Cadastreale

B0525

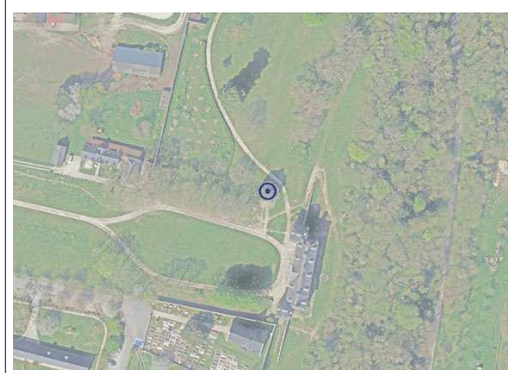
## Niveau de protection indiqué au plan de zonage

Élément bâti bénéficiant d'une protection moyenne

## Description

Maison individuelle  
Annexe du château

## Identification



Source : © Métropole Rouen Normandie - Orthophotographie 2018

## Adresse

Rue du Bac

## Parcelle Cadastreale

B0527

## Niveau de protection indiqué au plan de zonage

Élément bâti bénéficiant d'une protection moyenne

## Description

Patrimoine agricole  
Orangerie du château

## Identification



Source : Google Street View

## Adresse

350 rue du Bac

## Parcelle Cadastre

A0257

## Niveau de protection indiqué au plan de zonage

Élément bâti bénéficiant d'une protection moyenne

## Description

Maison individuelle  
Habitation

## Identification



Source : Google Street View

## Adresse

Rue du Bac

## Parcelle Cadastre

B0526

## Niveau de protection indiqué au plan de zonage

Élément bâti bénéficiant d'une protection moyenne

## Description

Hôtel particulier  
Château du Corset Rouge

XVIIe

## Identification



Source : Google Street View

## Adresse

390 rue de l'Ecole

## Parcelle Cadastre

B0520

## Niveau de protection indiqué au plan de zonage

Élément bâti bénéficiant d'une protection moyenne

## Description

Patrimoine lié à une activité artisanale ou industrielle  
Charreterie

## Identification



Source : Google Street View

## Adresse

390 rue de l'Ecole

## Parcelle Cadastre

B0520

## Niveau de protection indiqué au plan de zonage

Élément bâti bénéficiant d'une protection moyenne

## Description

Élément d'architecture singulier  
Grange / Remise (Avec sculpture bois)

## Identification



Source : Google Street View

## Adresse

300 rue de l'Ecole

## Parcelle Cadastre

B0045

## Niveau de protection indiqué au plan de zonage

Élément bâti bénéficiant d'une protection moyenne

## Description

Edifice religieux  
Église (Avec porte d'entrée)

## Identification



Source : Google Street View

## Adresse

247 rue de l'Ecole

## Parcelle Cadastre

B0042

## Niveau de protection indiqué au plan de zonage

Élément bâti bénéficiant d'une protection moyenne

## Description

Élément d'architecture singulier  
Hôtel de ville

## Identification



Source : © Métropole Rouen Normandie - Orthophotographie 2018

## Adresse

247 rue de l'Ecole

## Parcelle Cadastre

B0042

## Niveau de protection indiqué au plan de zonage

Élément bâti bénéficiant d'une protection moyenne

## Description

Élément d'architecture singulier  
Puits de l'hôtel de ville

## Identification



Source : © Métropole Rouen Normandie - Orthophotographie 2018

## Adresse

Rue de l'Ecole

## Parcelle Cadastre

B0305

## Niveau de protection indiqué au plan de zonage

Élément bâti bénéficiant d'une protection moyenne

## Description

Edifice religieux  
Presbytère

## Identification



Source : Google Street View

## Adresse

178 rue du Bac

## Parcelle Cadastre

A0174

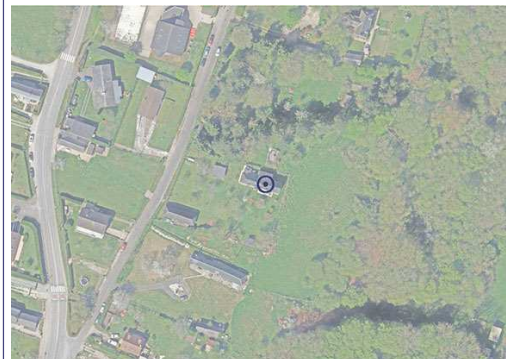
## Niveau de protection indiqué au plan de zonage

Élément bâti bénéficiant d'une protection moyenne

## Description

Maison individuelle  
Habitation

## Identification



Source : © Métropole Rouen Normandie - Orthophotographie 2018

## Adresse

94 rue de l'Ecole

## Parcelle Cadastre

B0506

## Niveau de protection indiqué au plan de zonage

Élément bâti bénéficiant d'une protection moyenne

## Description

Patrimoine agricole  
Habitation

Ancienne étable

## Identification

	<b>Adresse</b> 94 rue de l'Ecole
	<b>Parcelle Cadastreale</b> B0506

Source : Métropole Rouen Normandie

## Niveau de protection indiqué au plan de zonage

Élément bâti bénéficiant d'une protection moyenne

## Description

Élément d'architecture singulier  
 Puits

## Identification

	<b>Adresse</b> Chemin du Halage
	<b>Parcelle Cadastreale</b> B0249

Source : © Métropole Rouen Normandie - Orthophotographie 2018

## Niveau de protection indiqué au plan de zonage


Élément bâti bénéficiant d'une protection moyenne

## Description

Maison individuelle  
 Habitation



## Identification



Source : © Métropole Rouen Normandie - Orthophotographie 2018

## Adresse

Chemin du Halage

## Parcelle Cadastre

B0249

## Niveau de protection indiqué au plan de zonage

Élément bâti bénéficiant d'une protection moyenne

## Description

Élément d'architecture singulier  
Garage

XXe

## Identification



Source : © Métropole Rouen Normandie - Orthophotographie 2018

## Adresse

Chemin du Halage

## Parcelle Cadastre

B0361

## Niveau de protection indiqué au plan de zonage

Élément bâti bénéficiant d'une protection moyenne

## Description

Maison individuelle  
Habitation

XXe

## Identification



Source : © Métropole Rouen Normandie - Orthophotographie 2018

## Adresse

Chemin du Halage

## Parcelle Cadastre

B0232

## Niveau de protection indiqué au plan de zonage

Élément bâti bénéficiant d'une protection moyenne

## Description

Maison individuelle  
Habitation

XIXe

## Identification



Source : Google Street View

## Adresse

70 rue du Bac

## Parcelle Cadastre

A0419

## Niveau de protection indiqué au plan de zonage

Élément bâti bénéficiant d'une protection moyenne

## Description

Patrimoine agricole  
Habitation

## Identification

 <p>Source : © Métropole Rouen Normandie - Orthophotographie 2018</p>	<p><b>Adresse</b> Rue de l'île du Ronceray</p>
	<p><b>Parcelle Cadastreale</b> C0312</p>

## Niveau de protection indiqué au plan de zonage

Élément bâti bénéficiant d'une protection moyenne

## Description

Maison individuelle  
Habitation

## Identification

 <p>Source : © Métropole Rouen Normandie - Orthophotographie 2018</p>	<p><b>Adresse</b> Rue de l'île du Ronceray</p>
	<p><b>Parcelle Cadastreale</b> C0312</p>

## Niveau de protection indiqué au plan de zonage

Élément bâti bénéficiant d'une protection moyenne

## Description

Élément d'architecture singulier  
Annexe

XIXe

## Identification



Source : Google Street View

## Adresse

1245 chemin du Halage

## Parcelle Cadastre

C0166

## Niveau de protection indiqué au plan de zonage

Élément bâti bénéficiant d'une protection moyenne

## Description

Maison individuelle  
Habitation

## Identification



Source : Google Street View

## Adresse

Rue Beaulieu (RD 64)

## Parcelle Cadastre

C0158

## Niveau de protection indiqué au plan de zonage

Élément bâti bénéficiant d'une protection moyenne

## Description

Patrimoine agricole  
Habitation

Ancienne grange

## Identification

	<b>Adresse</b> Rue Beaulieu (RD 64)
	<b>Parcelle Cadastreale</b> C0158

Source : Google Street View


## Niveau de protection indiqué au plan de zonage

Élément bâti bénéficiant d'une protection moyenne

## Description

Élément d'architecture singulier  
Annexe

## Identification

	<b>Adresse</b> Beaulieu (proche chemin du Halage)
	<b>Parcelle Cadastreale</b> C0314

Source : © Métropole Rouen Normandie - Orthophotographie 2018

## Niveau de protection indiqué au plan de zonage

Élément bâti bénéficiant d'une protection moyenne


## Description

Patrimoine agricole  
Habitation

XIXe

Ancienne grange

## Identification



Source : © Métropole Rouen Normandie - Orthophotographie 2018

## Adresse

Beaulieu (proche chemin du Halage)

## Parcelle Cadastre

C0283


## Niveau de protection indiqué au plan de zonage

Élément bâti bénéficiant d'une protection moyenne

## Description

Maison individuelle  
Habitation

## Identification



Source : © Métropole Rouen Normandie - Orthophotographie 2018

## Adresse

Beaulieu (proche chemin du Halage)

## Parcelle Cadastre

C0284

## Niveau de protection indiqué au plan de zonage

Élément bâti bénéficiant d'une protection moyenne

## Description

Maison individuelle  
Habitation

XIXe

## Identification



Source : © Métropole Rouen Normandie - Orthophotographie 2018

## Adresse

Beaulieu (proche chemin du Halage)

## Parcelle Cadastreale

C0285

## Niveau de protection indiqué au plan de zonage

Élément bâti bénéficiant d'une protection moyenne

## Description

Élément d'architecture singulier  
Annexe

XIXe

## Identification



Source : © Métropole Rouen Normandie - Orthophotographie 2018

## Adresse

Beaulieu (proche chemin du Halage)

## Parcelle Cadastreale

C0308

## Niveau de protection indiqué au plan de zonage

Élément bâti bénéficiant d'une protection moyenne

## Description

Maison individuelle  
Habitation

XIXe

## Identification



Source : © Métropole Rouen Normandie - Orthophotographie 2018

## Adresse

Beaulieu (proche chemin du Halage)

## Parcelle Cadastre

C0256


## Niveau de protection indiqué au plan de zonage

Élément bâti bénéficiant d'une protection moyenne

## Description

Edifice religieux  
Vestiges de la chapelle

## Identification



Source : © Métropole Rouen Normandie - Orthophotographie 2018

## Adresse

Beaulieu (proche chemin du Halage)

## Parcelle Cadastre

C0313

## Niveau de protection indiqué au plan de zonage

Élément bâti bénéficiant d'une protection moyenne

## Description

Maison individuelle  
Habitation

XXe



## Identification



Source : © Métropole Rouen Normandie - Orthophotographie 2018

## Adresse

Beaulieu (proche chemin du Halage)

## Parcelle Cadastre

C0313

## Niveau de protection indiqué au plan de zonage

Élément bâti bénéficiant d'une protection moyenne

## Description

Patrimoine agricole  
Grange

## Identification



Source : Métropole Rouen Normandie

## Adresse

Beaulieu (proche chemin du Halage)

## Parcelle Cadastre

C0313

## Niveau de protection indiqué au plan de zonage

Élément bâti bénéficiant d'une protection moyenne

## Description

Patrimoine agricole  
Bâtiment

## Identification

 <p>Source : Google Street View</p>	<p><b>Adresse</b> RD 64</p>
	<p><b>Parcelle Cadastreale</b> C0324</p>

## Niveau de protection indiqué au plan de zonage

Élément bâti bénéficiant d'une protection moyenne

## Description

Patrimoine agricole  
Habitation

Ancienne grange

## Identification

 <p>Source : © Métropole Rouen Normandie - Orthophotographie 2018</p>	<p><b>Adresse</b> Beaulieu (proche du Chemin du Halage)</p>
	<p><b>Parcelle Cadastreale</b> C0138</p>

## Niveau de protection indiqué au plan de zonage

Élément bâti bénéficiant d'une protection moyenne

## Description

Patrimoine agricole  
Annexe agricole

-

## Identification



Source : Google Street View

## Adresse

889 Beaulieu (RD 64)

## Parcelle Cadastre

C0181

## Niveau de protection indiqué au plan de zonage

Élément bâti bénéficiant d'une protection moyenne

## Description

Élément d'architecture singulier  
Four à pain

## Identification



Source : Google Street View

## Adresse

889 Beaulieu (RD 64)

## Parcelle Cadastre

C0181

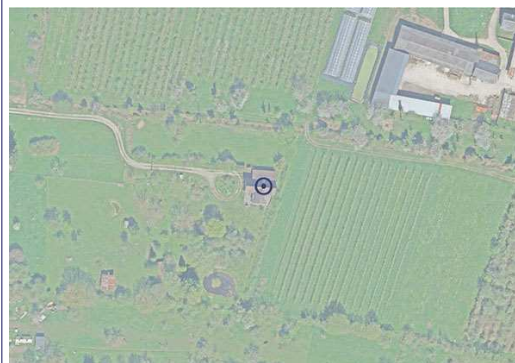
## Niveau de protection indiqué au plan de zonage

Élément bâti bénéficiant d'une protection moyenne

## Description

Maison individuelle  
Habitation

## Identification



Source : © Métropole Rouen Normandie - Orthophotographie 2018

## Adresse

Beaulieu (proche RD 64)

## Parcelle Cadastre

C0273

## Niveau de protection indiqué au plan de zonage

Élément bâti bénéficiant d'une protection moyenne

## Description

Maison individuelle  
Habitation

XVIIIe

## Identification



Source : Google Street View

## Adresse

RD 64

## Parcelle Cadastre

C0134

## Niveau de protection indiqué au plan de zonage

Élément bâti bénéficiant d'une protection moyenne

## Description

Patrimoine agricole  
Poulailler

## Identification



Source : Google Street View

## Adresse

794 Beaulieu (RD 64)

## Parcelle Cadastre

C0130

## Niveau de protection indiqué au plan de zonage

Élément bâti bénéficiant d'une protection moyenne

## Description

Maison individuelle  
Maison

XXe

## Identification



Source : Google Street View

## Adresse

Rue Beaulieu (RD 64)

## Parcelle Cadastre

C0119

## Niveau de protection indiqué au plan de zonage

Élément bâti bénéficiant d'une protection moyenne

## Description

Élément d'architecture singulier  
Abri

XIXe

## Identification



Source : Google Street View

## Adresse

Rue Beaulieu (RD 64)

## Parcelle Cadastre

C0119

## Niveau de protection indiqué au plan de zonage

Élément bâti bénéficiant d'une protection moyenne

## Description

Élément d'architecture singulier  
Puits

## Identification



Source : Google Street View

## Adresse

Rue Beaulieu (RD 64)

## Parcelle Cadastre

C0119

## Niveau de protection indiqué au plan de zonage

Élément bâti bénéficiant d'une protection moyenne

## Description

Patrimoine agricole  
Charreterie

XIXe

## Identification



Source : Google Street View

## Adresse

Rue Beaulieu (RD 64)

## Parcelle Cadastre

C0119

## Niveau de protection indiqué au plan de zonage

Élément bâti bénéficiant d'une protection moyenne

## Description

Maison individuelle  
Habitation

XIXe

## Identification



Source : Google Street View

## Adresse

Rue Beaulieu (RD 64)

## Parcelle Cadastre

C0127

## Niveau de protection indiqué au plan de zonage

Élément bâti bénéficiant d'une protection moyenne

## Description

Patrimoine agricole  
Grange / Étable

## Identification



Source : Google Street View

## Adresse

Rue Beaulieu (RD 64)

## Parcelle Cadastre

C0114

## Niveau de protection indiqué au plan de zonage

Élément bâti bénéficiant d'une protection moyenne

## Description

Maison individuelle  
Habitation

## Identification



Source : Google Street View

## Adresse

Rue Beaulieu (RD 64)

## Parcelle Cadastre

C0116

## Niveau de protection indiqué au plan de zonage

Élément bâti bénéficiant d'une protection moyenne

## Description

Élément d'architecture singulier  
Poulailler

XXe



## Identification



Source : Google Street View

## Adresse

Rue Beaulieu (RD 64)

## Parcelle Cadastreale

C0112

## Niveau de protection indiqué au plan de zonage

Élément bâti bénéficiant d'une protection moyenne

## Description

Maison individuelle  
Habitation et linteaux gravés

## Identification



Source : Google Street View

## Adresse

332 rue Beaulieu

## Parcelle Cadastreale

C0230

## Niveau de protection indiqué au plan de zonage

Élément bâti bénéficiant d'une protection moyenne

## Description

Maison individuelle  
Maison

XXe

## Identification



Source : Google Street View

## Adresse

Rue Beaulieu (RD 64)

## Parcelle Cadastre

C0196

## Niveau de protection indiqué au plan de zonage

Élément bâti bénéficiant d'une protection moyenne

## Description

Maison individuelle  
Habitation

XIXe

## Identification



Source : Métropole Rouen Normandie

## Adresse

431 rue Beaulieu

## Parcelle Cadastre

C0310

## Niveau de protection indiqué au plan de zonage

Élément bâti bénéficiant d'une protection moyenne

## Description

Maison individuelle  
Habitation

XIXe - XXe

## Identification



Source : © Métropole Rouen Normandie - Orthophotographie 2018

## Adresse

Chemin rural (proche RD64)

## Parcelle Cadastreale

C0332

## Niveau de protection indiqué au plan de zonage

Élément bâti bénéficiant d'une protection moyenne

## Description

Maison individuelle  
Habitation

XXe

## Identification



Source : © Métropole Rouen Normandie - Orthophotographie 2018

## Adresse

Chemin rural (proche RD64)

## Parcelle Cadastreale

C0332

## Niveau de protection indiqué au plan de zonage

Élément bâti bénéficiant d'une protection moyenne

## Description

Patrimoine agricole  
Salle ancienne grange

XIXe

## Identification



Source : Google Street View

## Adresse

Rue des Canadiens

## Parcelle Cadastreale

AB0244

## Niveau de protection indiqué au plan de zonage

Élément bâti bénéficiant d'une protection moyenne

## Description

Patrimoine agricole  
Grange

## Identification



Source : Google Street View

## Adresse

6 rue des Canadiens

## Parcelle Cadastreale

AB0242

## Niveau de protection indiqué au plan de zonage

Élément bâti bénéficiant d'une protection moyenne

## Description

Patrimoine agricole  
Grenier à grain

## Identification



Source : Google Street View

## Adresse

6 rue des Canadiens

## Parcelle Cadastreale

AB0242

## Niveau de protection indiqué au plan de zonage

Élément bâti bénéficiant d'une protection moyenne

## Description

Maison individuelle  
Maison Rocquigny

## Identification



Source : © Métropole Rouen Normandie - Orthophotographie 2018

## Adresse

6 rue des Canadiens

## Parcelle Cadastreale

AB0002

## Niveau de protection indiqué au plan de zonage

Élément bâti bénéficiant d'une protection moyenne

## Description

Patrimoine agricole  
Ancienne ferme du château

## Identification



Source : Google Street View

## Adresse

23 rue des Canadiens

## Parcelle Cadastreale

AB0116

## Niveau de protection indiqué au plan de zonage

Élément bâti bénéficiant d'une protection moyenne

## Description

Hôtel particulier  
Grande maison blanche

## Identification



Source : Métropole Rouen Normandie

## Adresse

16 rue des Canadiens

## Parcelle Cadastreale

A0791

## Niveau de protection indiqué au plan de zonage

Élément bâti bénéficiant d'une protection forte

## Description

Élément d'architecture singulier  
Château de Belbeuf

## Identification



Source : Google Street View

## Adresse

Rue des Canadiens

## Parcelle Cadastreale

A0791

## Niveau de protection indiqué au plan de zonage

Élément bâti bénéficiant d'une protection forte

## Description

Élément d'architecture singulier  
Colombier du château de Belbeuf

Colombier octogonal construit en brique chaîné de pierre. Il est le seul témoignage du château de Belbeuf

## Identification



Source : Métropole Rouen Normandie

## Adresse

Chemin de la Poterie

## Parcelle Cadastreale

A0653

## Niveau de protection indiqué au plan de zonage

Élément bâti bénéficiant d'une protection forte

## Description

Edifice religieux  
Eglise

## Identification



Source : Google Street View

## Adresse

3 rue du Général de Gaulle

## Parcelle Cadastreale

AB0105

## Niveau de protection indiqué au plan de zonage

Élément bâti bénéficiant d'une protection moyenne

## Description

Élément d'architecture singulier  
Hôtel de ville

## Identification



Source : Google Street View

## Adresse

37 rue des Canadiens

## Parcelle Cadastreale

AA0039

## Niveau de protection indiqué au plan de zonage


Élément bâti bénéficiant d'une protection moyenne

## Description

Maison individuelle  
Propriété "Cheron"



## Identification



Source : Google Street View

## Adresse

9 route de Paris

## Parcelle Cadastre

A0777

## Niveau de protection indiqué au plan de zonage

Élément bâti bénéficiant d'une protection moyenne

## Description

Maison individuelle  
Villa "Poterie"

## Identification



Source : © Métropole Rouen Normandie - Orthophotographie 2018

## Adresse

16 route de Paris

## Parcelle Cadastre

B1836

## Niveau de protection indiqué au plan de zonage

Élément bâti bénéficiant d'une protection moyenne

## Description

Hôtel particulier  
Villa "Poterie"

## Identification



Source : Google Street View

## Adresse

38 route de Paris

## Parcelle Cadastre

B1169

## Niveau de protection indiqué au plan de zonage

Élément bâti bénéficiant d'une protection forte

## Description

Élément d'architecture singulier  
Portail "Gravette"

## Identification



Source : © Métropole Rouen Normandie - Orthophotographie 2018

## Adresse

40 route de Paris

## Parcelle Cadastre

B1844

## Niveau de protection indiqué au plan de zonage

Élément bâti bénéficiant d'une protection moyenne

## Description

Maison individuelle  
Villa "Gravette"

## Identification



Source : Métropole Rouen Normandie

## Adresse

2 chemin de la Chapelle

## Parcelle Cadastre

C0067

## Niveau de protection indiqué au plan de zonage

Élément bâti bénéficiant d'une protection forte

## Description

Edifice religieux  
Chapelle Saint-Adrien

## Identification



Source : © Métropole Rouen Normandie - Orthophotographie 2018

## Adresse

Chemin de la Source

## Parcelle Cadastre

C0301

## Niveau de protection indiqué au plan de zonage

Élément bâti bénéficiant d'une protection moyenne

## Description

Hôtel particulier  
Ancien chenil

## Identification



Source : Google Street View

## Adresse

6a chemin de la Source

## Parcelle Cadastre

C0211

## Niveau de protection indiqué au plan de zonage

Élément bâti bénéficiant d'une protection moyenne

## Description

Maison individuelle  
Villa "Manoir d'If"

## Identification



Source : Google Street View

## Adresse

4b chemin de la Source

## Parcelle Cadastre

C0210

## Niveau de protection indiqué au plan de zonage

Élément bâti bénéficiant d'une protection moyenne

## Description

Maison individuelle  
Villa "Manoir d'If"

## Identification



Source : Google Street View

## Adresse

6 chemin de la Source

## Parcelle Cadastre

C0289

## Niveau de protection indiqué au plan de zonage

Élément bâti bénéficiant d'une protection moyenne

## Description

Hôtel particulier  
Manoir d'If

## Identification



Source : Google Street View

## Adresse

80 route de Paris

## Parcelle Cadastre

C0233

## Niveau de protection indiqué au plan de zonage

Élément bâti bénéficiant d'une protection moyenne

## Description

Maison individuelle  
Maison

## Identification



Source : Google Street View

## Adresse

Route de Paris

## Parcelle Cadastre

C0267

## Niveau de protection indiqué au plan de zonage

Élément bâti bénéficiant d'une protection moyenne

## Description

Maison individuelle  
Maison de Jacques Anquetil

## Identification



Source : Google Street View

## Adresse

2 Place du Général de Gaulle

## Parcelle Cadastre

AB0101

## Niveau de protection indiqué au plan de zonage

Mur repéré

## Description

Élément d'architecture singulier  
Muret / Mur

## Identification



Source : Google Street View

## Adresse

2 chemin de la Source

## Parcelle Cadastre

C0282


## Niveau de protection indiqué au plan de zonage

Mur repéré

## Description

Élément d'architecture singulier  
Façade et enseigne "Boulangerie du Becquet"

## Identification



Source : © Métropole Rouen Normandie - Orthophotographie 2018

## Adresse

Route de la Martellerie

## Parcelle Cadastre

B0736

## Niveau de protection indiqué au plan de zonage

Élément bâti bénéficiant d'une protection moyenne

## Description

Patrimoine agricole  
Maison

## Identification



Source : Métropole Rouen Normandie

## Adresse

180 route du Bac

## Parcelle Cadastre

B0710

## Niveau de protection indiqué au plan de zonage

Élément bâti bénéficiant d'une protection moyenne

## Description

Patrimoine agricole  
Grange

## Identification



Source : Métropole Rouen Normandie

## Adresse

Route de la Trémauville

## Parcelle Cadastre

A0672 ; A0060

## Niveau de protection indiqué au plan de zonage

Élément bâti bénéficiant d'une protection moyenne

## Description

Patrimoine agricole  
Grange



## Identification



Source : Métropole Rouen Normandie

## Adresse

Route de la Trémauville

## Parcelle Cadastre

A0670


## Niveau de protection indiqué au plan de zonage

Élément bâti bénéficiant d'une protection moyenne

## Description

Patrimoine agricole  
Maison

## Identification



Source : Métropole Rouen Normandie

## Adresse

Route de la Gravelle Basse

## Parcelle Cadastre

A0757

## Niveau de protection indiqué au plan de zonage

Élément bâti bénéficiant d'une protection moyenne

## Description

Maison individuelle  
Maison

## Identification



Source : Google Street View

## Adresse

Le Pré Thorin

## Parcelle Cadastreale

A0467

## Niveau de protection indiqué au plan de zonage

Élément bâti bénéficiant d'une protection moyenne

## Description

Patrimoine agricole  
Bâtiment agricole

## Identification



Source : © Métropole Rouen Normandie - Orthophotographie 2018

## Adresse

Rue du Vivier

## Parcelle Cadastreale

A0754

## Niveau de protection indiqué au plan de zonage

Élément bâti bénéficiant d'une protection moyenne

## Description

Patrimoine agricole  
Bâtiment agricole

## Identification



Source : Google Street View

## Adresse

Rue du Vivier

## Parcelle Cadastre

A0751

## Niveau de protection indiqué au plan de zonage

Élément bâti bénéficiant d'une protection moyenne

## Description

Patrimoine agricole  
Annexe

## Identification



Source : Google Street View

## Adresse

Rue du Vivier

## Parcelle Cadastre

A0751

## Niveau de protection indiqué au plan de zonage

Élément bâti bénéficiant d'une protection moyenne

## Description

Élément d'architecture singulier  
Annexe

## Identification



Source : Métropole Rouen Normandie

## Adresse

Rue du Vivier

## Parcelle Cadastre

A0753

## Niveau de protection indiqué au plan de zonage

Élément bâti bénéficiant d'une protection moyenne

## Description

Patrimoine agricole  
Ferme

## Identification



Source : Google Street View

## Adresse

Rue du Vivier

## Parcelle Cadastre

A0753

## Niveau de protection indiqué au plan de zonage

Élément bâti bénéficiant d'une protection moyenne

## Description

Élément d'architecture singulier  
Annexe

## Identification



Source : Google Street View

## Adresse

Rue du Vivier

## Parcelle Cadastre

A0752

## Niveau de protection indiqué au plan de zonage

Élément bâti bénéficiant d'une protection moyenne

## Description

Patrimoine agricole  
Annexe

## Identification



Source : Métropole Rouen Normandie

## Adresse

Rue de l'Ancien Château

## Parcelle Cadastre

A0492

## Niveau de protection indiqué au plan de zonage

Élément bâti bénéficiant d'une protection moyenne

## Description

Maison individuelle  
Annexe

## Identification



Source : Métropole Rouen Normandie

## Adresse

Passage de la Fontaine

## Parcelle Cadastre

A0518

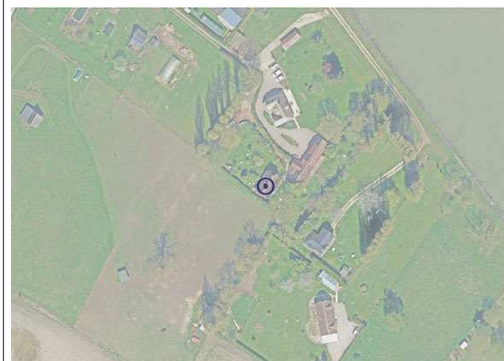
## Niveau de protection indiqué au plan de zonage

Élément bâti bénéficiant d'une protection moyenne

## Description

Maison individuelle  
Maison

## Identification



Source : © Métropole Rouen Normandie - Orthophotographie 2018

## Adresse

Passage de la Fontaine

## Parcelle Cadastre

A0596

## Niveau de protection indiqué au plan de zonage

Élément bâti bénéficiant d'une protection moyenne

## Description

Patrimoine agricole  
Ancienne bergerie

## Identification



Source : Métropole Rouen Normandie

## Adresse

Passage de la Fontaine

## Parcelle Cadastre

A0616

## Niveau de protection indiqué au plan de zonage

Élément bâti bénéficiant d'une protection moyenne

## Description

Patrimoine agricole  
Longère

## Identification



Source : Métropole Rouen Normandie

## Adresse

Route du Bac

## Parcelle Cadastre

B0677

## Niveau de protection indiqué au plan de zonage

Élément bâti bénéficiant d'une protection moyenne

## Description

Maison individuelle  
Maison

## Identification



Source : Métropole Rouen Normandie

## Adresse

Route d'Anneville

## Parcelle Cadastre

B0715

## Niveau de protection indiqué au plan de zonage

Élément bâti bénéficiant d'une protection moyenne

## Description

Maison individuelle  
Maison

## Identification



Source : Google Street View

## Adresse

Route du Village

## Parcelle Cadastre

A0687

## Niveau de protection indiqué au plan de zonage

Élément bâti bénéficiant d'une protection moyenne

## Description

Maison individuelle  
Maison



## Identification



Source : Métropole Rouen Normandie

## Adresse

Route du Village

## Parcelle Cadastre

A0684

## Niveau de protection indiqué au plan de zonage

Élément bâti bénéficiant d'une protection moyenne

## Description

Maison individuelle  
Ferme

## Identification



Source : Métropole Rouen Normandie

## Adresse

Route du Village

## Parcelle Cadastre

A0705

## Niveau de protection indiqué au plan de zonage

Élément bâti bénéficiant d'une protection moyenne

## Description

Patrimoine lié à une activité artisanale ou industrielle  
Maison / Café de la place

## Identification



Source : Métropole Rouen Normandie

## Adresse

Route du Village

## Parcelle Cadastre

A0200

## Niveau de protection indiqué au plan de zonage

Élément bâti bénéficiant d'une protection forte

## Description

Edifice religieux  
Église paroissiale de Saint-Lubin

## Identification



Source : Métropole Rouen Normandie

## Adresse

Route du Village

## Parcelle Cadastre

A0198


## Niveau de protection indiqué au plan de zonage

Élément bâti bénéficiant d'une protection moyenne

## Description

Élément d'architecture singulier  
Hôtel de ville

## Identification



Source : Métropole Rouen Normandie

## Adresse

Le Haridon

## Parcelle Cadastre

A0677

## Niveau de protection indiqué au plan de zonage

Élément bâti bénéficiant d'une protection moyenne

## Description

Maison individuelle  
Ferme

## Identification



Source : Google Street View

## Adresse

Chemin de Beauvais

## Parcelle Cadastre

AB0946

## Niveau de protection indiqué au plan de zonage

Élément bâti bénéficiant d'une protection forte

## Description

Élément d'architecture singulier  
Portail

XVIIe-XVIIIe

Construction en brique et pierre calcaire de la ferme de la Grande Madeleine

## Identification



Source : Métropole Rouen Normandie

## Adresse

Rue de Verdun

## Parcelle Cadastre

AD0166

## Niveau de protection indiqué au plan de zonage

Élément bâti bénéficiant d'une protection moyenne

## Description

Élément d'architecture singulier  
Ancien four du Parc de l'Argillère

## Identification



Source : Google Street View

## Adresse

34 rue de Verdun

## Parcelle Cadastre

AE0759

## Niveau de protection indiqué au plan de zonage

Élément bâti bénéficiant d'une protection moyenne

## Description

Maison individuelle  
Maison

## Identification



Source : Google Street View

## Adresse

42 rue Joseph Roy

## Parcelle Cadastre

AE0587


## Niveau de protection indiqué au plan de zonage

Élément bâti bénéficiant d'une protection moyenne

## Description

Maison individuelle  
Maison

## Identification



Source : Google Street View

## Adresse

29 rue Alfred Bizet

## Parcelle Cadastre

AE0226


## Niveau de protection indiqué au plan de zonage

Élément bâti bénéficiant d'une protection moyenne

## Description

Maison individuelle  
Maison

## Identification

 <p>Source : Google Street View</p>	<p><b>Adresse</b></p> <p>36 rue Alfred Bizet</p>
	<p><b>Parcelle Cadastre</b></p> <p>AE0825</p>

## Niveau de protection indiqué au plan de zonage

Élément bâti bénéficiant d'une protection moyenne

## Description

Maison individuelle  
Maison

## Identification

 <p>Source : Google Street View</p>	<p><b>Adresse</b></p> <p>25 rue Alfred Bizet</p>
	<p><b>Parcelle Cadastre</b></p> <p>AE0224</p>

## Niveau de protection indiqué au plan de zonage

Élément bâti bénéficiant d'une protection moyenne

## Description

Maison individuelle  
Maison

## Identification

	<b>Adresse</b> Route de Neufchâtel
	<b>Parcelle Cadastreale</b> AK0287

Source : Google Street View


## Niveau de protection indiqué au plan de zonage

Élément bâti bénéficiant d'une protection moyenne

## Description

Maison individuelle  
Maison

## Identification

	<b>Adresse</b> Rue du Docteur Caron
	<b>Parcelle Cadastreale</b> AK0352

Source : © Métropole Rouen Normandie - Orthophotographie 2018

## Niveau de protection indiqué au plan de zonage

Élément bâti bénéficiant d'une protection moyenne

## Description

Maison individuelle  
Maison

## Identification

 <p>Source : Google Street View</p>	<p><b>Adresse</b></p> <p>188 route de Neufchâtel</p>
	<p><b>Parcelle Cadastreale</b></p> <p>AK0004</p>

## Niveau de protection indiqué au plan de zonage

Élément bâti bénéficiant d'une protection moyenne

## Description

Maison individuelle  
Pharmacie

## Identification

 <p>Source : © Métropole Rouen Normandie - Orthophotographie 2018</p>	<p><b>Adresse</b></p> <p>10b rue Lanjallay</p>
	<p><b>Parcelle Cadastreale</b></p> <p>AI0405</p>

## Niveau de protection indiqué au plan de zonage

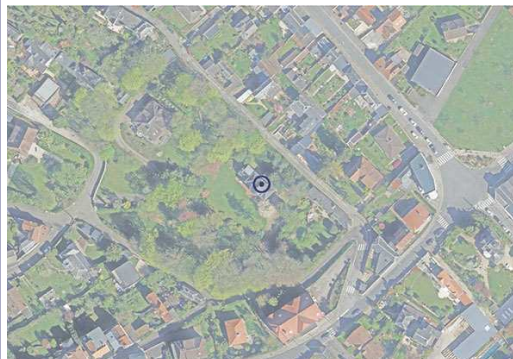
Élément bâti bénéficiant d'une protection moyenne

## Description

Maison individuelle  
Maison



## Identification



Source : © Métropole Rouen Normandie - Orthophotographie 2018

## Adresse

1 rue Jean Mermoz

## Parcelle Cadastre

AI0413

## Niveau de protection indiqué au plan de zonage

Élément bâti bénéficiant d'une protection moyenne

## Description

Maison individuelle  
Maison

## Identification



Source : Google Street View

## Adresse

3 rue Jean Mermoz

## Parcelle Cadastre

AI0404

## Niveau de protection indiqué au plan de zonage

Élément bâti bénéficiant d'une protection moyenne

## Description

Maison individuelle  
Maison

## Identification



Source : Google Street View

## Adresse

Rue Albert Gascard

## Parcelle Cadastreale

AE0833

## Niveau de protection indiqué au plan de zonage

Élément bâti bénéficiant d'une protection moyenne

## Description

Patrimoine lié à une activité artisanale ou industrielle  
Laboratoire Gascard

## Identification



Source : Google Street View

## Adresse

18 rue Saint-Louis

## Parcelle Cadastreale

AE0857

## Niveau de protection indiqué au plan de zonage

Élément bâti bénéficiant d'une protection moyenne

## Description

Maison individuelle  
Maison

## Identification

 <p>Source : Google Street View</p>	<p><b>Adresse</b> Rue Carnot</p>
	<p><b>Parcelle Cadastreale</b> AH0977</p>

## Niveau de protection indiqué au plan de zonage

Élément bâti bénéficiant d'une protection moyenne

## Description

Maison individuelle  
Maison

## Identification

 <p>Source : Google Street View</p>	<p><b>Adresse</b> Place du Général De Gaulle</p>
	<p><b>Parcelle Cadastreale</b> AH0614</p>

## Niveau de protection indiqué au plan de zonage

Élément bâti bénéficiant d'une protection moyenne

## Description

Edifice religieux  
Église

## Identification



Source : Google Street View

## Adresse

8 rue Saint-Denis

## Parcelle Cadastre

AH0983

## Niveau de protection indiqué au plan de zonage

Élément bâti bénéficiant d'une protection moyenne

## Description

Maison individuelle  
Maison

## Identification



Source : Google Street View

## Adresse

25 rue Eugène

## Parcelle Cadastre

AE0875

## Niveau de protection indiqué au plan de zonage

Élément bâti bénéficiant d'une protection moyenne

## Description

Hôtel particulier  
Maison

## Identification

 <p>Source : Google Street View</p>	<b>Adresse</b> 11 rue d'Etancourt
	<b>Parcelle Cadastreale</b> AH0895

## Niveau de protection indiqué au plan de zonage

Élément bâti bénéficiant d'une protection moyenne

## Description

Maison individuelle  
 Maison

## Identification

 <p>Source : Google</p>	<b>Adresse</b> 35 rue Joseph Roy
	<b>Parcelle Cadastreale</b> AE0051

## Niveau de protection indiqué au plan de zonage

Élément bâti bénéficiant d'une protection moyenne

## Description

Maison individuelle  
 Maison

## Identification

	<b>Adresse</b> 4235 rue de la Haie
	<b>Parcelle Cadastreale</b> AD0421

Source : Métropole Rouen Normandie

## Description

Maison individuelle Maison remarquable	-
<p>Bâtiment remarquable d'époque préindustrielle / Maison repérée "propriété remarquable". Portail "les 5 bonnets" + 2 logements - présence d'une ancienne chapelle. Cohérence d'ensemble. Témoin d'un style, d'une époque et d'une région</p>	

## Prescription

<p>La démolition est interdite sauf si au moins l'une des conditions ci-dessous est respectée : -La démolition est le moyen unique de mettre fin à l'état de ruine de la construction. ; -La démolition est la conséquence nécessaire d'un événement exceptionnel et fortuit (sinistre); -L'état du bâtiment est tel que la réhabilitation s'avère notoirement impossible techniquement et économiquement. Tout acte de nature à porter atteinte aux éléments caractéristiques de l'élément bâti est interdit. Les travaux d'entretien sont autorisés sous réserve de ne pas perturber ou altérer les éléments qui caractérisent ces éléments bâtis. Toute isolation thermique par l'extérieur est interdite si elle est incompatible avec les caractéristiques de l'élément bâti protégé.</p> <p>Respecter les caractéristiques structurelles et architecturales du bâti : -proscrire l'isolation thermique par l'extérieur, -maintenir uniquement l'ardoise comme matériau de toiture -conserver la particularité des menuiseries -préférer la pose des coffres des volants roulants à l'intérieur du bâti. Les projets d'extension, dans le choix des volumes, matériaux et teintes devront s'harmoniser avec l'existant.</p>
--

## Identification

	<b>Adresse</b> 1327 chemin de la Bretèque
	<b>Parcelle Cadastreale</b> AB0298

Source : Google Street View

## Description

Maison individuelle Maison	1710
<p>Bâtiment remarquable d'époque préindustrielle en colombage</p>	

## Prescription

<p>La démolition est interdite sauf si au moins l'une des conditions ci-dessous est respectée : -La démolition est le moyen unique de mettre fin à l'état de ruine de la construction. ; -La démolition est la conséquence nécessaire d'un événement exceptionnel et fortuit (sinistre); -L'état du bâtiment est tel que la réhabilitation s'avère notoirement impossible techniquement et économiquement. Tout acte de nature à porter atteinte aux éléments caractéristiques de l'élément bâti est interdit. Les travaux d'entretien sont autorisés sous réserve de ne pas perturber ou altérer les éléments qui caractérisent ces éléments bâtis. Toute isolation thermique par l'extérieur est interdite si elle est incompatible avec les caractéristiques de l'élément bâti protégé.</p> <p>Préserver les caractéristiques structurelles et architecturales du bâti : -conserver la forme des toitures, les colombages, les menuiseries extérieure, -proscrire l'isolation thermique par l'extérieur, -maintenir uniquement l'ardoise comme matériau de toiture, -préférer la pose des coffres des volants roulants à l'intérieur du bâti. Les projets d'extension, dans le choix des volumes, matériaux et teintes devront s'harmoniser avec l'existant.</p>
---

## Identification

	<b>Adresse</b> 4667 route de Neufchâtel
	<b>Parcelle Cadastreale</b> AD0333

Source : Google

## Description

Maison individuelle Château	1900
<p>Bâtiment remarquable d'époque industrielle / Château dit "les Rouges Terres"</p>	

## Prescription

Les prescriptions suivantes s'appliquent : -Tous les travaux effectués sur un élément repéré au document graphique doivent être conçus et mis en œuvre de façon à éviter toute dénaturation des caractéristiques conférant leur intérêt. ; -L'évolution du bâti est autorisée dans la mesure où le projet ne porte pas atteinte aux caractéristiques de l'élément protégé, ou permet d'assurer la sécurité des usagers ou la salubrité des locaux, et permet la mise en valeur, la requalification ou la restauration de l'édifice. ; -Les travaux ayant pour effet de modifier ou de supprimer un élément constitutif de la façade et participant à son intérêt patrimonial et qui ne sont pas soumis à permis de construire doivent être précédés d'une autorisation de travaux ; -Démolition partielle autorisée : le bâtiment identifié peut faire l'objet de travaux ayant pour objet de démolir une partie d'une construction. Une attention particulière sera apportée sur : -Le respect de l'orientation et l'organisation et la volumétrie des éléments identifiés ; -Le maintien de la composition des façades et des ouvertures (rythme, l'ordonnement pour les travées et niveaux ...) ; -La préservation ou la restauration des éléments de détails et de composition en façade et en couverture (moultures, encorbellement, linteaux, chaînage d'angles, ...). -Toute isolation thermique par l'extérieur est interdite si elle est incompatible avec les caractéristiques de l'élément bâti protégé.

Préserver les caractéristiques structurelles et architecturales du bâti : -respecter la forme des toitures et des lucarnes, -privilégier l'isolation thermique à l'intérieur du bâti, -la réfection de la toiture du bâtiment existant sera en ardoise soit par des matériaux se rapprochant de sa teinte pour les projets d'extension, -maintenir les détails architecturaux (modénatures, peintures...) -préférer la pose des coffres des volants roulants à l'intérieur du bâti. Les projets d'extension, dans le choix des volumes, matériaux et teintes devront s'harmoniser avec l'existant.

## Identification

	<b>Adresse</b> 4599 route de Neufchâtel
	<b>Parcelle Cadastreale</b> AD0398

Source : Google Street View

## Description

Patrimoine agricole Ancien pressoir	-
-	

## Prescription

La démolition est interdite sauf si au moins l'une des conditions ci-dessous est respectée : -La démolition est le moyen unique de mettre fin à l'état de ruine de la construction. ; -La démolition est la conséquence nécessaire d'un événement exceptionnel et fortuit (sinistre); -L'état du bâtiment est tel que la réhabilitation s'avère notoirement impossible techniquement et économiquement. Tout acte de nature à porter atteinte aux éléments caractéristiques de l'élément bâti est interdit. Les travaux d'entretien sont autorisés sous réserve de ne pas perturber ou altérer les éléments qui caractérisent ces éléments bâtis. Toute isolation thermique par l'extérieur est interdite si elle est incompatible avec les caractéristiques de l'élément bâti protégé.

Préserver les caractéristiques structurelles et architecturales du bâti : - Respecter la forme des toitures et des lucarnes, - interdiction de réaliser une isolation thermique par l'extérieur, - la réfection de la toiture du bâtiment existant sera en ardoise ou par des matériaux se rapprochant de sa teinte pour les projet d'extension.

## Identification

	<b>Adresse</b> 2557 rue de la Haie
	<b>Parcelle Cadastreale</b> AH0391

Source : Métropole Rouen Normandie

## Description

Maison individuelle	1843
Maison remarquable	
<p>Bâtiment remarquable d'époque préindustrielle / Maison repérée "propriété remarquable". Parc et arbres à protéger. Cohérence d'ensemble. Témoin d'un style, d'une époque et d'une région</p>	

## Prescription

<p>La démolition est interdite sauf si au moins l'une des conditions ci-dessous est respectée : -La démolition est le moyen unique de mettre fin à l'état de ruine de la construction. ; -La démolition est la conséquence nécessaire d'un événement exceptionnel et fortuit (sinistre); -L'état du bâtiment est tel que la réhabilitation s'avère notoirement impossible techniquement et économiquement. Tout acte de nature à porter atteinte aux éléments caractéristiques de l'élément bâti est interdit. Les travaux d'entretien sont autorisés sous réserve de ne pas perturber ou altérer les éléments qui caractérisent ces éléments bâtis. Toute isolation thermique par l'extérieur est interdite si elle est incompatible avec les caractéristiques de l'élément bâti protégé.</p> <p>Préserver et mettre en valeur les caractéristiques structurelles et architecturales du bâtiment : -proscrire l'isolation thermique par l'extérieur, -préférer la pose des coffres des volants roulants à l'intérieur du bâti, -maintenir les matériaux d'origine (ardoise, brique).</p>
---

## Identification

	<b>Adresse</b> 2519 rue de la Haie
	<b>Parcelle Cadastreale</b> AH0660

Source : Métropole Rouen Normandie

## Description

Maison individuelle	1962
Maison remarquable	
<p>Bâtiment remarquable d'époque de la reconstruction / Maison et parc (hêtre pourpres) à protéger. Cohérence d'ensemble. Témoin d'un style, d'une époque et d'une région</p>	

## Prescription

<p>La démolition est interdite sauf si au moins l'une des conditions ci-dessous est respectée : -La démolition est le moyen unique de mettre fin à l'état de ruine de la construction. ; -La démolition est la conséquence nécessaire d'un événement exceptionnel et fortuit (sinistre); -L'état du bâtiment est tel que la réhabilitation s'avère notoirement impossible techniquement et économiquement. Tout acte de nature à porter atteinte aux éléments caractéristiques de l'élément bâti est interdit. Les travaux d'entretien sont autorisés sous réserve de ne pas perturber ou altérer les éléments qui caractérisent ces éléments bâtis. Toute isolation thermique par l'extérieur est interdite si elle est incompatible avec les caractéristiques de l'élément bâti protégé.</p> <p>Préserver et mettre en valeur les caractéristiques structurelles et architecturales du bâtiment : -maintenir les matériaux et la forme des toitures, -proscrire toute isolation par l'extérieur venant occulter les colombages, -privilégier les éco-matériaux pour les travaux de réhabilitation, -préférer des matériaux et teintes similaires à l'existant pour les projets d'extension. -maintenir les essences végétales du parc (ex hêtres pourpres à protéger) et la cohérence entre le bâti et le paysage naturel du site.</p>
--



## Identification

	<b>Adresse</b> 2590 rue de la Haie
	<b>Parcelle Cadastreale</b> AH0744

Source : Métropole Rouen Normandie

## Description


Hôtel particulier Maison bourgeoise	1900
<hr/> <p>Bâtiment remarquable d'époque de la reconstruction</p>	

## Prescription

Les prescriptions suivantes s'appliquent : -Tous les travaux effectués sur un élément repéré au document graphique doivent être conçus et mis en œuvre de façon à éviter toute dénaturation des caractéristiques conférant leur intérêt. ; -L'évolution du bâti est autorisée dans la mesure où le projet ne porte pas atteinte aux caractéristiques de l'élément protégé, ou permet d'assurer la sécurité des usagers ou la salubrité des locaux, et permet la mise en valeur, la requalification ou la restauration de l'édifice. ; -Les travaux ayant pour effet de modifier ou de supprimer un élément constitutif de la façade et participant à son intérêt patrimonial et qui ne sont pas soumis à permis de construire doivent être précédés d'une autorisation de travaux ; -Démolition partielle autorisée : le bâtiment identifié peut faire l'objet de travaux ayant pour objet de démolir une partie d'une construction. Une attention particulière sera apportée sur : -Le respect de l'orientation et l'organisation et la volumétrie des éléments identifiés ; -Le maintien de la composition des façades et des ouvertures (rythme, l'ordonnancement pour les travées et niveaux ...) ; -La préservation ou la restauration des éléments de détails et de composition en façade et en couverture (moultures, encorbellement, linteaux, chaînage d'angles, ...). -Toute isolation thermique par l'extérieur est interdite si elle est incompatible avec les caractéristiques de l'élément bâti protégé.

Préserver les caractéristiques structurelles et architecturales du bâti : -respecter la forme des toitures et des lucarnes, -privilégier l'isolation thermique à l'intérieur du bâti, -la réfection de la toiture du bâtiment existant sera en ardoise soit par des matériaux se rapprochant de sa teinte pour les projets d'extension, -préférer la pose des coffres des volants roulants à l'intérieur du bâti. Les projets d'extension, dans le choix des volumes, matériaux et teintes devront s'harmoniser avec l'existant.

## Identification

	<b>Adresse</b> 2514 rue de la Haie
	<b>Parcelle Cadastreale</b> AH0665

Source : © Métropole Rouen Normandie - Orthophotographie 2018

## Description


Maison individuelle Maison d'exception	1900
<hr/> <p>Bâtiment remarquable d'époque préindustrielle / Maison peinte par Carot (toile exposée au musée de San Francisco). Valeur anecdotique. Cohérence d'ensemble / Témoin d'un style, d'une époque, d'une région et d'une technique</p>	

## Prescription

La démolition est interdite sauf si au moins l'une des conditions ci-dessous est respectée : -La démolition est le moyen unique de mettre fin à l'état de ruine de la construction. ; -La démolition est la conséquence nécessaire d'un événement exceptionnel et fortuit (sinistre); -L'état du bâtiment est tel que la réhabilitation s'avère notoirement impossible techniquement et économiquement. Tout acte de nature à porter atteinte aux éléments caractéristiques de l'élément bâti est interdit. Les travaux d'entretien sont autorisés sous réserve de ne pas perturber ou altérer les éléments qui caractérisent ces éléments bâtis. Toute isolation thermique par l'extérieur est interdite si elle est incompatible avec les caractéristiques de l'élément bâti protégé.

Préserver et mettre en valeur les caractéristiques structurelles et architecturales du bâtiment : -respecter le gabarit traditionnel (bâti tout en longueur), -conserver les matériaux d'origine (chaume, enduit, bois...), -maintenir les dimensions et la particularité des fenêtres. Privilégier les éco-matériaux pour les travaux de réhabilitation. Préférer des matériaux et teintes similaires à l'existant pour les projets d'extension.

## Identification

	<b>Adresse</b> 4245 route de Neufchâtel
	<b>Parcelle Cadastreale</b> AH0667

Source : Métropole Rouen Normandie

## Description

Maison individuelle Maison remarquable	1935
<hr/> <p>Bâtiment remarquable d'époque de l'entre deux guerre</p>	

## Prescription

Les prescriptions suivantes s'appliquent : -Tous les travaux effectués sur un élément repéré au document graphique doivent être conçus et mis en œuvre de façon à éviter toute dénaturation des caractéristiques conférant leur intérêt. ; -L'évolution du bâti est autorisée dans la mesure où le projet ne porte pas atteinte aux caractéristiques de l'élément protégé, ou permet d'assurer la sécurité des usagers ou la salubrité des locaux, et permet la mise en valeur, la requalification ou la restauration de l'édifice. ; -Les travaux ayant pour effet de modifier ou de supprimer un élément constitutif de la façade et participant à son intérêt patrimonial et qui ne sont pas soumis à permis de construire doivent être précédés d'une autorisation de travaux ; -Démolition partielle autorisée : le bâtiment identifié peut faire l'objet de travaux ayant pour objet de démolir une partie d'une construction. Une attention particulière sera apportée sur : -Le respect de l'orientation et l'organisation et la volumétrie des éléments identifiés ; -Le maintien de la composition des façades et des ouvertures (rythme, l'ordonnancement pour les travées et niveaux ...) ; -La préservation ou la restauration des éléments de détails et de composition en façade et en couverture (moultures, encorbellement, linteaux, chaînage d'angles, ...). -Toute isolation thermique par l'extérieur est interdite si elle est incompatible avec les caractéristiques de l'élément bâti protégé.

Préserver les caractéristiques structurelles et architecturales du bâti : -respecter la forme des toitures, -privilégier l'isolation thermique à l'intérieur du bâti, -maintenir les détails architecturaux (peintures...) -préférer la pose des coffres des volants roulants à l'intérieur du bâti. Les projets d'extension, dans le choix des volumes, matériaux et teintes devront s'harmoniser avec l'existant.\*

## Identification

	<b>Adresse</b> 4185 route de Neufchâtel
	<b>Parcelle Cadastreale</b> AH0117

Source : Métropole Rouen Normandie

## Description


Maison individuelle Maison remarquable	1958
<hr/> <p>Bâtiment remarquable d'époque de la reconstruction</p>	

## Prescription

Les prescriptions suivantes s'appliquent : -Tous les travaux effectués sur un élément repéré au document graphique doivent être conçus et mis en œuvre de façon à éviter toute dénaturation des caractéristiques conférant leur intérêt. ; -L'évolution du bâti est autorisée dans la mesure où le projet ne porte pas atteinte aux caractéristiques de l'élément protégé, ou permet d'assurer la sécurité des usagers ou la salubrité des locaux, et permet la mise en valeur, la requalification ou la restauration de l'édifice. ; -Les travaux ayant pour effet de modifier ou de supprimer un élément constitutif de la façade et participant à son intérêt patrimonial et qui ne sont pas soumis à permis de construire doivent être précédés d'une autorisation de travaux ; -Démolition partielle autorisée : le bâtiment identifié peut faire l'objet de travaux ayant pour objet de démolir une partie d'une construction. Une attention particulière sera apportée sur : -Le respect de l'orientation et l'organisation et la volumétrie des éléments identifiés ; -Le maintien de la composition des façades et des ouvertures (rythme, l'ordonnancement pour les travées et niveaux ...) ; -La préservation ou la restauration des éléments de détails et de composition en façade et en couverture (moultures, encorbellement, linteaux, chaînage d'angles, ...). -Toute isolation thermique par l'extérieur est interdite si elle est incompatible avec les caractéristiques de l'élément bâti protégé.

Préserver les caractéristiques structurelles et architecturales du bâti : -respecter la forme des toitures, -privilégier l'isolation thermique à l'intérieur du bâti, -la réfection de la toiture du bâtiment existant sera en ardoise soit par des matériaux se rapprochant de sa teinte pour les projets d'extension, -maintenir les détails architecturaux (modénatures, peintures...) -préférer la pose des coffres des volants roulants à l'intérieur du bâti. Les projets d'extension, dans le choix des volumes, matériaux et teintes devront s'harmoniser avec l'existant.

## Identification

	<b>Adresse</b> 4149 route de Neufchâtel
	<b>Parcelle Cadastreale</b> AH0121

Source : Métropole Rouen Normandie

## Description

Maison individuelle Maison remarquable	1931
Bâtiment remarquable d'époque de l'entre deux guerre	

## Prescription

Les prescriptions suivantes s'appliquent : -Tous les travaux effectués sur un élément repéré au document graphique doivent être conçus et mis en œuvre de façon à éviter toute dénaturation des caractéristiques conférant leur intérêt. ; -L'évolution du bâti est autorisée dans la mesure où le projet ne porte pas atteinte aux caractéristiques de l'élément protégé, ou permet d'assurer la sécurité des usagers ou la salubrité des locaux, et permet la mise en valeur, la requalification ou la restauration de l'édifice. ; -Les travaux ayant pour effet de modifier ou de supprimer un élément constitutif de la façade et participant à son intérêt patrimonial et qui ne sont pas soumis à permis de construire doivent être précédés d'une autorisation de travaux ; -Démolition partielle autorisée : le bâtiment identifié peut faire l'objet de travaux ayant pour objet de démolir une partie d'une construction. Une attention particulière sera apportée sur : -Le respect de l'orientation et l'organisation et la volumétrie des éléments identifiés ; -Le maintien de la composition des façades et des ouvertures (rythme, l'ordonnement pour les travées et niveaux ...) ; -La préservation ou la restauration des éléments de détails et de composition en façade et en couverture (moultures, encorbellement, linteaux, chaînage d'angles, ...). -Toute isolation thermique par l'extérieur est interdite si elle est incompatible avec les caractéristiques de l'élément bâti protégé.

Préserver les caractéristiques structurelles et architecturales du bâti : -respecter la forme des toitures, -privilégier l'isolation thermique à l'intérieur du bâti, -maintenir les détails architecturaux (peintures...) -préférer la pose des coffres des volants roulants à l'intérieur du bâti. Les projets d'extension, dans le choix des volumes, matériaux et teintes devront s'harmoniser avec l'existant.

## Identification

	<b>Adresse</b> 2291 à 2293 rue de la Haie
	<b>Parcelle Cadastreale</b> AH0657

Source : Métropole Rouen Normandie

## Description

Hôtel particulier Maison bourgeoise	1993
Bâtiment remarquable d'époque de la reconstruction	

## Prescription

Les prescriptions suivantes s'appliquent : -Tous les travaux effectués sur un élément repéré au document graphique doivent être conçus et mis en œuvre de façon à éviter toute dénaturation des caractéristiques conférant leur intérêt. ; -L'évolution du bâti est autorisée dans la mesure où le projet ne porte pas atteinte aux caractéristiques de l'élément protégé, ou permet d'assurer la sécurité des usagers ou la salubrité des locaux, et permet la mise en valeur, la requalification ou la restauration de l'édifice. ; -Les travaux ayant pour effet de modifier ou de supprimer un élément constitutif de la façade et participant à son intérêt patrimonial et qui ne sont pas soumis à permis de construire doivent être précédés d'une autorisation de travaux ; -Démolition partielle autorisée : le bâtiment identifié peut faire l'objet de travaux ayant pour objet de démolir une partie d'une construction. Une attention particulière sera apportée sur : -Le respect de l'orientation et l'organisation et la volumétrie des éléments identifiés ; -Le maintien de la composition des façades et des ouvertures (rythme, l'ordonnement pour les travées et niveaux ...) ; -La préservation ou la restauration des éléments de détails et de composition en façade et en couverture (moultures, encorbellement, linteaux, chaînage d'angles, ...). -Toute isolation thermique par l'extérieur est interdite si elle est incompatible avec les caractéristiques de l'élément bâti protégé.

Préserver les caractéristiques structurelles et architecturales du bâti : -respecter la forme des toitures et des lucarnes, -privilégier l'isolation thermique à l'intérieur du bâti, -la réfection de la toiture du bâtiment existant sera en ardoise soit par des matériaux se rapprochant de sa teinte pour les projets d'extension, -maintenir les persiennes et les menuiseries permettant d'animer les façades du bâtiment, -préférer la pose des coffres des volants roulants à l'intérieur du bâti. Les projets d'extension, dans le choix des volumes, matériaux et teintes devront s'harmoniser avec l'existant.

## Identification

	<b>Adresse</b> 2211 rue de la Haie
	<b>Parcelle Cadastreale</b> AO0369

Source : Google

## Description

Hôtel particulier Maison bourgeoise	1872
<p>Bâtiment remarquable d'époque préindustrielle / Cohérence d'ensemble. Bâtiment témoin d'un style, d'une époque et d'une région</p>	

## Prescription

<p>La démolition est interdite sauf si au moins l'une des conditions ci-dessous est respectée : -La démolition est le moyen unique de mettre fin à l'état de ruine de la construction. ; -La démolition est la conséquence nécessaire d'un événement exceptionnel et fortuit (sinistre); -L'état du bâtiment est tel que la réhabilitation s'avère notoirement impossible techniquement et économiquement. Tout acte de nature à porter atteinte aux éléments caractéristiques de l'élément bâti est interdit. Les travaux d'entretien sont autorisés sous réserve de ne pas perturber ou altérer les éléments qui caractérisent ces éléments bâtis. Toute isolation thermique par l'extérieur est interdite si elle est incompatible avec les caractéristiques de l'élément bâti protégé.</p> <p>Préserver les caractéristiques structurelles et architecturales du bâti : -respecter la forme des toitures et des lucarnes, -interdiction de réaliser une isolation thermique par l'extérieur, -maintenir uniquement l'ardoise comme matériau de toiture -préférer la pose des coffres des volants roulants à l'intérieur du bâti. Les projets d'extension, dans le choix des volumes, matériaux et teintes devront s'harmoniser avec l'existant.</p>
---

## Identification

	<b>Adresse</b> 2141 rue de la Haie
	<b>Parcelle Cadastreale</b> AO0438

Source : Métropole Rouen Normandie

## Description

Maison individuelle Maison remarquable	1869
<p>Bâtiment remarquable d'époque préindustrielle / Bâtiment témoin d'un style, d'une époque et d'une région</p>	

## Prescription

<p>Les prescriptions suivantes s'appliquent : -Tous les travaux effectués sur un élément repéré au document graphique doivent être conçus et mis en œuvre de façon à éviter toute dénaturation des caractéristiques conférant leur intérêt. ; -L'évolution du bâti est autorisée dans la mesure où le projet ne porte pas atteinte aux caractéristiques de l'élément protégé, ou permet d'assurer la sécurité des usagers ou la salubrité des locaux, et permet la mise en valeur, la requalification ou la restauration de l'édifice. ; -Les travaux ayant pour effet de modifier ou de supprimer un élément constitutif de la façade et participant à son intérêt patrimonial et qui ne sont pas soumis à permis de construire doivent être précédés d'une autorisation de travaux ; -Démolition partielle autorisée : le bâtiment identifié peut faire l'objet de travaux ayant pour objet de démolir une partie d'une construction. Une attention particulière sera apportée sur : -Le respect de l'orientation et l'organisation et la volumétrie des éléments identifiés ; -Le maintien de la composition des façades et des ouvertures (rythme, l'ordonnancement pour les travées et niveaux ...); -La préservation ou la restauration des éléments de détails et de composition en façade et en couverture (moultures, encorbellement, linteaux, chaînage d'angles, ...). -Toute isolation thermique par l'extérieur est interdite si elle est incompatible avec les caractéristiques de l'élément bâti protégé.</p> <p>Préserver les caractéristiques structurelles et architecturales du bâti : -respecter la forme des toitures et des lucarnes, -privilégier l'isolation thermique à l'intérieur du bâti, -la réfection de la toiture du bâtiment existant sera en ardoise soit par des matériaux se rapprochant de sa teinte pour les projets d'extension, -maintenir les persiennes et les menuiseries qui permettent d'animer les façades du bâtiment, -préférer la pose des coffres des volants roulants à l'intérieur du bâti. Les projets d'extension, dans le choix des volumes, matériaux et teintes devront s'harmoniser avec l'existant.</p>
--

## Identification

	<b>Adresse</b> 3766 route de Neufchâtel
	<b>Parcelle Cadastreale</b> AN0154

Source : Métropole Rouen Normandie

## Description

Maison individuelle Maison remarquable	1880
<hr/> <p>Bâtiment remarquable d'époque préindustrielle</p>	

## Prescription

Les prescriptions suivantes s'appliquent : -Tous les travaux effectués sur un élément repéré au document graphique doivent être conçus et mis en œuvre de façon à éviter toute dénaturation des caractéristiques conférant leur intérêt. ; -L'évolution du bâti est autorisée dans la mesure où le projet ne porte pas atteinte aux caractéristiques de l'élément protégé, ou permet d'assurer la sécurité des usagers ou la salubrité des locaux, et permet la mise en valeur, la requalification ou la restauration de l'édifice. ; -Les travaux ayant pour effet de modifier ou de supprimer un élément constitutif de la façade et participant à son intérêt patrimonial et qui ne sont pas soumis à permis de construire doivent être précédés d'une autorisation de travaux ; -Démolition partielle autorisée : le bâtiment identifié peut faire l'objet de travaux ayant pour objet de démolir une partie d'une construction. Une attention particulière sera apportée sur : -Le respect de l'orientation et l'organisation et la volumétrie des éléments identifiés ; -Le maintien de la composition des façades et des ouvertures (rythme, l'ordonnement pour les travées et niveaux ...) ; -La préservation ou la restauration des éléments de détails et de composition en façade et en couverture (moultures, encorbellement, linteaux, chaînage d'angles, ...). -Toute isolation thermique par l'extérieur est interdite si elle est incompatible avec les caractéristiques de l'élément bâti protégé.

Préserver les caractéristiques structurelles et architecturales du bâti : -respecter la forme des toitures et des lucarnes, -privilégier l'isolation thermique à l'intérieur du bâti, -la réfection de la toiture du bâtiment existant sera en ardoise soit par des matériaux se rapprochant de sa teinte pour les projets d'extension, -maintenir les détails architecturaux (modénatures, peintures...) -préférer la pose des coffres des volants roulants à l'intérieur du bâti. Les projets d'extension, dans le choix des volumes, matériaux et teintes devront s'harmoniser avec l'existant.

## Identification

	<b>Adresse</b> 3742 route de Neufchâtel
	<b>Parcelle Cadastreale</b> AN0175

Source : Métropole Rouen Normandie

## Description

Maison individuelle Maison remarquable	1879
<hr/> <p>Bâtiment remarquable d'époque préindustrielle</p>	

## Prescription

Les prescriptions suivantes s'appliquent : -Tous les travaux effectués sur un élément repéré au document graphique doivent être conçus et mis en œuvre de façon à éviter toute dénaturation des caractéristiques conférant leur intérêt. ; -L'évolution du bâti est autorisée dans la mesure où le projet ne porte pas atteinte aux caractéristiques de l'élément protégé, ou permet d'assurer la sécurité des usagers ou la salubrité des locaux, et permet la mise en valeur, la requalification ou la restauration de l'édifice. ; -Les travaux ayant pour effet de modifier ou de supprimer un élément constitutif de la façade et participant à son intérêt patrimonial et qui ne sont pas soumis à permis de construire doivent être précédés d'une autorisation de travaux ; -Démolition partielle autorisée : le bâtiment identifié peut faire l'objet de travaux ayant pour objet de démolir une partie d'une construction. Une attention particulière sera apportée sur : -Le respect de l'orientation et l'organisation et la volumétrie des éléments identifiés ; -Le maintien de la composition des façades et des ouvertures (rythme, l'ordonnement pour les travées et niveaux ...) ; -La préservation ou la restauration des éléments de détails et de composition en façade et en couverture (moultures, encorbellement, linteaux, chaînage d'angles, ...). -Toute isolation thermique par l'extérieur est interdite si elle est incompatible avec les caractéristiques de l'élément bâti protégé.

Préserver les caractéristiques structurelles et architecturales du bâti : -privilégier l'isolation thermique à l'intérieur du bâti, -la réfection de la toiture du bâtiment existant sera en ardoise soit par des matériaux se rapprochant de sa teinte pour les projets d'extension, -maintenir les détails architecturaux (modénatures, peintures...) -préférer la pose des coffres des volants roulants à l'intérieur du bâti. Les projets d'extension, dans le choix des volumes, matériaux et teintes devront s'harmoniser avec l'existant.

## Identification

	<b>Adresse</b> 3631 route de Neufchâtel
	<b>Parcelle Cadastreale</b> AO0103

Source : Métropole Rouen Normandie

## Description

Maison individuelle Maison remarquable	1875
<hr/> <p>Bâtiment remarquable d'époque préindustrielle</p>	

## Prescription

Les prescriptions suivantes s'appliquent : -Tous les travaux effectués sur un élément repéré au document graphique doivent être conçus et mis en œuvre de façon à éviter toute dénaturation des caractéristiques conférant leur intérêt. ; -L'évolution du bâti est autorisée dans la mesure où le projet ne porte pas atteinte aux caractéristiques de l'élément protégé, ou permet d'assurer la sécurité des usagers ou la salubrité des locaux, et permet la mise en valeur, la requalification ou la restauration de l'édifice. ; -Les travaux ayant pour effet de modifier ou de supprimer un élément constitutif de la façade et participant à son intérêt patrimonial et qui ne sont pas soumis à permis de construire doivent être précédés d'une autorisation de travaux ; -Démolition partielle autorisée : le bâtiment identifié peut faire l'objet de travaux ayant pour objet de démolir une partie d'une construction. Une attention particulière sera apportée sur : -Le respect de l'orientation et l'organisation et la volumétrie des éléments identifiés ; -Le maintien de la composition des façades et des ouvertures (rythme, l'ordonnancement pour les travées et niveaux ...) ; -La préservation ou la restauration des éléments de détails et de composition en façade et en couverture (moultures, encorbellement, linteaux, chaînage d'angles, ...). -Toute isolation thermique par l'extérieur est interdite si elle est incompatible avec les caractéristiques de l'élément bâti protégé.

Préserver les caractéristiques structurelles et architecturales du bâti : -privilégier l'isolation thermique à l'intérieur du bâti, -la réfection de la toiture du bâtiment existant sera en ardoise soit par des matériaux se rapprochant de sa teinte pour les projets d'extension, -maintenir les détails architecturaux (peintures...) -préférer la pose des coffres des volants roulants à l'intérieur du bâti. Les projets d'extension, dans le choix des volumes, matériaux et teintes devront s'harmoniser avec l'existant.

## Identification

	<b>Adresse</b> 3426 route de Neufchâtel
	<b>Parcelle Cadastreale</b> AN0203

Source : Google Street View

## Description

Maison individuelle Maison	1700
<hr/> <p>Bâtiment d'époque préindustrielle / Cohérence d'ensemble. Bâtiment témoin d'un style, d'une époque et d'une région</p>	

## Prescription

La démolition est interdite sauf si au moins l'une des conditions ci-dessous est respectée : -La démolition est le moyen unique de mettre fin à l'état de ruine de la construction. ; -La démolition est la conséquence nécessaire d'un événement exceptionnel et fortuit (sinistre); -L'état du bâtiment est tel que la réhabilitation s'avère notoirement impossible techniquement et économiquement. Tout acte de nature à porter atteinte aux éléments caractéristiques de l'élément bâti est interdit. Les travaux d'entretien sont autorisés sous réserve de ne pas perturber ou altérer les éléments qui caractérisent ces éléments bâtis. Toute isolation thermique par l'extérieur est interdite si elle est incompatible avec les caractéristiques de l'élément bâti protégé.

Respecter les caractéristiques structurelles et architecturales du bâti : -proscrire l'isolation thermique par l'extérieur, -maintenir uniquement l'ardoise comme matériau de toiture, -conserver les matériaux (colombages) et la particularité des menuiseries, -préférer la pose des coffres des volants roulants à l'intérieur du bâti. Les projets d'extension, dans le choix des volumes, matériaux et teintes devront s'harmoniser avec l'existant.

## Identification

	<b>Adresse</b> Place de la Libération
	<b>Parcelle Cadastreale</b> AO0474

Source : Métropole Rouen Normandie


## Description

Élément d'architecture singulier Hôtel de ville	1913
<p>Bâtiment remarquable d'époque industrielle / Hôtel de ville repéré "propriété remarquable". Bâtiment témoin d'un style, d'une époque et d'une région</p>	

## Prescription

<p>La démolition est interdite sauf si au moins l'une des conditions ci-dessous est respectée : -La démolition est le moyen unique de mettre fin à l'état de ruine de la construction. ; -La démolition est la conséquence nécessaire d'un événement exceptionnel et fortuit (sinistre); -L'état du bâtiment est tel que la réhabilitation s'avère notoirement impossible techniquement et économiquement. Tout acte de nature à porter atteinte aux éléments caractéristiques de l'élément bâti est interdit. Les travaux d'entretien sont autorisés sous réserve de ne pas perturber ou altérer les éléments qui caractérisent ces éléments bâtis. Toute isolation thermique par l'extérieur est interdite si elle est incompatible avec les caractéristiques de l'élément bâti protégé.</p> <p>Respecter les caractéristiques structurelles et architecturales du bâti : -interdiction de réaliser une isolation thermique par l'extérieur, -maintenir uniquement l'ardoise comme matériau de toiture, -conserver les détails architecturaux (modénatures, peintures, lucarnes ...), -préférer la pose des coffres des volants roulants à l'intérieur du bâti. Les projets d'extension, dans le choix des volumes, matériaux et teintes devront s'harmoniser avec l'existant.</p>
--

## Identification

	<b>Adresse</b> 3304 route de Neufchâtel
	<b>Parcelle Cadastreale</b> AN0207

Source : Métropole Rouen Normandie

## Description

Maison individuelle Maison remarquable	-
<p>-</p>	

## Prescription

<p>Les prescriptions suivantes s'appliquent : -Tous les travaux effectués sur un élément repéré au document graphique doivent être conçus et mis en œuvre de façon à éviter toute dénaturation des caractéristiques conférant leur intérêt. ; -L'évolution du bâti est autorisée dans la mesure où le projet ne porte pas atteinte aux caractéristiques de l'élément protégé, ou permet d'assurer la sécurité des usagers ou la salubrité des locaux, et permet la mise en valeur, la requalification ou la restauration de l'édifice. ; -Les travaux ayant pour effet de modifier ou de supprimer un élément constitutif de la façade et participant à son intérêt patrimonial et qui ne sont pas soumis à permis de construire doivent être précédés d'une autorisation de travaux ; -Démolition partielle autorisée : le bâtiment identifié peut faire l'objet de travaux ayant pour objet de démolir une partie d'une construction. Une attention particulière sera apportée sur : -Le respect de l'orientation et l'organisation et la volumétrie des éléments identifiés ; -Le maintien de la composition des façades et des ouvertures (rythme, l'ordonnancement pour les travées et niveaux ...); -La préservation ou la restauration des éléments de détails et de composition en façade et en couverture (moultures, encorbellement, linteaux, chaînage d'angles, ...). -Toute isolation thermique par l'extérieur est interdite si elle est incompatible avec les caractéristiques de l'élément bâti protégé.</p> <p>Préserver les caractéristiques structurelles et architecturales du bâti : -respecter la forme des toitures et des lucarnes, -privilégier l'isolation thermique à l'intérieur du bâti, -la réfection de la toiture du bâtiment existant sera en ardoise soit par des matériaux se rapprochant de sa teinte pour les projets d'extension, -maintenir les détails architecturaux, -préférer la pose des coffres des volants roulants à l'intérieur du bâti. Les projets d'extension, dans le choix des volumes, matériaux et teintes devront s'harmoniser avec l'existant.</p>
---

## Identification

	<b>Adresse</b> 853 rue Herbeuse
	<b>Parcelle Cadastreale</b> AM0431

Source : Métropole Rouen Normandie

## Description

Hôtel particulier Maison remarquable	-
<p>Bâtiment remarquable d'époque préindustrielle / Maison repérée "propriété remarquable". Bâtiment témoin d'un style, d'une époque et d'une région</p>	

## Prescription

<p>La démolition est interdite sauf si au moins l'une des conditions ci-dessous est respectée : -La démolition est le moyen unique de mettre fin à l'état de ruine de la construction. ; -La démolition est la conséquence nécessaire d'un événement exceptionnel et fortuit (sinistre); -L'état du bâtiment est tel que la réhabilitation s'avère notoirement impossible techniquement et économiquement. Tout acte de nature à porter atteinte aux éléments caractéristiques de l'élément bâti est interdit. Les travaux d'entretien sont autorisés sous réserve de ne pas perturber ou altérer les éléments qui caractérisent ces éléments bâtis. Toute isolation thermique par l'extérieur est interdite si elle est incompatible avec les caractéristiques de l'élément bâti protégé.</p> <p>Respecter les caractéristiques structurelles et architecturales du bâti : -proscrire l'isolation thermique par l'extérieur, -maintenir uniquement l'ardoise comme matériau de toiture -conserver les détails architecturaux (modénatures, peintures, marquises, lucanes ...), -préférer la pose des coffres des volants roulants à l'intérieur du bât., Les projets d'extension, dans le choix des volumes, matériaux et teintes devront s'harmoniser avec l'existant.</p>
--

## Identification

	<b>Adresse</b> 816 rue Herbeuse
	<b>Parcelle Cadastreale</b> AL0126

Source : Métropole Rouen Normandie

## Description

Maison individuelle Maison remarquable	1700
<p>Bâtiment remarquable d'époque préindustrielle / Maison repérée "propriété remarquable". Bâtiment témoin d'un style et d'une époque</p>	

## Prescription

<p>Les prescriptions suivantes s'appliquent : -Tous les travaux effectués sur un élément repéré au document graphique doivent être conçus et mis en œuvre de façon à éviter toute dénaturation des caractéristiques conférant leur intérêt. ; -L'évolution du bâti est autorisée dans la mesure où le projet ne porte pas atteinte aux caractéristiques de l'élément protégé, ou permet d'assurer la sécurité des usagers ou la salubrité des locaux, et permet la mise en valeur, la requalification ou la restauration de l'édifice. ; -Les travaux ayant pour effet de modifier ou de supprimer un élément constitutif de la façade et participant à son intérêt patrimonial et qui ne sont pas soumis à permis de construire doivent être précédés d'une autorisation de travaux ; -Démolition partielle autorisée : le bâtiment identifié peut faire l'objet de travaux ayant pour objet de démolir une partie d'une construction. Une attention particulière sera apportée sur : -Le respect de l'orientation et l'organisation et la volumétrie des éléments identifiés ; -Le maintien de la composition des façades et des ouvertures (rythme, l'ordonnancement pour les travées et niveaux ...); -La préservation ou la restauration des éléments de détails et de composition en façade et en couverture (moultures, encorbellement, linteaux, chaînage d'angles, ...). -Toute isolation thermique par l'extérieur est interdite si elle est incompatible avec les caractéristiques de l'élément bâti protégé.</p> <p>Préserver les caractéristiques structurelles et architecturales du bâti : -respecter la forme des toitures et des lucarnes, -privilégier l'isolation thermique à l'intérieur du bâti, -la réfection de la toiture du bâtiment existant sera en ardoise soit par des matériaux se rapprochant de sa teinte pour les projets d'extension, -préférer la pose des coffres des volants roulants à l'intérieur du bâti, -maintenir les détails architecturaux (modénatures, peintures...). Les projets d'extension, dans le choix des volumes, matériaux et teintes devront s'harmoniser avec l'existant.</p>
---



## Identification

	<b>Adresse</b> 686 rue herbeuse
	<b>Parcelle Cadastrale</b> AL0190

Source : Métropole Rouen Normandie

## Description

Maison individuelle Maison remarquable	1855
<p>Bâtiment remarquable d'époque préindustrielle / Maison repérée "propriété remarquable". Cohérence d'ensemble. Bâtiment témoin d'un style, d'une époque et d'une région</p>	

## Prescription

<p>La démolition est interdite sauf si au moins l'une des conditions ci-dessous est respectée : -La démolition est le moyen unique de mettre fin à l'état de ruine de la construction. ; -La démolition est la conséquence nécessaire d'un événement exceptionnel et fortuit (sinistre); -L'état du bâtiment est tel que la réhabilitation s'avère notoirement impossible techniquement et économiquement. Tout acte de nature à porter atteinte aux éléments caractéristiques de l'élément bâti est interdit. Les travaux d'entretien sont autorisés sous réserve de ne pas perturber ou altérer les éléments qui caractérisent ces éléments bâtis. Toute isolation thermique par l'extérieur est interdite si elle est incompatible avec les caractéristiques de l'élément bâti protégé.</p> <p>Respecter les caractéristiques structurelles et architecturales du bâti : -proscrire l'isolation thermique par l'extérieur, -maintenir uniquement l'ardoise comme matériau de toiture -conserver les détails architecturaux (modénatures, lucarnes ...), -préférer la pose des coffres des volants roulants à l'intérieur du bâti. Les projets d'extension, dans le choix des volumes, matériaux et teintes devront s'harmoniser avec l'existant.</p>
---

## Identification

	<b>Adresse</b> 271 rue Sainte Venise
	<b>Parcelle Cadastrale</b> AV0322

Source : Métropole Rouen Normandie

## Description

Hôtel particulier Maison de maître	1845
<p>Bâtiment remarquable d'époque préindustrielle / Bâtiment et mur à protéger. Valeur anecdotique. Cohérence d'ensemble. Bâtiment témoin d'un style et d'une époque</p>	

## Prescription

<p>La démolition est interdite sauf si au moins l'une des conditions ci-dessous est respectée : -La démolition est le moyen unique de mettre fin à l'état de ruine de la construction. ; -La démolition est la conséquence nécessaire d'un événement exceptionnel et fortuit (sinistre); -L'état du bâtiment est tel que la réhabilitation s'avère notoirement impossible techniquement et économiquement. Tout acte de nature à porter atteinte aux éléments caractéristiques de l'élément bâti est interdit. Les travaux d'entretien sont autorisés sous réserve de ne pas perturber ou altérer les éléments qui caractérisent ces éléments bâtis. Toute isolation thermique par l'extérieur est interdite si elle est incompatible avec les caractéristiques de l'élément bâti protégé.</p> <p>Respecter les caractéristiques structurelles et architecturales du bâti : -proscrire l'isolation thermique par l'extérieur, -maintenir uniquement l'ardoise comme matériau de toiture, -conserver les matériaux (colombages) et la particularité des menuiseries, -préférer la pose des coffres des volants roulants à l'intérieur du bâti. Les projets d'extension, dans le choix des volumes, matériaux et teintes devront s'harmoniser avec l'existant.</p>
--

## Identification



Source : Métropole Rouen Normandie

## Adresse

2248 route de Neufchâtel

## Parcelle Cadastre

AV0236

## Description

Hôtel particulier  
Maison remarquable

1870

Bâtiment remarquable d'époque préindustrielle / Bâti + parc et mur à protéger. Cohérence d'ensemble.  
Bâtiment témoin d'un style et d'une époque

## Prescription

La démolition est interdite sauf si au moins l'une des conditions ci-dessous est respectée : -La démolition est le moyen unique de mettre fin à l'état de ruine de la construction. ; -La démolition est la conséquence nécessaire d'un événement exceptionnel et fortuit (sinistre); -L'état du bâtiment est tel que la réhabilitation s'avère notoirement impossible techniquement et économiquement. Tout acte de nature à porter atteinte aux éléments caractéristiques de l'élément bâti est interdit. Les travaux d'entretien sont autorisés sous réserve de ne pas perturber ou altérer les éléments qui caractérisent ces éléments bâtis. Toute isolation thermique par l'extérieur est interdite si elle est incompatible avec les caractéristiques de l'élément bâti protégé.

Respecter les caractéristiques structurelles et architecturales du bâti : -proscrire l'isolation thermique par l'extérieur, -maintenir uniquement l'ardoise comme matériau de toiture, -conserver les détails architecturaux (modénatures, peintures, marquises, lucarnes ...), -préférer la pose des coffres des volants roulants à l'intérieur du bâti. Les projets d'extension, dans le choix des volumes, matériaux et teintes devront s'harmoniser avec l'existant.

## Identification



Source : Google

## Adresse

2231 route de Neufchâtel

## Parcelle Cadastre

AV0339

## Description

Patrimoine lié à une activité artisanale ou industrielle  
Grange

1833 - 1947

Bâtiment remarquable d'époque préindustrielle / Grange avec la présence du mur de clôture inscrit aux Monuments Historique

## Prescription

La démolition est interdite sauf si au moins l'une des conditions ci-dessous est respectée : -La démolition est le moyen unique de mettre fin à l'état de ruine de la construction. ; -La démolition est la conséquence nécessaire d'un événement exceptionnel et fortuit (sinistre); -L'état du bâtiment est tel que la réhabilitation s'avère notoirement impossible techniquement et économiquement. Tout acte de nature à porter atteinte aux éléments caractéristiques de l'élément bâti est interdit. Les travaux d'entretien sont autorisés sous réserve de ne pas perturber ou altérer les éléments qui caractérisent ces éléments bâtis. Toute isolation thermique par l'extérieur est interdite si elle est incompatible avec les caractéristiques de l'élément bâti protégé.

Respecter et mettre en valeur les caractéristiques structurelles du bâtiment en veillant à la bonne mise en œuvre des travaux. Mettre en œuvre des matériaux et des techniques permettant de conserver ou de restituer l'aspect d'origine du bâtiment.

## Identification

	<b>Adresse</b> 2231 route de Neufchâtel
	<b>Parcelle Cadastreale</b> AV0339

Source : Google Street View

## Description

Patrimoine lié à une activité artisanale ou industrielle Grange	1833 - 1947
<p>Bâtiment remarquable d'époque préindustrielle / Grange avec la présence du mur de clôture inscrit aux Monuments Historique</p>	

## Prescription

<p>La démolition est interdite sauf si au moins l'une des conditions ci-dessous est respectée : -La démolition est le moyen unique de mettre fin à l'état de ruine de la construction. ; -La démolition est la conséquence nécessaire d'un événement exceptionnel et fortuit (sinistre); -L'état du bâtiment est tel que la réhabilitation s'avère notoirement impossible techniquement et économiquement. Tout acte de nature à porter atteinte aux éléments caractéristiques de l'élément bâti est interdit. Les travaux d'entretien sont autorisés sous réserve de ne pas perturber ou altérer les éléments qui caractérisent ces éléments bâtis. Toute isolation thermique par l'extérieur est interdite si elle est incompatible avec les caractéristiques de l'élément bâti protégé.</p> <p>Respecter et mettre en valeur les caractéristiques structurelles du bâtiment en veillant à la bonne mise en œuvre des travaux. Mettre en œuvre des matériaux et des techniques permettant de conserver ou de restituer l'aspect d'origine du bâtiment.</p>
--

## Identification

	<b>Adresse</b> 1 rue Georges Clémenceau
	<b>Parcelle Cadastreale</b> AV0338

Source : Google

## Description

Maison individuelle Maison remarquable	1833 - 1947
<p>Bâtiment remarquable d'époque préindustrielle / Bâti + parc à protéger (cèdre bleu, groupe de séquoia, alignement de tilleul). Traitement de la clôture : Mur en brique et moellon. Valeur anecdotique - cohérence d'ensemble. Bâtiment témoin d'un style et d'une époque</p>	

## Prescription

<p>Les prescriptions suivantes s'appliquent : -Tous les travaux effectués sur un élément repéré au document graphique doivent être conçus et mis en œuvre de façon à éviter toute dénaturation des caractéristiques conférant leur intérêt. ; -L'évolution du bâti est autorisée dans la mesure où le projet ne porte pas atteinte aux caractéristiques de l'élément protégé, ou permet d'assurer la sécurité des usagers ou la salubrité des locaux, et permet la mise en valeur, la requalification ou la restauration de l'édifice. ; -Les travaux ayant pour effet de modifier ou de supprimer un élément constitutif de la façade et participant à son intérêt patrimonial et qui ne sont pas soumis à permis de construire doivent être précédés d'une autorisation de travaux ; -Démolition partielle autorisée : le bâtiment identifié peut faire l'objet de travaux ayant pour objet de démolir une partie d'une construction. Une attention particulière sera apportée sur : -Le respect de l'orientation et l'organisation et la volumétrie des éléments identifiés ; -Le maintien de La composition des façades et des ouvertures (rythme, l'ordonnancement pour les travées et niveaux ...); -La préservation ou la restauration des éléments de détails et de composition en façade et en couverture (moultures, encorbellement, linteaux, chaînage d'angles, ...). -Toute isolation thermique par l'extérieur est interdite si elle est incompatible avec les caractéristiques de l'élément bâti protégé.</p> <p>Préserver les caractéristiques structurelles et architecturales du bâti : -privilégier la réalisation d'une isolation thermique à l'intérieur du bâti -préférer la réfection de la toiture du bâtiment existant par de ardoise soit par des matériaux se rapprochant de son aspect, -préférer la pose des coffres des volants roulants à l'intérieur du bâti. Les projets d'extension, dans le choix des volumes, matériaux et teintes devront s'harmoniser avec l'existant.</p>
--

## Identification

	<b>Adresse</b> 115 rue du Docteur Caron
	<b>Parcelle Cadastreale</b> AV0090

Source : Métropole Rouen Normandie

## Description

Maison individuelle Maison	1937
<p>Bâtiment remarquable de l'entre deux guerre</p>	

## Prescription

La démolition est interdite sauf si au moins l'une des conditions ci-dessous est respectée : -La démolition est le moyen unique de mettre fin à l'état de ruine de la construction. ; -La démolition est la conséquence nécessaire d'un événement exceptionnel et fortuit (sinistre); -L'état du bâtiment est tel que la réhabilitation s'avère notoirement impossible techniquement et économiquement. Tout acte de nature à porter atteinte aux éléments caractéristiques de l'élément bâti est interdit. Les travaux d'entretien sont autorisés sous réserve de ne pas perturber ou altérer les éléments qui caractérisent ces éléments bâtis. Toute isolation thermique par l'extérieur est interdite si elle est incompatible avec les caractéristiques de l'élément bâti protégé.

Préserver les caractéristiques structurelles et architecturales du bâti : -respecter la forme des toitures -proscrire l'isolation thermique par l'extérieur, -préférer la pose des coffres des volants roulants à l'intérieur du bâti. Les projets d'extension, dans le choix des volumes, matériaux et teintes devront s'harmoniser avec l'existant.

## Identification

	<b>Adresse</b> 170 petite Rue des Chasses
	<b>Parcelle Cadastreale</b> AC1272

Source : Métropole Rouen Normandie

## Description

Maison individuelle Maison remarquable	1830
<p>Bâtiment remarquable d'époque préindustrielle / Cohérence d'ensemble. Témoin d'un style, d'une époque et d'une région</p>	

## Prescription

Les prescriptions suivantes s'appliquent : -Tous les travaux effectués sur un élément repéré au document graphique doivent être conçus et mis en œuvre de façon à éviter toute dénaturation des caractéristiques conférant leur intérêt. ; -L'évolution du bâti est autorisée dans la mesure où le projet ne porte pas atteinte aux caractéristiques de l'élément protégé, ou permet d'assurer la sécurité des usagers ou la salubrité des locaux, et permet la mise en valeur, la requalification ou la restauration de l'édifice. ; -Les travaux ayant pour effet de modifier ou de supprimer un élément constitutif de la façade et participant à son intérêt patrimonial et qui ne sont pas soumis à permis de construire doivent être précédés d'une autorisation de travaux ; -Démolition partielle autorisée : le bâtiment identifié peut faire l'objet de travaux ayant pour objet de démolir une partie d'une construction. Une attention particulière sera apportée sur : -Le respect de l'orientation et l'organisation et la volumétrie des éléments identifiés ; -Le maintien de la composition des façades et des ouvertures (rythme, l'ordonnancement pour les travées et niveaux ...); -La préservation ou la restauration des éléments de détails et de composition en façade et en couverture (moultures, encorbellement, linteaux, chaînage d'angles, ...). -Toute isolation thermique par l'extérieur est interdite si elle est incompatible avec les caractéristiques de l'élément bâti protégé.

Préserver les caractéristiques structurelles et architecturales du bâti : -respecter la forme des toitures et des lucarnes, -conserver les persiennes qui participent à l'animation de la façade, -privilégier la réalisation d'une isolation thermique à l'intérieur du bâti, -préférer la réfection de la toiture du bâtiment existant par de l'ardoise soit par des matériaux se rapprochant de son aspect, -préférer la pose des coffres des volants roulants à l'intérieur du bâti. Les projets d'extension, dans le choix des volumes, matériaux et teintes devront s'harmoniser avec l'existant.

## Identification

	<b>Adresse</b> 70 rue des Canadiens
	<b>Parcelle Cadastreale</b> AC1364

Source : Métropole Rouen Normandie

## Description

Maison individuelle	1750
Maison	
<p>Bâtiment remarquable d'époque préindustrielle en colombage</p>	

## Prescription

La démolition est interdite sauf si au moins l'une des conditions ci-dessous est respectée : -La démolition est le moyen unique de mettre fin à l'état de ruine de la construction. ; -La démolition est la conséquence nécessaire d'un événement exceptionnel et fortuit (sinistre); -L'état du bâtiment est tel que la réhabilitation s'avère notoirement impossible techniquement et économiquement. Tout acte de nature à porter atteinte aux éléments caractéristiques de l'élément bâti est interdit. Les travaux d'entretien sont autorisés sous réserve de ne pas perturber ou altérer les éléments qui caractérisent ces éléments bâtis. Toute isolation thermique par l'extérieur est interdite si elle est incompatible avec les caractéristiques de l'élément bâti protégé.

Préserver les caractéristiques structurelles et architecturales du bâti : -conserver la forme des toitures, les colombages, les menuiseries extérieures, -maintenir uniquement l'ardoise comme matériau de toiture -proscrire l'isolation thermique par l'extérieur, -préférer la pose des coffres des volants roulants à l'intérieur du bâti, -proscrire la pose d'éléments extérieurs qui seraient incompatibles avec le caractère du bâtiment sur rue (ex support publicitaire). Les projets d'extension seront à privilégier à l'arrière du bâti afin de ne pas occulter la qualité de la façade principale.

## Identification

	<b>Adresse</b> 40 Jean Sébastien Bach
	<b>Parcelle Cadastreale</b> AR0739

Source : Google

## Description

Maison individuelle	XXe
Bâtiment	
<p>Bâtiment remarquable d'époque préindustrielle</p>	

## Prescription

La démolition est interdite sauf si au moins l'une des conditions ci-dessous est respectée : -La démolition est le moyen unique de mettre fin à l'état de ruine de la construction. ; -La démolition est la conséquence nécessaire d'un événement exceptionnel et fortuit (sinistre); -L'état du bâtiment est tel que la réhabilitation s'avère notoirement impossible techniquement et économiquement. Tout acte de nature à porter atteinte aux éléments caractéristiques de l'élément bâti est interdit. Les travaux d'entretien sont autorisés sous réserve de ne pas perturber ou altérer les éléments qui caractérisent ces éléments bâtis. Toute isolation thermique par l'extérieur est interdite si elle est incompatible avec les caractéristiques de l'élément bâti protégé.

Préserver les caractéristiques structurelles et architecturales du bâti : -conserver la forme des toitures, les colombages, les menuiseries extérieures, -proscrire l'isolation thermique par l'extérieur, -préférer la pose des coffres des volants roulants à l'intérieur du bâti. Les projets d'extension seront à privilégier à l'arrière du bâti afin de ne pas occulter la qualité de la façade principale (Ouest).

## Identification

	<b>Adresse</b> 626 rue du Commandant Emile Dubois
	<b>Parcelle Cadastreale</b> AP0537

Source : Métropole Rouen Normandie

## Description

Maison individuelle	1930
Maison remarquable	
<p>Bâtiment remarquable d'époque industrielle</p>	

## Prescription

Les prescriptions suivantes s'appliquent : -Tous les travaux effectués sur un élément repéré au document graphique doivent être conçus et mis en œuvre de façon à éviter toute dénaturation des caractéristiques conférant leur intérêt. ; -L'évolution du bâti est autorisée dans la mesure où le projet ne porte pas atteinte aux caractéristiques de l'élément protégé, ou permet d'assurer la sécurité des usagers ou la salubrité des locaux, et permet la mise en valeur, la requalification ou la restauration de l'édifice. ; -Les travaux ayant pour effet de modifier ou de supprimer un élément constitutif de la façade et participant à son intérêt patrimonial et qui ne sont pas soumis à permis de construire doivent être précédés d'une autorisation de travaux ; -Démolition partielle autorisée : le bâtiment identifié peut faire l'objet de travaux ayant pour objet de démolir une partie d'une construction. Une attention particulière sera apportée sur : -Le respect de l'orientation et l'organisation et la volumétrie des éléments identifiés ; -Le maintien de la composition des façades et des ouvertures (rythme, l'ordonnancement pour les travées et niveaux ...) ; -La préservation ou la restauration des éléments de détails et de composition en façade et en couverture (moultures, encorbellement, linteaux, chaînage d'angles, ...). -Toute isolation thermique par l'extérieur est interdite si elle est incompatible avec les caractéristiques de l'élément bâti protégé.

Préserver les caractéristiques structurelles et architecturales du bâti : -respecter la forme des toitures et volumes des façades, -privilégier la réalisation d'une isolation thermique à l'intérieur du bâti, -préférer la pose des coffres des volants roulants à l'intérieur du bâti. Les projets d'extension, dans le choix des volumes, matériaux et teintes devront s'harmoniser avec l'existant

## Identification

	<b>Adresse</b> 88 rue Jean François Millet
	<b>Parcelle Cadastreale</b> AR0759

Source : Métropole Rouen Normandie

## Description

Maison individuelle	1790
Maison remarquable	
<p>Bâtiment remarquable d'époque préindustrielle / Maison repérée "propriété remarquable". Bâtiment témoin d'un style, d'une époque et d'une région</p>	

## Prescription

La démolition est interdite sauf si au moins l'une des conditions ci-dessous est respectée : -La démolition est le moyen unique de mettre fin à l'état de ruine de la construction. ; -La démolition est la conséquence nécessaire d'un événement exceptionnel et fortuit (sinistre); -L'état du bâtiment est tel que la réhabilitation s'avère notoirement impossible techniquement et économiquement. Tout acte de nature à porter atteinte aux éléments caractéristiques de l'élément bâti est interdit. Les travaux d'entretien sont autorisés sous réserve de ne pas perturber ou altérer les éléments qui caractérisent ces éléments bâtis. Toute isolation thermique par l'extérieur est interdite si elle est incompatible avec les caractéristiques de l'élément bâti protégé.

Respecter les caractéristiques structurelles et architecturales du bâti : -proscrire l'isolation thermique par l'extérieur, -maintenir uniquement l'ardoise comme matériau de toiture, -préserver la végétalisation en façade, -préférer la pose des coffres des volants roulants à l'intérieur du bâti. Les projets d'extension, dans le choix des volumes, matériaux et teintes devront s'harmoniser avec l'existant.

## Identification

	<b>Adresse</b> 693 rue des Canadiens
	<b>Parcelle Cadastreale</b> AS0531

Source : Métropole Rouen Normandie

## Description

Maison individuelle Maison remarquable	1880
Bâtiment remarquable d'époque préindustrielle	

## Prescription

Les prescriptions suivantes s'appliquent : -Tous les travaux effectués sur un élément repéré au document graphique doivent être conçus et mis en œuvre de façon à éviter toute dénaturation des caractéristiques conférant leur intérêt. ; -L'évolution du bâti est autorisée dans la mesure où le projet ne porte pas atteinte aux caractéristiques de l'élément protégé, ou permet d'assurer la sécurité des usagers ou la salubrité des locaux, et permet la mise en valeur, la requalification ou la restauration de l'édifice. ; -Les travaux ayant pour effet de modifier ou de supprimer un élément constitutif de la façade et participant à son intérêt patrimonial et qui ne sont pas soumis à permis de construire doivent être précédés d'une autorisation de travaux ; -Démolition partielle autorisée : le bâtiment identifié peut faire l'objet de travaux ayant pour objet de démolir une partie d'une construction. Une attention particulière sera apportée sur : -Le respect de l'orientation et l'organisation et la volumétrie des éléments identifiés ; -Le maintien de la composition des façades et des ouvertures (rythme, l'ordonnement pour les travées et niveaux ...) ; -La préservation ou la restauration des éléments de détails et de composition en façade et en couverture (moultures, encorbellement, linteaux, chaînage d'angles, ...). -Toute isolation thermique par l'extérieur est interdite si elle est incompatible avec les caractéristiques de l'élément bâti protégé.

Préserver les caractéristiques structurelles et architecturales du bâti : -respecter la forme des toitures et des lucarnes, -privilégier la réalisation d'une isolation thermique à l'intérieur du bâti, -préférer la réfection de la toiture du bâtiment existant par de l'ardoise soit par des matériaux se rapprochant de son aspect, -préférer la pose des coffres des volants roulants à l'intérieur du bâti. Les projets d'extension, dans le choix des volumes, matériaux et teintes devront s'harmoniser avec l'existant.

## Identification

	<b>Adresse</b> 239 rue du Commandant Dubois
	<b>Parcelle Cadastreale</b> AR0847

Source : Google

## Description

Maison individuelle Maison remarquable	-
Le bâtiment est implanté au milieu d'un espace boisé classé	

## Prescription

La démolition est interdite sauf si au moins l'une des conditions ci-dessous est respectée : -La démolition est le moyen unique de mettre fin à l'état de ruine de la construction. ; -La démolition est la conséquence nécessaire d'un événement exceptionnel et fortuit (sinistre); -L'état du bâtiment est tel que la réhabilitation s'avère notoirement impossible techniquement et économiquement. Tout acte de nature à porter atteinte aux éléments caractéristiques de l'élément bâti est interdit. Les travaux d'entretien sont autorisés sous réserve de ne pas perturber ou altérer les éléments qui caractérisent ces éléments bâtis. Toute isolation thermique par l'extérieur est interdite si elle est incompatible avec les caractéristiques de l'élément bâti protégé.

Entretien l'espace boisé classé et préserver le caractère naturel du site

## Identification

	<b>Adresse</b> 36 rue Poix Blanc
	<b>Parcelle Cadastreale</b> AS0516

Source : Métropole Rouen Normandie

## Description

Maison individuelle École de musique	-
<p>Epoque préindustrielle / Ancienne école municipale Anne Frank. Actuellement, utilisé comme une école de musique et d'art plastique (sculpture). Témoin d'une activité. Valeur anecdotique. Témoin d'un style, d'une époque et d'une région</p>	

## Prescription

<p>La démolition est interdite sauf si au moins l'une des conditions ci-dessous est respectée : -La démolition est le moyen unique de mettre fin à l'état de ruine de la construction. ; -La démolition est la conséquence nécessaire d'un événement exceptionnel et fortuit (sinistre); -L'état du bâtiment est tel que la réhabilitation s'avère notoirement impossible techniquement et économiquement. Tout acte de nature à porter atteinte aux éléments caractéristiques de l'élément bâti est interdit. Les travaux d'entretien sont autorisés sous réserve de ne pas perturber ou altérer les éléments qui caractérisent ces éléments bâtis. Toute isolation thermique par l'extérieur est interdite si elle est incompatible avec les caractéristiques de l'élément bâti protégé.</p> <p>Préserver les caractéristiques structurelles et architecturales du bâti : -conserver la forme des toitures et des lucarnes, -proscrire l'isolation thermique par l'extérieur, -maintenir uniquement l'ardoise comme matériau de toiture, -préférer la pose des coffres des volants roulants à l'intérieur du bâti. Les projets d'extension, dans le choix des volumes, matériaux et teintes devront s'harmoniser avec l'existant.</p>
---

## Identification

	<b>Adresse</b> 27 rue Poix Blanc
	<b>Parcelle Cadastreale</b> AS0109

Source : Métropole Rouen Normandie

## Description

Maison individuelle Maison de l'association " Europe Echange"	-
<p>Bâtiment remarquable d'époque préindustrielle / Anciennement, annexe de l'école Anne Frank</p>	

## Prescription

<p>Les prescriptions suivantes s'appliquent : -Tous les travaux effectués sur un élément repéré au document graphique doivent être conçus et mis en œuvre de façon à éviter toute dénaturation des caractéristiques conférant leur intérêt. ; -L'évolution du bâti est autorisée dans la mesure où le projet ne porte pas atteinte aux caractéristiques de l'élément protégé, ou permet d'assurer la sécurité des usagers ou la salubrité des locaux, et permet la mise en valeur, la requalification ou la restauration de l'édifice. ; -Les travaux ayant pour effet de modifier ou de supprimer un élément constitutif de la façade et participant à son intérêt patrimonial et qui ne sont pas soumis à permis de construire doivent être précédés d'une autorisation de travaux ; -Démolition partielle autorisée : le bâtiment identifié peut faire l'objet de travaux ayant pour objet de démolir une partie d'une construction. Une attention particulière sera apportée sur : -Le respect de l'orientation et l'organisation et la volumétrie des éléments identifiés ; -Le maintien de la composition des façades et des ouvertures (rythme, l'ordonnancement pour les travées et niveaux ...); -La préservation ou la restauration des éléments de détails et de composition en façade et en couverture (moultures, encorbellement, linteaux, chaînage d'angles, ...). -Toute isolation thermique par l'extérieur est interdite si elle est incompatible avec les caractéristiques de l'élément bâti protégé.</p> <p>Respecter les caractéristiques structurelles et architecturales du bâti : -privilégier la réalisation d'une isolation thermique à l'intérieur du bâti, -préférer la pose des coffres des volants roulants à l'intérieur du bâti, -préférer la réfection de la toiture du bâtiment existant par de l'ardoise soit par des matériaux se rapprochant de son aspect. Les projets d'extension, dans le choix des volumes, matériaux et teintes devront s'harmoniser avec l'existant.</p>
---



## Identification

	<b>Adresse</b> 12 rue Poix Blanc
	<b>Parcelle Cadastrale</b> AS0511

Source : Métropole Rouen Normandie

## Description

Maison individuelle	XXe
Presbytère	
<p>Epoque industrielle / Ancien presbytère répertorié à l'inventaire général des monuments historiques et des richesses de France. Sa date de construction n'est pas connue avec précision mais la cave voûtée et les écuries et volières qui lui étaient autrefois attenantes renvoient à l'architecture du 18e. Maison repéré comme témoin de pratiques religieuses et de croyance. Témoin d'un style, d'une époque et témoin d'une région</p>	

## Prescription

<p>La démolition est interdite sauf si au moins l'une des conditions ci-dessous est respectée : -La démolition est le moyen unique de mettre fin à l'état de ruine de la construction. ; -La démolition est la conséquence nécessaire d'un événement exceptionnel et fortuit (sinistre); -L'état du bâtiment est tel que la réhabilitation s'avère notoirement impossible techniquement et économiquement. Tout acte de nature à porter atteinte aux éléments caractéristiques de l'élément bâti est interdit. Les travaux d'entretien sont autorisés sous réserve de ne pas perturber ou altérer les éléments qui caractérisent ces éléments bâtis. Toute isolation thermique par l'extérieur est interdite si elle est incompatible avec les caractéristiques de l'élément bâti protégé.</p> <p>Préserver les caractéristiques structurelles et architecturales du bâti : -conserver la forme des toitures, les colombages, les menuiseries extérieures, -proscrire l'isolation thermique par l'extérieur, -préférer la pose des coffres des volants roulants à l'intérieur du bâti. Les projets d'extension seront à privilégier à l'arrière du bâti afin de ne pas occulter la qualité de la façade principale (Ouest).</p>
---

## Identification

	<b>Adresse</b> 62 rue du Commandant Emile Dubois
	<b>Parcelle Cadastrale</b> AS0106

Source : Google Street View

## Description

Maison individuelle	1900
Maison remarquable	
<p>Bâtiment remarquable d'époque industrielle</p>	

## Prescription

<p>Les prescriptions suivantes s'appliquent : -Tous les travaux effectués sur un élément repéré au document graphique doivent être conçus et mis en œuvre de façon à éviter toute dénaturation des caractéristiques conférant leur intérêt. ; -L'évolution du bâti est autorisée dans la mesure où le projet ne porte pas atteinte aux caractéristiques de l'élément protégé, ou permet d'assurer la sécurité des usagers ou la salubrité des locaux, et permet la mise en valeur, la requalification ou la restauration de l'édifice. ; -Les travaux ayant pour effet de modifier ou de supprimer un élément constitutif de la façade et participant à son intérêt patrimonial et qui ne sont pas soumis à permis de construire doivent être précédés d'une autorisation de travaux ; -Démolition partielle autorisée : le bâtiment identifié peut faire l'objet de travaux ayant pour objet de démolir une partie d'une construction. Une attention particulière sera apportée sur : -Le respect de l'orientation et l'organisation et la volumétrie des éléments identifiés ; -Le maintien de La composition des façades et des ouvertures (rythme, l'ordonnancement pour les travées et niveaux ...); -La préservation ou la restauration des éléments de détails et de composition en façade et en couverture (moultures, encorbellement, linteaux, chaînage d'angles, ...). -Toute isolation thermique par l'extérieur est interdite si elle est incompatible avec les caractéristiques de l'élément bâti protégé.</p> <p>Préserver les caractéristiques structurelles et architecturales du bâti : -privilégier la réalisation d'une isolation thermique à l'intérieur du bâti, -préférer la réfection de la toiture du bâtiment existant par de ardoise soit par des matériaux se rapprochant de son aspect, -préférer la pose des coffres des volants roulants à l'intérieur du bâti. Les projets d'extension, dans le choix des volumes, matériaux et teintes devront s'harmoniser avec l'existant.</p>
---

## Identification

	<b>Adresse</b> 52 rue du Commandant Emile Dubois
	<b>Parcelle Cadastreale</b> AS0561

Source : Métropole Rouen Normandie

## Description

Maison individuelle Maison remarquable	1880
<hr/>	
Bâtiment remarquable d'époque industrielle	

## Prescription

Les prescriptions suivantes s'appliquent : -Tous les travaux effectués sur un élément repéré au document graphique doivent être conçus et mis en œuvre de façon à éviter toute dénaturation des caractéristiques conférant leur intérêt. ; -L'évolution du bâti est autorisée dans la mesure où le projet ne porte pas atteinte aux caractéristiques de l'élément protégé, ou permet d'assurer la sécurité des usagers ou la salubrité des locaux, et permet la mise en valeur, la requalification ou la restauration de l'édifice. ; -Les travaux ayant pour effet de modifier ou de supprimer un élément constitutif de la façade et participant à son intérêt patrimonial et qui ne sont pas soumis à permis de construire doivent être précédés d'une autorisation de travaux ; -Démolition partielle autorisée : le bâtiment identifié peut faire l'objet de travaux ayant pour objet de démolir une partie d'une construction. Une attention particulière sera apportée sur : -Le respect de l'orientation et l'organisation et la volumétrie des éléments identifiés ; -Le maintien de la composition des façades et des ouvertures (rythme, l'ordonnancement pour les travées et niveaux ...); -La préservation ou la restauration des éléments de détails et de composition en façade et en couverture (moultures, encorbellement, linteaux, chaînage d'angles, ...). -Toute isolation thermique par l'extérieur est interdite si elle est incompatible avec les caractéristiques de l'élément bâti protégé.

Préserver les caractéristiques structurelles et architecturales du bâti : -privilégier la réalisation d'une isolation thermique à l'intérieur du bâti -préférer la réfection de la toiture du bâtiment existant par de ardoise soit par des matériaux se rapprochant de son aspect, -préférer la pose des coffres des volants roulants à l'intérieur du bâti. Les projets d'extension, dans le choix des volumes, matériaux et teintes devront s'harmoniser avec l'existant.

## Identification

	<b>Adresse</b> 11 rue du Commandant Dubois
	<b>Parcelle Cadastreale</b> AS0574

Source : Métropole Rouen Normandie

## Description

Hôtel particulier Maison remarquable	1650
<hr/>	
Bâtiment remarquable d'époque préindustrielle / Maison repérée "propriété remarquable" témoin d'un style et d'une époque	

## Prescription

La démolition est interdite sauf si au moins l'une des conditions ci-dessous est respectée : -La démolition est le moyen unique de mettre fin à l'état de ruine de la construction. ; -La démolition est la conséquence nécessaire d'un événement exceptionnel et fortuit (sinistre); -L'état du bâtiment est tel que la réhabilitation s'avère notoirement impossible techniquement et économiquement. Tout acte de nature à porter atteinte aux éléments caractéristiques de l'élément bâti est interdit. Les travaux d'entretien sont autorisés sous réserve de ne pas perturber ou altérer les éléments qui caractérisent ces éléments bâtis. Toute isolation thermique par l'extérieur est interdite si elle est incompatible avec les caractéristiques de l'élément bâti protégé.

Respecter les caractéristiques structurelles et architecturales du bâti : -proscrire l'isolation thermique par l'extérieur, -maintenir uniquement l'ardoise comme matériau de toiture -conserver les détails architecturaux (menuiseries, modénatures ...), -préférer la pose des coffres des volants roulants à l'intérieur du bâti. Les projets d'extension, dans le choix des volumes, matériaux et teintes devront s'harmoniser avec l'existant.

## Identification

	<b>Adresse</b> 146 Place de l'Eglise
	<b>Parcelle Cadastreale</b> AS0599

Source : Google

## Description

Maison individuelle Bâtiment remarquable	XXe
<p>Bâtiment remarquable d'époque industrielle / Maison repéré "propriété remarquable". Hôpital pendant la guerre, ce bâtiment à une valeur anecdotique, témoin d'une style d'une époque et d'une région.</p>	

## Prescription

<p>La démolition est interdite sauf si au moins l'une des conditions ci-dessous est respectée : -La démolition est le moyen unique de mettre fin à l'état de ruine de la construction. ; -La démolition est la conséquence nécessaire d'un événement exceptionnel et fortuit (sinistre); -L'état du bâtiment est tel que la réhabilitation s'avère notoirement impossible techniquement et économiquement. Tout acte de nature à porter atteinte aux éléments caractéristiques de l'élément bâti est interdit. Les travaux d'entretien sont autorisés sous réserve de ne pas perturber ou altérer les éléments qui caractérisent ces éléments bâtis. Toute isolation thermique par l'extérieur est interdite si elle est incompatible avec les caractéristiques de l'élément bâti protégé.</p> <p>Respecter les caractéristiques structurelles et architecturales du bâtiment : -conserver la forme des toitures et lucarnes, les menuiseries, -maintenir uniquement l'ardoise comme matériau de toiture, -proscrire l'isolation thermique par l'extérieur, -entretenir la végétation et la qualité du parc arboré. Les projets d'extension, dans le choix des volumes, matériaux et teintes devront s'harmoniser avec l'existant.</p>
--

## Identification

	<b>Adresse</b> 1387 rue de l'Eglise
	<b>Parcelle Cadastreale</b> AW0378

Source : Métropole Rouen Normandie

## Description

Maison individuelle Maison remarquable	1890
<p>Bâtiment remarquable d'époque préindustrielle / Maison repérée "propriété remarquable" + jardin d'hiver + mur et clôture. Cohérence d'ensemble. Le bâtiment est témoin d'un style, d'une époque et d'une région</p>	

## Prescription

<p>La démolition est interdite sauf si au moins l'une des conditions ci-dessous est respectée : -La démolition est le moyen unique de mettre fin à l'état de ruine de la construction. ; -La démolition est la conséquence nécessaire d'un événement exceptionnel et fortuit (sinistre); -L'état du bâtiment est tel que la réhabilitation s'avère notoirement impossible techniquement et économiquement. Tout acte de nature à porter atteinte aux éléments caractéristiques de l'élément bâti est interdit. Les travaux d'entretien sont autorisés sous réserve de ne pas perturber ou altérer les éléments qui caractérisent ces éléments bâtis. Toute isolation thermique par l'extérieur est interdite si elle est incompatible avec les caractéristiques de l'élément bâti protégé.</p> <p>Respecter les caractéristiques structurelles et architecturales du bâti : -proscrire l'isolation thermique par l'extérieur, -maintenir uniquement l'ardoise comme matériau de toiture, -maintenir les détails architecturaux (modénatures, peintures, marquises, lucarnes ...), -préférer la pose des coffres des volants roulants à l'intérieur du bâti. Les projets d'extension, dans le choix des volumes, matériaux et teintes devront s'harmoniser avec l'existant.</p>
--

## Identification

	<b>Adresse</b> 923 rue de l'Eglise
	<b>Parcelle Cadastreale</b> AX0680

Source : Google

## Description

Hôtel particulier Mont Fortin	-
<p>Bâtiment remarquable d'époque préindustrielle / Maison repérée "propriété remarquable" + vue + vigne + maison du gardien + dépendance / Cohérence d'ensemble, valeur anecdotique. Le bâtiment est témoin d'un style, d'une époque et d'une région</p>	

## Prescription

<p>La démolition est interdite sauf si au moins l'une des conditions ci-dessous est respectée : -La démolition est le moyen unique de mettre fin à l'état de ruine de la construction. ; -La démolition est la conséquence nécessaire d'un événement exceptionnel et fortuit (sinistre); -L'état du bâtiment est tel que la réhabilitation s'avère notoirement impossible techniquement et économiquement. Tout acte de nature à porter atteinte aux éléments caractéristiques de l'élément bâti est interdit. Les travaux d'entretien sont autorisés sous réserve de ne pas perturber ou altérer les éléments qui caractérisent ces éléments bâtis. Toute isolation thermique par l'extérieur est interdite si elle est incompatible avec les caractéristiques de l'élément bâti protégé.</p> <p>Respecter les caractéristiques structurelles et architecturales du bâtiment : -conserver la forme des toitures et lucarnes, les menuiseries, -maintenir uniquement l'ardoise comme matériau de toiture, -proscrire l'isolation thermique par l'extérieur, -entretenir la végétation et la qualité du parc arboré. Les projets d'extension, dans le choix des volumes, matériaux et teintes devront s'harmoniser avec l'existant</p>
---

## Identification

	<b>Adresse</b> 28 allée du Panorama
	<b>Parcelle Cadastreale</b> AX0503

Source : Métropole Rouen Normandie

## Description

Maison individuelle Maison remarquable	1968
<p>Bâtiment remarquable d'époque de la reconstruction / Bâtiment témoin d'un style et d'une époque</p>	

## Prescription

<p>La démolition est interdite sauf si au moins l'une des conditions ci-dessous est respectée : -La démolition est le moyen unique de mettre fin à l'état de ruine de la construction. ; -La démolition est la conséquence nécessaire d'un événement exceptionnel et fortuit (sinistre); -L'état du bâtiment est tel que la réhabilitation s'avère notoirement impossible techniquement et économiquement. Tout acte de nature à porter atteinte aux éléments caractéristiques de l'élément bâti est interdit. Les travaux d'entretien sont autorisés sous réserve de ne pas perturber ou altérer les éléments qui caractérisent ces éléments bâtis. Toute isolation thermique par l'extérieur est interdite si elle est incompatible avec les caractéristiques de l'élément bâti protégé.</p> <p>Respecter les caractéristiques structurelles et architecturales du bâti : -proscrire l'isolation thermique par l'extérieur, -préférer la pose des coffres des volants roulants à l'intérieur du bâti. Les projets d'extension, dans le choix des volumes, matériaux et teintes devront s'harmoniser avec l'existant.</p>
--

## Identification

	<b>Adresse</b> 58 rue du Mont-Fortin
	<b>Parcelle Cadastreale</b> AY0901

Source : Métropole Rouen Normandie

## Description

Maison individuelle Maison remarquable	1850
<hr/> <p>Bâtiment remarquable d'époque préindustrielle</p>	

## Prescription

Les prescriptions suivantes s'appliquent : -Tous les travaux effectués sur un élément repéré au document graphique doivent être conçus et mis en œuvre de façon à éviter toute dénaturation des caractéristiques conférant leur intérêt. ; -L'évolution du bâti est autorisée dans la mesure où le projet ne porte pas atteinte aux caractéristiques de l'élément protégé, ou permet d'assurer la sécurité des usagers ou la salubrité des locaux, et permet la mise en valeur, la requalification ou la restauration de l'édifice. ; -Les travaux ayant pour effet de modifier ou de supprimer un élément constitutif de la façade et participant à son intérêt patrimonial et qui ne sont pas soumis à permis de construire doivent être précédés d'une autorisation de travaux ; -Démolition partielle autorisée : le bâtiment identifié peut faire l'objet de travaux ayant pour objet de démolir une partie d'une construction. Une attention particulière sera apportée sur : -Le respect de l'orientation et l'organisation et la volumétrie des éléments identifiés ; -Le maintien de la composition des façades et des ouvertures (rythme, l'ordonnement pour les travées et niveaux ...) ; -La préservation ou la restauration des éléments de détails et de composition en façade et en couverture (moultures, encorbellement, linteaux, chaînage d'angles, ...). -Toute isolation thermique par l'extérieur est interdite si elle est incompatible avec les caractéristiques de l'élément bâti protégé.

Préserver les caractéristiques structurelles et architecturales du bâti : -privilégier la réalisation d'une isolation thermique à l'intérieur du bâti, -préférer la réfection de la toiture du bâtiment existant par de ardoise soit par des matériaux se rapprochant de son aspect, -maintenir les persiennes qui participent à l'animation des façades, -préférer la pose des coffres des volants roulants à l'intérieur du bâti. Les projets d'extension, dans le choix des volumes, matériaux et teintes devront s'harmoniser avec l'existant.

## Identification

	<b>Adresse</b> 341 rue Georges Mugnier
	<b>Parcelle Cadastreale</b> AY0904

Source : Métropole Rouen Normandie

## Description

Maison individuelle Maison remarquable	1880
<hr/> <p>Bâtiment remarquable d'époque préindustrielle</p>	

## Prescription

Les prescriptions suivantes s'appliquent : -Tous les travaux effectués sur un élément repéré au document graphique doivent être conçus et mis en œuvre de façon à éviter toute dénaturation des caractéristiques conférant leur intérêt. ; -L'évolution du bâti est autorisée dans la mesure où le projet ne porte pas atteinte aux caractéristiques de l'élément protégé, ou permet d'assurer la sécurité des usagers ou la salubrité des locaux, et permet la mise en valeur, la requalification ou la restauration de l'édifice. ; -Les travaux ayant pour effet de modifier ou de supprimer un élément constitutif de la façade et participant à son intérêt patrimonial et qui ne sont pas soumis à permis de construire doivent être précédés d'une autorisation de travaux ; -Démolition partielle autorisée : le bâtiment identifié peut faire l'objet de travaux ayant pour objet de démolir une partie d'une construction. Une attention particulière sera apportée sur : -Le respect de l'orientation et l'organisation et la volumétrie des éléments identifiés ; -Le maintien de la composition des façades et des ouvertures (rythme, l'ordonnement pour les travées et niveaux ...) ; -La préservation ou la restauration des éléments de détails et de composition en façade et en couverture (moultures, encorbellement, linteaux, chaînage d'angles, ...). -Toute isolation thermique par l'extérieur est interdite si elle est incompatible avec les caractéristiques de l'élément bâti protégé.

Préserver les caractéristiques structurelles et architecturales du bâti : -respecter la forme des toitures et des lucarnes, -privilégier l'isolation thermique à l'intérieur du bâti, -la réfection de la toiture du bâtiment existant sera en ardoise soit par des matériaux se rapprochant de sa teinte pour les projets d'extension, -maintenir les détails architecturaux (modénatures, peintures...) -préférer la pose des coffres des volants roulants à l'intérieur du bâti. Les projets d'extension, dans le choix des volumes, matériaux et teintes devront s'harmoniser avec l'existant.

## Identification

	<b>Adresse</b> 191 rue Firmin
	<b>Parcelle Cadastreale</b> AY0851

Source : Métropole Rouen Normandie

## Description

Maison individuelle Maison remarquable	1920
<hr/> <p>Bâtiment remarquable d'époque de l'entre deux guerre</p>	

## Prescription

Les prescriptions suivantes s'appliquent : -Tous les travaux effectués sur un élément repéré au document graphique doivent être conçus et mis en œuvre de façon à éviter toute dénaturation des caractéristiques conférant leur intérêt. ; -L'évolution du bâti est autorisée dans la mesure où le projet ne porte pas atteinte aux caractéristiques de l'élément protégé, ou permet d'assurer la sécurité des usagers ou la salubrité des locaux, et permet la mise en valeur, la requalification ou la restauration de l'édifice. ; -Les travaux ayant pour effet de modifier ou de supprimer un élément constitutif de la façade et participant à son intérêt patrimonial et qui ne sont pas soumis à permis de construire doivent être précédés d'une autorisation de travaux ; -Démolition partielle autorisée : le bâtiment identifié peut faire l'objet de travaux ayant pour objet de démolir une partie d'une construction. Une attention particulière sera apportée sur : -Le respect de l'orientation et l'organisation et la volumétrie des éléments identifiés ; -Le maintien de la composition des façades et des ouvertures (rythme, l'ordonnancement pour les travées et niveaux ...) ; -La préservation ou la restauration des éléments de détails et de composition en façade et en couverture (moultures, encorbellement, linteaux, chaînage d'angles, ...). -Toute isolation thermique par l'extérieur est interdite si elle est incompatible avec les caractéristiques de l'élément bâti protégé.

Préserver les caractéristiques structurelles et architecturales du bâti : -privilégier la réalisation d'une isolation thermique à l'intérieur du bâti, -préférer la pose des coffres des volants roulants à l'intérieur du bâti, -entretenir la végétation et la qualité du parc arboré. Les projets d'extension, dans le choix des volumes, matériaux et teintes devront s'harmoniser avec l'existant.

## Identification

	<b>Adresse</b> 83 rue Firmin
	<b>Parcelle Cadastreale</b> AY0865

Source : Métropole Rouen Normandie

## Description

Maison individuelle Maison remarquable	1923
<hr/> <p>Bâtiment remarquable d'époque de l'entre deux guerre</p>	

## Prescription

Les prescriptions suivantes s'appliquent : -Tous les travaux effectués sur un élément repéré au document graphique doivent être conçus et mis en œuvre de façon à éviter toute dénaturation des caractéristiques conférant leur intérêt. ; -L'évolution du bâti est autorisée dans la mesure où le projet ne porte pas atteinte aux caractéristiques de l'élément protégé, ou permet d'assurer la sécurité des usagers ou la salubrité des locaux, et permet la mise en valeur, la requalification ou la restauration de l'édifice. ; -Les travaux ayant pour effet de modifier ou de supprimer un élément constitutif de la façade et participant à son intérêt patrimonial et qui ne sont pas soumis à permis de construire doivent être précédés d'une autorisation de travaux ; -Démolition partielle autorisée : le bâtiment identifié peut faire l'objet de travaux ayant pour objet de démolir une partie d'une construction. Une attention particulière sera apportée sur : -Le respect de l'orientation et l'organisation et la volumétrie des éléments identifiés ; -Le maintien de la composition des façades et des ouvertures (rythme, l'ordonnancement pour les travées et niveaux ...) ; -La préservation ou la restauration des éléments de détails et de composition en façade et en couverture (moultures, encorbellement, linteaux, chaînage d'angles, ...). -Toute isolation thermique par l'extérieur est interdite si elle est incompatible avec les caractéristiques de l'élément bâti protégé.

Préserver les caractéristiques structurelles et architecturales du bâti : -privilégier la réalisation d'une isolation thermique à l'intérieur du bâti, -préférer la pose des coffres des volants roulants à l'intérieur du bâti. Les projets d'extension, dans le choix des volumes, matériaux et teintes devront s'harmoniser avec l'existant.

## Identification

	<b>Adresse</b> 47 rue Firmin
	<b>Parcelle Cadastreale</b> AY0864

Source : Google Street View

## Description

Maison individuelle Maison remarquable	1923
<hr/>	
Bâtiment remarquable d'époque de l'entre deux guerre	

## Prescription

Les prescriptions suivantes s'appliquent : -Tous les travaux effectués sur un élément repéré au document graphique doivent être conçus et mis en œuvre de façon à éviter toute dénaturation des caractéristiques conférant leur intérêt. ; -L'évolution du bâti est autorisée dans la mesure où le projet ne porte pas atteinte aux caractéristiques de l'élément protégé, ou permet d'assurer la sécurité des usagers ou la salubrité des locaux, et permet la mise en valeur, la requalification ou la restauration de l'édifice. ; -Les travaux ayant pour effet de modifier ou de supprimer un élément constitutif de la façade et participant à son intérêt patrimonial et qui ne sont pas soumis à permis de construire doivent être précédés d'une autorisation de travaux ; -Démolition partielle autorisée : le bâtiment identifié peut faire l'objet de travaux ayant pour objet de démolir une partie d'une construction. Une attention particulière sera apportée sur : -Le respect de l'orientation et l'organisation et la volumétrie des éléments identifiés ; -Le maintien de la composition des façades et des ouvertures (rythme, l'ordonnancement pour les travées et niveaux ...) ; -La préservation ou la restauration des éléments de détails et de composition en façade et en couverture (moultures, encorbellement, linteaux, chaînage d'angles, ...). -Toute isolation thermique par l'extérieur est interdite si elle est incompatible avec les caractéristiques de l'élément bâti protégé.

Préserver les caractéristiques structurelles et architecturales du bâti : -privilégier la réalisation d'une isolation thermique à l'intérieur du bâti, -préférer la pose des coffres des volants roulants à l'intérieur du bâti. Les projets d'extension, dans le choix des volumes, matériaux et teintes devront s'harmoniser avec l'existant.

## Identification

	<b>Adresse</b> 71 rue Moïse Bloch
	<b>Parcelle Cadastreale</b> AY0862

Source : Google Street View

## Description

Maison individuelle Maison remarquable	1925
<hr/>	
Bâtiment remarquable d'époque de l'entre deux guerre / Cohérence d'ensemble. Bâtiment témoin d'un style et d'une époque	

## Prescription

Les prescriptions suivantes s'appliquent : -Tous les travaux effectués sur un élément repéré au document graphique doivent être conçus et mis en œuvre de façon à éviter toute dénaturation des caractéristiques conférant leur intérêt. ; -L'évolution du bâti est autorisée dans la mesure où le projet ne porte pas atteinte aux caractéristiques de l'élément protégé, ou permet d'assurer la sécurité des usagers ou la salubrité des locaux, et permet la mise en valeur, la requalification ou la restauration de l'édifice. ; -Les travaux ayant pour effet de modifier ou de supprimer un élément constitutif de la façade et participant à son intérêt patrimonial et qui ne sont pas soumis à permis de construire doivent être précédés d'une autorisation de travaux ; -Démolition partielle autorisée : le bâtiment identifié peut faire l'objet de travaux ayant pour objet de démolir une partie d'une construction. Une attention particulière sera apportée sur : -Le respect de l'orientation et l'organisation et la volumétrie des éléments identifiés ; -Le maintien de la composition des façades et des ouvertures (rythme, l'ordonnancement pour les travées et niveaux ...) ; -La préservation ou la restauration des éléments de détails et de composition en façade et en couverture (moultures, encorbellement, linteaux, chaînage d'angles, ...). -Toute isolation thermique par l'extérieur est interdite si elle est incompatible avec les caractéristiques de l'élément bâti protégé.

Respecter les caractéristiques structurelles et architecturales du bâti : -privilégier la réalisation d'une isolation thermique à l'intérieur du bâti et la préservation des colombages, -conserver l'aspect des menuiseries, -préférer la pose des coffres des volants roulants à l'intérieur du bâti. Les projets d'extension, dans le choix des volumes, matériaux et teintes devront s'harmoniser avec l'existant.

## Identification

	<b>Adresse</b> 7 rue Moise Bloch
	<b>Parcelle Cadastreale</b> AY0549

Source : Métropole Rouen Normandie

## Description

Maison individuelle Maison remarquable	1917
<hr/>	
Bâtiment remarquable d'époque industrielle	

## Prescription

Les prescriptions suivantes s'appliquent : -Tous les travaux effectués sur un élément repéré au document graphique doivent être conçus et mis en œuvre de façon à éviter toute dénaturation des caractéristiques conférant leur intérêt. ; -L'évolution du bâti est autorisée dans la mesure où le projet ne porte pas atteinte aux caractéristiques de l'élément protégé, ou permet d'assurer la sécurité des usagers ou la salubrité des locaux, et permet la mise en valeur, la requalification ou la restauration de l'édifice. ; -Les travaux ayant pour effet de modifier ou de supprimer un élément constitutif de la façade et participant à son intérêt patrimonial et qui ne sont pas soumis à permis de construire doivent être précédés d'une autorisation de travaux ; -Démolition partielle autorisée : le bâtiment identifié peut faire l'objet de travaux ayant pour objet de démolir une partie d'une construction. Une attention particulière sera apportée sur : -Le respect de l'orientation et l'organisation et la volumétrie des éléments identifiés ; -Le maintien de la composition des façades et des ouvertures (rythme, l'ordonnancement pour les travées et niveaux ...) ; -La préservation ou la restauration des éléments de détails et de composition en façade et en couverture (moultures, encorbellement, linteaux, chaînage d'angles, ...). -Toute isolation thermique par l'extérieur est interdite si elle est incompatible avec les caractéristiques de l'élément bâti protégé.

Respecter les caractéristiques structurelles et architecturales du bâti : -privilégier la réalisation d'une isolation thermique à l'intérieur du bâti, -préférer la pose des coffres des volants roulants à l'intérieur du bâti, -préférer la réfection de la toiture du bâtiment existant par de l'ardoise soit par des matériaux se rapprochant de son aspect. Les projets d'extension, dans le choix des volumes, matériaux et teintes devront s'harmoniser avec l'existant.

## Identification

	<b>Adresse</b> 95 rue Remy Sevestre
	<b>Parcelle Cadastreale</b> AY0541

Source : Métropole Rouen Normandie

## Description

Maison individuelle Maison remarquable	1925
<hr/>	
Bâtiment remarquable d'époque de l'entre deux guerre	

## Prescription

Les prescriptions suivantes s'appliquent : -Tous les travaux effectués sur un élément repéré au document graphique doivent être conçus et mis en œuvre de façon à éviter toute dénaturation des caractéristiques conférant leur intérêt. ; -L'évolution du bâti est autorisée dans la mesure où le projet ne porte pas atteinte aux caractéristiques de l'élément protégé, ou permet d'assurer la sécurité des usagers ou la salubrité des locaux, et permet la mise en valeur, la requalification ou la restauration de l'édifice. ; -Les travaux ayant pour effet de modifier ou de supprimer un élément constitutif de la façade et participant à son intérêt patrimonial et qui ne sont pas soumis à permis de construire doivent être précédés d'une autorisation de travaux ; -Démolition partielle autorisée : le bâtiment identifié peut faire l'objet de travaux ayant pour objet de démolir une partie d'une construction. Une attention particulière sera apportée sur : -Le respect de l'orientation et l'organisation et la volumétrie des éléments identifiés ; -Le maintien de la composition des façades et des ouvertures (rythme, l'ordonnancement pour les travées et niveaux ...) ; -La préservation ou la restauration des éléments de détails et de composition en façade et en couverture (moultures, encorbellement, linteaux, chaînage d'angles, ...). -Toute isolation thermique par l'extérieur est interdite si elle est incompatible avec les caractéristiques de l'élément bâti protégé.

Préserver les caractéristiques structurelles et architecturales du bâti : -privilégier l'isolation thermique à l'intérieur du bâti, -maintenir les détails architecturaux (modénatures, peintures...) -préférer la pose des coffres des volants roulants à l'intérieur du bâti. Les projets d'extension, dans le choix des volumes, matériaux et teintes devront s'harmoniser avec l'existant.



## Identification

	<b>Adresse</b> 142 rue du Carmel
	<b>Parcelle Cadastreale</b> AY0869

Source : Métropole Rouen Normandie

## Description

Maison individuelle Maison remarquable	1934
<hr/> <p>Bâtiment remarquable d'époque de l'entre deux guerre</p>	

## Prescription

Les prescriptions suivantes s'appliquent : -Tous les travaux effectués sur un élément repéré au document graphique doivent être conçus et mis en œuvre de façon à éviter toute dénaturation des caractéristiques conférant leur intérêt. ; -L'évolution du bâti est autorisée dans la mesure où le projet ne porte pas atteinte aux caractéristiques de l'élément protégé, ou permet d'assurer la sécurité des usagers ou la salubrité des locaux, et permet la mise en valeur, la requalification ou la restauration de l'édifice. ; -Les travaux ayant pour effet de modifier ou de supprimer un élément constitutif de la façade et participant à son intérêt patrimonial et qui ne sont pas soumis à permis de construire doivent être précédés d'une autorisation de travaux ; -Démolition partielle autorisée : le bâtiment identifié peut faire l'objet de travaux ayant pour objet de démolir une partie d'une construction. Une attention particulière sera apportée sur : -Le respect de l'orientation et l'organisation et la volumétrie des éléments identifiés ; -Le maintien de la composition des façades et des ouvertures (rythme, l'ordonnancement pour les travées et niveaux ...) ; -La préservation ou la restauration des éléments de détails et de composition en façade et en couverture (moultures, encorbellement, linteaux, chaînage d'angles, ...). -Toute isolation thermique par l'extérieur est interdite si elle est incompatible avec les caractéristiques de l'élément bâti protégé.

Préserver les caractéristiques structurelles et architecturales du bâti : -respecter la forme des toitures et volumes des façades, -privilégier la réalisation d'une isolation thermique à l'intérieur du bâti, -préférer la pose des coffres des volants roulants à l'intérieur du bâti. Les projets d'extension, dans le choix des volumes, matériaux et teintes devront s'harmoniser avec l'existant.

## Identification

	<b>Adresse</b> 55 rue Danguy
	<b>Parcelle Cadastreale</b> AY0406

Source : Métropole Rouen Normandie

## Description

Maison individuelle Maison remarquable	1906
<hr/> <p>Bâtiment remarquable d'époque industrielle</p>	

## Prescription

Les prescriptions suivantes s'appliquent : -Tous les travaux effectués sur un élément repéré au document graphique doivent être conçus et mis en œuvre de façon à éviter toute dénaturation des caractéristiques conférant leur intérêt. ; -L'évolution du bâti est autorisée dans la mesure où le projet ne porte pas atteinte aux caractéristiques de l'élément protégé, ou permet d'assurer la sécurité des usagers ou la salubrité des locaux, et permet la mise en valeur, la requalification ou la restauration de l'édifice. ; -Les travaux ayant pour effet de modifier ou de supprimer un élément constitutif de la façade et participant à son intérêt patrimonial et qui ne sont pas soumis à permis de construire doivent être précédés d'une autorisation de travaux ; -Démolition partielle autorisée : le bâtiment identifié peut faire l'objet de travaux ayant pour objet de démolir une partie d'une construction. Une attention particulière sera apportée sur : -Le respect de l'orientation et l'organisation et la volumétrie des éléments identifiés ; -Le maintien de la composition des façades et des ouvertures (rythme, l'ordonnancement pour les travées et niveaux ...) ; -La préservation ou la restauration des éléments de détails et de composition en façade et en couverture (moultures, encorbellement, linteaux, chaînage d'angles, ...). -Toute isolation thermique par l'extérieur est interdite si elle est incompatible avec les caractéristiques de l'élément bâti protégé.

Préserver les caractéristiques structurelles et architecturales du bâti : -privilégier la réalisation d'une isolation thermique à l'intérieur du bâti -préférer la réfection de la toiture du bâtiment existant par de ardoise soit par des matériaux se rapprochant de son aspect, -préférer la pose des coffres des volants roulants à l'intérieur du bâti. -Le mur de clôture et le portail devront également être préservés (matériaux, hauteurs). Les projets d'extension, dans le choix des volumes, matériaux et teintes devront s'harmoniser avec l'existant.

## Identification

	<b>Adresse</b> 85 rue Danguy
	<b>Parcelle Cadastreale</b> AY0926

Source : Métropole Rouen Normandie

## Description

Maison individuelle Maison remarquable	1905
Bâtiment remarquable d'époque industrielle	

## Prescription

Les prescriptions suivantes s'appliquent : -Tous les travaux effectués sur un élément repéré au document graphique doivent être conçus et mis en œuvre de façon à éviter toute dénaturation des caractéristiques conférant leur intérêt. ; -L'évolution du bâti est autorisée dans la mesure où le projet ne porte pas atteinte aux caractéristiques de l'élément protégé, ou permet d'assurer la sécurité des usagers ou la salubrité des locaux, et permet la mise en valeur, la requalification ou la restauration de l'édifice. ; -Les travaux ayant pour effet de modifier ou de supprimer un élément constitutif de la façade et participant à son intérêt patrimonial et qui ne sont pas soumis à permis de construire doivent être précédés d'une autorisation de travaux ; -Démolition partielle autorisée : le bâtiment identifié peut faire l'objet de travaux ayant pour objet de démolir une partie d'une construction. Une attention particulière sera apportée sur : -Le respect de l'orientation et l'organisation et la volumétrie des éléments identifiés ; -Le maintien de la composition des façades et des ouvertures (rythme, l'ordonnement pour les travées et niveaux ...) ; -La préservation ou la restauration des éléments de détails et de composition en façade et en couverture (moultures, encorbellement, linteaux, chaînage d'angles, ...). -Toute isolation thermique par l'extérieur est interdite si elle est incompatible avec les caractéristiques de l'élément bâti protégé.

Préserver les caractéristiques structurelles et architecturales du bâti : -privilégier la réalisation d'une isolation thermique à l'intérieur du bâti -préférer la réfection de la toiture du bâtiment existant par de ardoise soit par des matériaux se rapprochant de son aspect, -préférer la pose des coffres des volants roulants à l'intérieur du bâti. Les projets d'extension, dans le choix des volumes, matériaux et teintes devront s'harmoniser avec l'existant.

## Identification

	<b>Adresse</b> 105 rue Danguy
	<b>Parcelle Cadastreale</b> AY0927

Source : Métropole Rouen Normandie

## Description

Maison individuelle Maison remarquable	1900
Bâtiment remarquable d'époque industrielle	

## Prescription

Les prescriptions suivantes s'appliquent : -Tous les travaux effectués sur un élément repéré au document graphique doivent être conçus et mis en œuvre de façon à éviter toute dénaturation des caractéristiques conférant leur intérêt. ; -L'évolution du bâti est autorisée dans la mesure où le projet ne porte pas atteinte aux caractéristiques de l'élément protégé, ou permet d'assurer la sécurité des usagers ou la salubrité des locaux, et permet la mise en valeur, la requalification ou la restauration de l'édifice. ; -Les travaux ayant pour effet de modifier ou de supprimer un élément constitutif de la façade et participant à son intérêt patrimonial et qui ne sont pas soumis à permis de construire doivent être précédés d'une autorisation de travaux ; -Démolition partielle autorisée : le bâtiment identifié peut faire l'objet de travaux ayant pour objet de démolir une partie d'une construction. Une attention particulière sera apportée sur : -Le respect de l'orientation et l'organisation et la volumétrie des éléments identifiés ; -Le maintien de la composition des façades et des ouvertures (rythme, l'ordonnement pour les travées et niveaux ...) ; -La préservation ou la restauration des éléments de détails et de composition en façade et en couverture (moultures, encorbellement, linteaux, chaînage d'angles, ...). -Toute isolation thermique par l'extérieur est interdite si elle est incompatible avec les caractéristiques de l'élément bâti protégé.

Préserver les caractéristiques structurelles et architecturales du bâti : -privilégier la réalisation d'une isolation thermique à l'intérieur du bâti -préférer la réfection de la toiture du bâtiment existant par de ardoise soit par des matériaux se rapprochant de son aspect, -préférer la pose des coffres des volants roulants à l'intérieur du bâti. Les projets d'extension, dans le choix des volumes, matériaux et teintes devront s'harmoniser avec l'existant. Entretien de la végétation et la qualité du parc arboré.

## Identification

	<b>Adresse</b> 121 rue Danguy
	<b>Parcelle Cadastreale</b> AY0449

Source : Métropole Rouen Normandie

## Description

Maison individuelle Maison remarquable	1885
<hr/>	
Bâtiment remarquable d'époque industrielle	

## Prescription

Les prescriptions suivantes s'appliquent : -Tous les travaux effectués sur un élément repéré au document graphique doivent être conçus et mis en œuvre de façon à éviter toute dénaturation des caractéristiques conférant leur intérêt. ; -L'évolution du bâti est autorisée dans la mesure où le projet ne porte pas atteinte aux caractéristiques de l'élément protégé, ou permet d'assurer la sécurité des usagers ou la salubrité des locaux, et permet la mise en valeur, la requalification ou la restauration de l'édifice. ; -Les travaux ayant pour effet de modifier ou de supprimer un élément constitutif de la façade et participant à son intérêt patrimonial et qui ne sont pas soumis à permis de construire doivent être précédés d'une autorisation de travaux ; -Démolition partielle autorisée : le bâtiment identifié peut faire l'objet de travaux ayant pour objet de démolir une partie d'une construction. Une attention particulière sera apportée sur : -Le respect de l'orientation et l'organisation et la volumétrie des éléments identifiés ; -Le maintien de la composition des façades et des ouvertures (rythme, l'ordonnancement pour les travées et niveaux ...) ; -La préservation ou la restauration des éléments de détails et de composition en façade et en couverture (moultures, encorbellement, linteaux, chaînage d'angles, ...). -Toute isolation thermique par l'extérieur est interdite si elle est incompatible avec les caractéristiques de l'élément bâti protégé.

Préserver les caractéristiques structurelles et architecturales du bâti : -privilégier la réalisation d'une isolation thermique à l'intérieur du bâti -préférer la réfection de la toiture du bâtiment existant par de ardoise soit par des matériaux se rapprochant de son aspect, -préférer la pose des coffres des volants roulants à l'intérieur du bâti. Les projets d'extension, dans le choix des volumes, matériaux et teintes devront s'harmoniser avec l'existant. Entretien la végétation et la qualité du parc arboré.

## Identification

	<b>Adresse</b> Route de Neufchâtel
	<b>Parcelle Cadastreale</b> AT0043

Source : Métropole Rouen Normandie

## Niveau de protection indiqué au plan de zonage

Élément bâti bénéficiant d'une protection moyenne

## Description

Edifice religieux  
Chapelle du CHU

## Identification



Source : Métropole Rouen Normandie

## Adresse

Place de l'Eglise

## Parcelle Cadastre

AS0118

## Niveau de protection indiqué au plan de zonage

Élément bâti bénéficiant d'une protection forte

## Description

Edifice religieux  
Église

Bâtiment remarquable d'époque préindustrielle

## Identification



Source : Google Street View

## Adresse

Impasse Join Lambert / Place de l'Eglise

## Parcelle Cadastre

AS0599


## Niveau de protection indiqué au plan de zonage

Élément bâti bénéficiant d'une protection moyenne

## Description

Élément d'architecture singulier  
Porche en voûte

## Identification

 <p>Source : Google Street View</p>	<p><b>Adresse</b></p> <p>2180 chemin de la Bretèque</p>
	<p><b>Parcelle Cadastreale</b></p> <p>AB506</p>

## Niveau de protection indiqué au plan de zonage

Élément bâti bénéficiant d'une protection moyenne

## Description

Maison individuelle  
Maison

## Identification

 <p>Source : Google Street View</p>	<p><b>Adresse</b></p> <p>503 rue de la Reine Mathilde</p>
	<p><b>Parcelle Cadastreale</b></p> <p>AO0478</p>

## Description

Élément d'architecture singulier  
Muret / Mur

1850

Mur d'époque préindustrielle. Il abritait une ancienne gendarmerie et une ancienne cidrerie

## Prescription

Ces éléments devront être pris en compte dans le projet. Ils pourront faire l'objet d'adaptations, voire de démolitions partielles, dès lors que le projet ne remet pas en cause la qualité de l'entité identifiée (exemple : pour la création d'accès à la parcelle en cas de construction. Ces dispositions s'appliquent, sauf dans le cas de désordres structurels irréversibles constatés (exemple : affaissement du mur...). Toute démolition totale ou partielle devra être précédée d'un permis de démolir

Le mur de clôture devra être préservé (matériau, hauteur).

## Identification

	<b>Adresse</b> 3426 route de Neufchâtel
	<b>Parcelle Cadastreale</b> AN0203

Source : Google Street View

## Description

Élément d'architecture singulier Muret / Mur - Portail	-
<hr/>	
-	

## Prescription

Ces éléments devront être pris en compte dans le projet. Ils pourront faire l'objet d'adaptations, voire de démolitions partielles, dès lors que le projet ne remet pas en cause la qualité de l'entité identifiée (exemple : pour la création d'accès à la parcelle en cas de construction. Ces dispositions s'appliquent, sauf dans le cas de désordres structurels irréversibles constatés (exemple : affaissement du mur...). Toute démolition totale ou partielle devra être précédée d'un permis de démolir

Le mur de clôture et le portail devront également être préservés (matériaux, hauteurs).

## Identification

	<b>Adresse</b> 27 rue poix Blanc
	<b>Parcelle Cadastreale</b> AS0109 ; AS0545

Source : Google Street View

## Description

Élément d'architecture singulier Muret / Mur - Portail	-
<hr/>	
-	

## Prescription

Ces éléments devront être pris en compte dans le projet. Ils pourront faire l'objet d'adaptations, voire de démolitions partielles, dès lors que le projet ne remet pas en cause la qualité de l'entité identifiée (exemple : pour la création d'accès à la parcelle en cas de construction. Ces dispositions s'appliquent, sauf dans le cas de désordres structurels irréversibles constatés (exemple : affaissement du mur...). Toute démolition totale ou partielle devra être précédée d'un permis de démolir

Le mur de clôture et le portail devront également être préservés (matériaux, hauteurs).

## Identification

	<b>Adresse</b> 853 rue Herbeuse
	<b>Parcelle Cadastreale</b> AM0073 ; AM0074

Source : Google Street View

## Description

Elément d'architecture singulier Muret / Mur - Portail	-
---	---

## Prescription

Ces éléments devront être pris en compte dans le projet. Ils pourront faire l'objet d'adaptations, voire de démolitions partielles, dès lors que le projet ne remet pas en cause la qualité de l'entité identifiée (exemple : pour la création d'accès à la parcelle en cas de construction. Ces dispositions s'appliquent, sauf dans le cas de désordres structurels irréversibles constatés (exemple : affaissement du mur...). Toute démolition totale ou partielle devra être précédée d'un permis de démolir

Le mur de clôture et le portail devront également être préservés (matériaux, hauteurs).

## Identification

	<b>Adresse</b> 686 rue Herbeuse
	<b>Parcelle Cadastreale</b> AL0190

Source : Google Street View

## Description

Elément d'architecture singulier Muret / Mur - Portail	-
---	---

## Prescription

Ces éléments devront être pris en compte dans le projet. Ils pourront faire l'objet d'adaptations, voire de démolitions partielles, dès lors que le projet ne remet pas en cause la qualité de l'entité identifiée (exemple : pour la création d'accès à la parcelle en cas de construction. Ces dispositions s'appliquent, sauf dans le cas de désordres structurels irréversibles constatés (exemple : affaissement du mur...). Toute démolition totale ou partielle devra être précédée d'un permis de démolir

Le mur de clôture et le portail devront également être préservés (matériaux, hauteurs).

## Identification

	<b>Adresse</b> 1387 rue de l'Eglise
	<b>Parcelle Cadastreale</b> AW0029 ; AW0027

Source : Google Street View

## Description

Elément d'architecture singulier Muret / Mur	-
<hr/>	
-	

## Prescription

Ces éléments devront être pris en compte dans le projet. Ils pourront faire l'objet d'adaptations, voire de démolitions partielles, dès lors que le projet ne remet pas en cause la qualité de l'entité identifiée (exemple : pour la création d'accès à la parcelle en cas de construction. Ces dispositions s'appliquent, sauf dans le cas de désordres structurels irréversibles constatés (exemple : affaissement du mur...). Toute démolition totale ou partielle devra être précédée d'un permis de démolir

Le mur de clôture et le portail devront également être préservés (matériaux, hauteurs).

## Identification

	<b>Adresse</b> 271 rue Sainte Venise
	<b>Parcelle Cadastreale</b> AV0322 ; AV0189 ; AV0237

Source : Google Street View

## Description

Elément d'architecture singulier Muret / Mur - Portail	-
<hr/>	
-	

## Prescription

Ces éléments devront être pris en compte dans le projet. Ils pourront faire l'objet d'adaptations, voire de démolitions partielles, dès lors que le projet ne remet pas en cause la qualité de l'entité identifiée (exemple : pour la création d'accès à la parcelle en cas de construction. Ces dispositions s'appliquent, sauf dans le cas de désordres structurels irréversibles constatés (exemple : affaissement du mur...). Toute démolition totale ou partielle devra être précédée d'un permis de démolir

Le mur de clôture et le portail devront également être préservés (matériaux, hauteurs).



## Identification

	<b>Adresse</b> 2248 route de Neufchâtel
	<b>Parcelle Cadastreale</b> AV0236 ; AV0322

Source : Google Street View

## Description

Élément d'architecture singulier Muret / Mur - Portail	-
<hr/>	
-	

## Prescription

<p>Ces éléments devront être pris en compte dans le projet. Ils pourront faire l'objet d'adaptations, voire de démolitions partielles, dès lors que le projet ne remet pas en cause la qualité de l'entité identifiée (exemple : pour la création d'accès à la parcelle en cas de construction. Ces dispositions s'appliquent, sauf dans le cas de désordres structurels irréversibles constatés (exemple : affaissement du mur...). Toute démolition totale ou partielle devra être précédée d'un permis de démolir</p>
<p>Le mur de clôture et le portail devront également être préservés (matériaux, hauteurs).</p>

## Identification

	<b>Adresse</b> Rue du Carmel
	<b>Parcelle Cadastreale</b> AY0827 ; AY0800 ; AY0973 ; AY0971

Source : Google Street View

## Description

Élément d'architecture singulier Muret / Mur	-
<hr/>	
-	

## Prescription

<p>Ces éléments devront être pris en compte dans le projet. Ils pourront faire l'objet d'adaptations, voire de démolitions partielles, dès lors que le projet ne remet pas en cause la qualité de l'entité identifiée (exemple : pour la création d'accès à la parcelle en cas de construction. Ces dispositions s'appliquent, sauf dans le cas de désordres structurels irréversibles constatés (exemple : affaissement du mur...). Toute démolition totale ou partielle devra être précédée d'un permis de démolir</p>
<p>Le mur de clôture devra être préservé et restauré en cas de dommage (matériau, hauteur).</p>

## Identification

	<b>Adresse</b> 85 rue Danguy
	<b>Parcelle Cadastreale</b> AY0926

Source : Google Street View

## Description

Élément d'architecture singulier Muret / Mur - Portail	-
<hr/>	
-	

## Prescription

<p>Ces éléments devront être pris en compte dans le projet. Ils pourront faire l'objet d'adaptations, voire de démolitions partielles, dès lors que le projet ne remet pas en cause la qualité de l'entité identifiée (exemple : pour la création d'accès à la parcelle en cas de construction. Ces dispositions s'appliquent, sauf dans le cas de désordres structurels irréversibles constatés (exemple : affaissement du mur...). Toute démolition totale ou partielle devra être précédée d'un permis de démolir</p>
<p>Le mur de clôture et le portail devront également être préservés (matériaux, hauteurs).</p>

## Identification

	<b>Adresse</b> 55 rue Danguy
	<b>Parcelle Cadastreale</b> AY0406

Source : Google Street View

## Description

Élément d'architecture singulier Muret / Mur - Portail	-
<hr/>	
-	

## Prescription

<p>Ces éléments devront être pris en compte dans le projet. Ils pourront faire l'objet d'adaptations, voire de démolitions partielles, dès lors que le projet ne remet pas en cause la qualité de l'entité identifiée (exemple : pour la création d'accès à la parcelle en cas de construction. Ces dispositions s'appliquent, sauf dans le cas de désordres structurels irréversibles constatés (exemple : affaissement du mur...). Toute démolition totale ou partielle devra être précédée d'un permis de démolir</p>
<p>Le mur de clôture et le portail devront également être préservés (matériaux, hauteurs).</p>

## Identification



Source : Google Street View

## Adresse

Impasse Join Lambert

## Parcelle Cadastre

AS0130 / AS0599

## Niveau de protection indiqué au plan de zonage

Mur repéré

## Description

Élément d'architecture singulier  
Muret / Mur

## Identification



Source : Google Street View

## Adresse

1 rue Georges Clémenceau

## Parcelle Cadastre

AV0338 ; AV0384

## Niveau de protection indiqué au plan de zonage

Mur repéré

## Description

Élément d'architecture singulier  
Muret / Mur - Portail

## Identification



Source : Google Street View

## Adresse

Allées des Jonquilles, Coquelicots, Bleuets,  
Primevères..

## Description

Ensemble de maisons 1970-1971  
Ensemble bâti cohérent (Cité pavillonnaire du "Hameau des champs")

Espace pavillonnaire témoin d'un style, d'une époque. Cohérence d'ensemble

## Prescription

La cohérence et l'harmonie de ces ensembles bâtis devra être préservée, tant en ce qui concerne la volumétrie, la hauteur que les modes d'implantations des constructions. Les constructions, extensions et annexes doivent s'intégrer par leurs volumes, leurs traitements et leur implantation dans une composition architecturale harmonieuse. En cas de sinistre, la reconstruction devra de se conformer à la morphologie dominante des constructions qui composent l'ensemble en question, de manière à répondre à l'objectif de cohérence d'ensemble. Toute nouvelle construction est interdite au sein du parc attenant à la maison, si celui est identifié comme participant à la valeur patrimoniale de l'ensemble. Toute isolation thermique par l'extérieur est interdite si elle est incompatible avec les caractéristiques de l'élément bâti protégé.

Préserver l'unité architecture et l'ambiance du quartier en veillant au : -choix des teintes des menuiseries, matériaux de façades (galets, bois...), -maintien des espaces ouverts par l'absence de clôtures du côté du domaine public, -gabarit des constructions d'origine (attention à la hauteur des extensions/ surélévation).

## Identification



Source : Google Street View

## Adresse

2492, 2506, 2519, 2555, 2579, 2611, 3160 route de  
Neufchâtel

## Description

Ensemble de maisons -  
Ensemble bâti cohérent

-

## Prescription

La cohérence et l'harmonie de ces ensembles bâtis devra être préservée, tant en ce qui concerne la volumétrie, la hauteur que les modes d'implantations des constructions. Les constructions, extensions et annexes doivent s'intégrer par leurs volumes, leurs traitements et leur implantation dans une composition architecturale harmonieuse. En cas de sinistre, la reconstruction devra de se conformer à la morphologie dominante des constructions qui composent l'ensemble en question, de manière à répondre à l'objectif de cohérence d'ensemble. Toute nouvelle construction est interdite au sein du parc attenant à la maison, si celui est identifié comme participant à la valeur patrimoniale de l'ensemble. Toute isolation thermique par l'extérieur est interdite si elle est incompatible avec les caractéristiques de l'élément bâti protégé.

Préserver les caractéristiques structurelles et architecturales du bâti : -respecter la forme des toitures et des lucarnes, -privilégier l'isolation thermique à l'intérieur du bâti, -la réfection de la toiture du bâtiment existant sera en ardoise soit par des matériaux se rapprochant de sa teinte pour les projets d'extension, -maintenir les détails architecturaux (modénatures, peintures...) -préférer la pose des coffres des volants roulants à l'intérieur du bâti. Les projets d'extension, dans le choix des volumes, matériaux et teintes devront s'harmoniser avec l'existant.

## Identification



Source : Google Street View

## Adresse

Allée des Halliers / Rue du Rouvre Vert /  
Allée des Arentelles / Allée des Futaines /  
Allée des Lucioles

## Niveau de protection indiqué au plan de zonage

Ensemble bâti homogène préservé

## Description

Ensemble de maisons  
Ensemble bâti cohérent (Le Rouvre Vert)

## Identification



Source : Google Street View

## Adresse

Rue Résidence de la Madeleine / Rue  
Herbeuse

## Niveau de protection indiqué au plan de zonage

Ensemble bâti homogène préservé

## Description

Ensemble de maisons  
Ensemble bâti cohérent (Résidence de la Madeleine)

## Identification



Source : Métropole Rouen Normandie

## Adresse

96 route de Paris

## Parcelle Cadastre

AE0609

## Niveau de protection indiqué au plan de zonage

Élément bâti bénéficiant d'une protection moyenne

## Description

Maison individuelle  
Maison

## Identification



Source : Métropole Rouen Normandie

## Adresse

94 route de Paris

## Parcelle Cadastre

AE0184

## Niveau de protection indiqué au plan de zonage

Élément bâti bénéficiant d'une protection moyenne

## Description

Maison individuelle  
Maison

## Identification

 <p>Source : Google Street View</p>	<p><b>Adresse</b> 30 à 41 rue de la République</p>
	<p><b>Parcelle Cadastreale</b> AH0217</p>

## Niveau de protection indiqué au plan de zonage

Élément bâti bénéficiant d'une protection moyenne

## Description

Patrimoine lié à une activité artisanale ou industrielle  
Bâtiment de la CAHN

Construction habillée d'un bardage créant des volumes déstructurés

## Identification

 <p>Source : Métropole Rouen Normandie</p>	<p><b>Adresse</b> 35 rue de la République</p>
	<p><b>Parcelle Cadastreale</b> AH0047</p>

## Niveau de protection indiqué au plan de zonage

Élément bâti bénéficiant d'une protection moyenne

## Description

Patrimoine lié à une activité artisanale ou industrielle  
Magasin coopératif COOP de Normandie

-

## Identification



Source : Métropole Rouen Normandie

## Adresse

Route de Paris

## Parcelle Cadastre

AL0812

## Niveau de protection indiqué au plan de zonage

Élément bâti bénéficiant d'une protection forte

## Description

Élément d'architecture singulier  
Hôtel de ville

## Identification



Source : Métropole Rouen Normandie

## Adresse

Avenue Numa Servin

## Parcelle Cadastre

AI0254

## Niveau de protection indiqué au plan de zonage

Élément bâti bénéficiant d'une protection moyenne

## Description

Maison individuelle  
Maison



## Identification

	<b>Adresse</b> Place Georges Loquet
	<b>Parcelle Cadastreale</b> AK0111

Source : Métropole Rouen Normandie

## Niveau de protection indiqué au plan de zonage

Élément bâti bénéficiant d'une protection moyenne

## Description

Maison individuelle  
 Ferme

## Identification

	<b>Adresse</b> Place Georges Loquet
	<b>Parcelle Cadastreale</b> AL0764

Source : Métropole Rouen Normandie

## Niveau de protection indiqué au plan de zonage

Élément bâti bénéficiant d'une protection moyenne

## Description

Maison individuelle  
 Maison

## Identification



Source : Google

## Adresse

Rue Abbé Godefroy

## Parcelle Cadastre

AI0097

## Niveau de protection indiqué au plan de zonage

Élément bâti bénéficiant d'une protection moyenne

## Description

Edifice religieux  
Maison diocésaine

La maison Diocésaine et son parc sont partie intégrante du vaste ensemble diocésain construit au milieu du XIXème siècle autour de la Basilique Notre Dame de Bonsecours et du monument Jeanne d'Arc (Monuments Historiques). La maison Diocésaine érigée à partir de 1837 en vue d'accueillir les prêtres en retraite, est un bâtiment d'architecture fonctionnelle et monumentale, qui emprunte à l'architecture industrielle la mise en œuvre de ses matériaux, ses dimensions et gabarits, et à l'architecture militaire l'ordonnancement en bon ordre de ses ouvertures dans un plan de façade rigoureux. Les éléments d'ornement se distinguent d'autant plus, comme les six blasons épiscopaux que relaie la composition très géométrique du perron. À noter les arcs ronds des fenêtres du RDC qui semblent donner écho à la quiétude du parc.

## Identification



Source : Google Street View

## Adresse

Rue de Rouen

## Parcelle Cadastre

AO0025

## Niveau de protection indiqué au plan de zonage

Élément bâti bénéficiant d'une protection forte

## Description

Maison individuelle  
Maison

Ancienne propriété de notaire

## Identification



Source : Google Street View

## Adresse

Rue Hélène Boucher / Rue de Rouen

## Parcelle Cadastre

AH0229

## Niveau de protection indiqué au plan de zonage

Élément bâti bénéficiant d'une protection forte

## Description

Maison individuelle  
Maison

## Identification



Source : Métropole Rouen Normandie

## Adresse

47 rue de Rouen

## Parcelle Cadastre

AP0011

## Niveau de protection indiqué au plan de zonage

Élément bâti bénéficiant d'une protection forte

## Description

Élément d'architecture singulier  
Hôtel de ville

## Identification



Source : Google Street View

## Adresse

99 route de Rouen

## Parcelle Cadastreale

AP0081 ; AP0082

## Niveau de protection indiqué au plan de zonage

Élément bâti bénéficiant d'une protection moyenne

## Description

Maison individuelle  
Habitation

## Identification



Source : Google Street View

## Adresse

Rue de la Chesnaye

## Parcelle Cadastreale

AH0048

## Niveau de protection indiqué au plan de zonage

Élément bâti bénéficiant d'une protection moyenne

## Description

Élément d'architecture singulier  
Ecole primaire Maurice Genevoix

Ancienne école pour fille

## Identification



Source : Google Street View

## Adresse

Rue des Andelys

## Parcelle Cadastre

AH0133

## Niveau de protection indiqué au plan de zonage

Élément bâti bénéficiant d'une protection moyenne

## Description

Élément d'architecture singulier  
Annexe

## Identification



Source : Google Street View

## Adresse

Rue des Andelys

## Parcelle Cadastre

AH0133

## Niveau de protection indiqué au plan de zonage

Élément bâti bénéficiant d'une protection forte

## Description

Maison individuelle  
Maison

## Identification



Source : Métropole Rouen Normandie

## Adresse

Rue de l'Eglise

## Parcelle Cadastre

AH0038

## Niveau de protection indiqué au plan de zonage

Élément bâti bénéficiant d'une protection forte

## Description

Edifice religieux  
Église

## Identification



Source : Google Street View

## Adresse

Rue des Canadiens

## Parcelle Cadastre

AI0159

## Niveau de protection indiqué au plan de zonage

Élément bâti bénéficiant d'une protection forte

## Description

Maison individuelle  
Maison du parc

Ancienne maison du gardien du château

## Identification



Source : Métropole Rouen Normandie

## Adresse

609 rue des Abbesses

## Parcelle Cadastre

C1026

## Niveau de protection indiqué au plan de zonage

Élément bâti bénéficiant d'une protection moyenne

## Description

Patrimoine agricole  
Grange

## Identification



Source : © Métropole Rouen Normandie - Orthophotographie 2018

## Adresse

Rue des Abbesses

## Parcelle Cadastre

AL0012

## Niveau de protection indiqué au plan de zonage

Élément bâti bénéficiant d'une protection forte

## Description

Hôtel particulier  
Maison bourgeoise

## Identification

 <p><small>Source : Google Street View</small></p>	<p><b>Adresse</b> Rue des Abbesses</p>
	<p><b>Parcelle Cadastreale</b> C1022</p>

## Niveau de protection indiqué au plan de zonage

Élément bâti bénéficiant d'une protection forte

## Description

Hôtel particulier  
Maison bourgeoise

## Identification

 <p><small>Source : Google Street View</small></p>	<p><b>Adresse</b> Rue du Colombier</p>
	<p><b>Parcelle Cadastreale</b> AI0228 ; AI0189 ; AI0193 ; AI0029 ; AI0030 ; AI0162</p>

## Niveau de protection indiqué au plan de zonage


Mur repéré

## Description

Élément d'architecture singulier  
Muret / Mur



## Identification



Source : Google Street View

## Adresse

55 rue Gaston Boulet

## Parcelle Cadastreale

AS0049

## Niveau de protection indiqué au plan de zonage

Élément bâti bénéficiant d'une protection moyenne

## Description

Maison individuelle  
Maison

## Identification



Source : Google Street View

## Adresse

53 rue Gaston Boulet

## Parcelle Cadastreale

AS0285

## Niveau de protection indiqué au plan de zonage

Élément bâti bénéficiant d'une protection forte

## Description

Maison individuelle  
Maison

## Identification

 <p><small>Source : Google Street View</small></p>	<p><b>Adresse</b> Rue Gaston Boulet</p>
	<p><b>Parcelle Cadastreale</b> AT0021</p>

## Niveau de protection indiqué au plan de zonage

Élément bâti bénéficiant d'une protection forte

## Description

Edifice religieux  
Église

## Identification

 <p><small>Source : Google Street View</small></p>	<p><b>Adresse</b> 10 rue Gaston Boulet</p>
	<p><b>Parcelle Cadastreale</b> AT0020</p>

## Niveau de protection indiqué au plan de zonage

Élément bâti bénéficiant d'une protection moyenne

## Description

Maison individuelle  
Ancien presbytère

## Identification



Source : Google Street View

## Adresse

Rue Molière

## Parcelle Cadastre

AX0163

## Niveau de protection indiqué au plan de zonage

Élément bâti bénéficiant d'une protection forte

## Description

Immeuble collectif contemporain  
Tour Comtat-Venassin

Le bâtiment représente un repère dans le paysage

## Identification



Source : Google Street View

## Adresse

Avenue de Versailles

## Parcelle Cadastre

AX0023

## Niveau de protection indiqué au plan de zonage

Élément bâti bénéficiant d'une protection forte

## Description

Immeuble collectif contemporain  
Tour Comté de Nice

Le bâtiment représente un repère dans le paysage

## Identification



Source : Google Street View

## Adresse

Rue Raymond Botte

## Parcelle Cadastre

AI0127

## Niveau de protection indiqué au plan de zonage

Élément bâti bénéficiant d'une protection forte

## Description

Maison individuelle  
Propriété privée

## Identification



Source : Google Street View

## Adresse

15 rue Raymond Botte

## Parcelle Cadastre

AB0384

## Niveau de protection indiqué au plan de zonage

Élément bâti bénéficiant d'une protection forte

## Description

Élément d'architecture singulier  
Portail

## Identification



Source : Google Street View

## Adresse

Place Boieldieu

## Parcelle Cadastreale

AC0028

## Niveau de protection indiqué au plan de zonage

Élément bâti bénéficiant d'une protection forte

## Description

Immeuble collectif contemporain  
Tour Comté de Foix

Le bâtiment représente un repère dans le paysage

## Identification



Source : © Métropole Rouen Normandie - Orthophotographie 2018

## Adresse

38 route de Sahurs (Impasse de l'Aérium)

## Parcelle Cadastreale

AH0131

## Niveau de protection indiqué au plan de zonage

Élément bâti bénéficiant d'une protection forte

## Description

Hôtel particulier  
Château

## Identification



Source : © Métropole Rouen Normandie - Orthophotographie 2018

## Adresse

38 route de Sahurs (Impasse de l'Aérium)

## Parcelle Cadastre

AH0059

## Niveau de protection indiqué au plan de zonage

Élément bâti bénéficiant d'une protection forte

## Description

Maison individuelle  
Maison

## Identification



Source : © Métropole Rouen Normandie - Orthophotographie 2018

## Adresse

38 route de Sahurs (Impasse de l'Aérium)

## Parcelle Cadastre

AH0127

## Niveau de protection indiqué au plan de zonage

Élément bâti bénéficiant d'une protection forte

## Description

Maison individuelle  
Maison

## Identification



Source : Google Street View

## Adresse

Impasse du Bouton Feuillu

## Parcelle Cadastre

AB0289

## Niveau de protection indiqué au plan de zonage

Élément bâti bénéficiant d'une protection forte

## Description

Hôtel particulier  
Maison de maître

## Identification



Source : Google Street View

## Adresse

Impasse du Bouton Feuillu

## Parcelle Cadastre

AB0289

## Niveau de protection indiqué au plan de zonage

Élément bâti bénéficiant d'une protection forte

## Description

Élément d'architecture singulier  
Portail Impasse Bouton Feuillu

## Identification



Source : Google Street View

## Adresse

Rue du Président Senard

## Parcelle Cadastre

AB0182

## Niveau de protection indiqué au plan de zonage

Élément bâti bénéficiant d'une protection forte

## Description

Hôtel particulier  
Maison de maître

## Identification



Source : Google Street View

## Adresse

Chemin du Colombier

## Parcelle Cadastre

AY0002

## Niveau de protection indiqué au plan de zonage

Élément bâti bénéficiant d'une protection forte

## Description

Élément d'architecture singulier  
Colombier



## Identification



Source : Google Street View

## Adresse

46 chemin de Croisset

## Parcelle Cadastre

AY0384 ; AY0113

## Niveau de protection indiqué au plan de zonage

Élément bâti bénéficiant d'une protection forte

## Description

Immeuble collectif non contemporain  
Habitations

## Identification



Source : Google Street View

## Adresse

Rue Roger Montier

## Parcelle Cadastre

AY0147 ; AY0148

## Niveau de protection indiqué au plan de zonage

Élément bâti bénéficiant d'une protection forte

## Description

Maison individuelle  
Maison

Maison avec façade en pan de bois

## Identification



Source : Google Street View

## Adresse

Rue Roger Montier

## Parcelle Cadastre

AY0145

## Niveau de protection indiqué au plan de zonage

Élément bâti bénéficiant d'une protection forte

## Description

Maison individuelle  
Maison

Maison avec façade en pan de bois

## Identification



Source : Google Street View

## Adresse

Rue Roger Montier

## Parcelle Cadastre

AY0144

## Niveau de protection indiqué au plan de zonage

Élément bâti bénéficiant d'une protection forte

## Description

Maison individuelle  
Maison

Maison avec façade en pan de bois

## Identification

 <p>Source : Google Street View</p>	<b>Adresse</b> 12 rue Poutrel
	<b>Parcelle Cadastreale</b> AY0175

## Niveau de protection indiqué au plan de zonage

Élément bâti bénéficiant d'une protection forte

## Description

Maison individuelle  
 Maison remarquable avec galandage en briques

## Identification

 <p>Source : Google Street View</p>	<b>Adresse</b> 16 place du Général deGaulle
	<b>Parcelle Cadastreale</b> AY0358

## Niveau de protection indiqué au plan de zonage

Élément bâti bénéficiant d'une protection forte

## Description

Élément d'architecture singulier  
 Propriété privée

Ancienne mairie inspirée de l'hôtel de ville de Stockholm

## Identification



Source : Google Street View

## Adresse

11 route de Sahurs

## Parcelle Cadastreale

AE0450

## Niveau de protection indiqué au plan de zonage

Élément bâti bénéficiant d'une protection forte

## Description

Maison individuelle  
Logement du gardien (ferme des deux lions)

## Identification



Source : Google Street View

## Adresse

13 route de Sahurs

## Parcelle Cadastreale

AE0451


## Niveau de protection indiqué au plan de zonage

Élément bâti bénéficiant d'une protection forte

## Description

Patrimoine agricole  
Ferme des deux lions

## Identification



Source : © Métropole Rouen Normandie - Orthophotographie 2018

## Adresse

Route de Sahurs

## Parcelle Cadastre

BD0036

## Niveau de protection indiqué au plan de zonage

Élément bâti bénéficiant d'une protection forte

## Description

Hôtel particulier  
Manoir du Capot

## Identification



Source : Google Street View

## Adresse

54 quai Gustave Flaubert

## Parcelle Cadastre

BC0063

## Niveau de protection indiqué au plan de zonage

Élément bâti bénéficiant d'une protection forte

## Description

Hôtel particulier  
Maison de maître

Demeure au milieu d'un parc arboré

## Identification



Source : Google Street View

## Adresse

61 quai Gustave Flaubert

## Parcelle Cadastreale

BC0032

## Niveau de protection indiqué au plan de zonage

Élément bâti bénéficiant d'une protection forte

## Description

Hôtel particulier  
Maison de maître

## Identification



Source : Google Street View

## Adresse

44 quai de Danemark

## Parcelle Cadastreale

BH0023

## Niveau de protection indiqué au plan de zonage

Élément bâti bénéficiant d'une protection moyenne

## Description

Patrimoine lié à une activité artisanale ou industrielle  
Centrale électrique et annexe

Ancienne centrale thermique en brique devenue magasin EDF

## Identification



Source : Google Street View

## Adresse

14 quai des Roches

## Parcelle Cadastre

BL0107

## Niveau de protection indiqué au plan de zonage

Élément bâti bénéficiant d'une protection forte

## Description

Hôtel particulier  
Maison de maître

## Identification



Source : Google Street View

## Adresse

39 rue Raymond Botté

## Parcelle Cadastre

AI0094 ; AI0097 ; AI0126

## Niveau de protection indiqué au plan de zonage

Mur repéré

## Description

Élément d'architecture singulier  
Muret / Mur - Portail

## Identification



Source : Google Street View

## Adresse

7 route de Sahurs

## Parcelle Cadastre

AD0017 ; AE450

## Niveau de protection indiqué au plan de zonage

Mur repéré

## Description

Élément d'architecture singulier  
Muret / Mur - Portail (château des deux lions)

## Identification



Source : Google Street View

## Adresse

3 à 17 rue Saint Pierre / 1 à 21 rue Saint Filleul / 2 à 8 rue Cave

## Niveau de protection indiqué au plan de zonage

Ensemble bâti homogène préservé

## Description

Ensemble de maisons  
Ensemble bâti cohérent



## Identification

	<b>Adresse</b> Rue Felix Faure
	<b>Parcelle Cadastreale</b> AC0046

Source : Google Street View

## Description

Patrimoine lié à une activité artisanale ou industrielle 1919  
Transformateur électrique

Le transformateur électrique se situe rue Félix Faure au Nord-Est de la ville. Il s'agit d'un bâtiment carré d'un étage édifié en briques avec charpente métallique apparente. Celui-ci a été réalisé en 1919 par la compagnie centrale d'énergie électrique et repris par EDF en 1948. Aujourd'hui, le bâtiment est désaffecté.

## Prescription

-

Les Bâtiments à protéger doivent être conservés et restaurés, leur démolition ne peut être autorisée que dans des cas exceptionnels liés à des impératifs de sécurité. Les travaux réalisés sur un Bâtiment à protéger identifié par les documents graphiques du règlement doivent : -respecter et mettre en valeur les caractéristiques structurelles du bâtiment, en veillant à la bonne mise en œuvre des travaux qui visent à améliorer les conditions d'accessibilité, d'habitabilité ou de sécurité ; -respecter et mettre en valeur les caractéristiques architecturales du bâtiment, et notamment la forme des toitures, la modénature, les baies en façade, les menuiseries extérieures et les devantures ; mettre en œuvre des matériaux et des techniques permettant de conserver ou de restituer l'aspect d'origine du bâtiment ; traiter les installations techniques de manière à ne pas altérer sa qualité patrimoniale ; proscrire la pose d'éléments extérieurs qui seraient incompatibles avec son caractère, et notamment les supports publicitaires ; -assurer aux espaces libres situés aux abords immédiats du bâtiment un traitement de qualité, approprié à ses caractéristiques architecturales. Si le bâtiment a fait l'objet de transformations postérieures à sa construction, il convient de respecter les modifications ou ajouts d'éléments dignes d'intérêt et de remédier aux altérations qu'il a subies.

## Identification

	<b>Adresse</b> Rue Sadi Carnot
	<b>Parcelle Cadastreale</b> AH0587

Source : Google Street View

## Description

Patrimoine lié à une activité artisanale ou industrielle -  
Usine textile de laine

Cette usine intervenant dans le traitement de la laine fut construite au milieu du XIXème siècle. Son activité a cessé entre les deux-guerres. Aujourd'hui l'atelier qui subsiste est entièrement restauré et reconverti en appartements. Le bâtiment de fabrication a été édifié en brique et moellon et s'élève sur deux niveaux avec un toit à longs pans, des pignons couverts, de la tuile mécanique en couvertures et des baies en arcs segmentaires. L'entrepôt industriel, construit en brique et moellons lui aussi, sur rez-de-chaussée, est couvert d'un toit à longs pans avec pignon couvert, ardoise en couverture et baies en arc segmentaire. Il accueille aujourd'hui le CCAS.

## Prescription

-

Les Bâtiments à protéger doivent être conservés et restaurés, leur démolition ne peut être autorisée que dans des cas exceptionnels liés à des impératifs de sécurité. Les travaux réalisés sur un Bâtiment à protéger identifié par les documents graphiques du règlement doivent : -respecter et mettre en valeur les caractéristiques structurelles du bâtiment, en veillant à la bonne mise en œuvre des travaux qui visent à améliorer les conditions d'accessibilité, d'habitabilité ou de sécurité ; -respecter et mettre en valeur les caractéristiques architecturales du bâtiment, et notamment la forme des toitures, la modénature, les baies en façade, les menuiseries extérieures et les devantures ; mettre en œuvre des matériaux et des techniques permettant de conserver ou de restituer l'aspect d'origine du bâtiment ; traiter les installations techniques de manière à ne pas altérer sa qualité patrimoniale ; proscrire la pose d'éléments extérieurs qui seraient incompatibles avec son caractère, et notamment les supports publicitaires ; -assurer aux espaces libres situés aux abords immédiats du bâtiment un traitement de qualité, approprié à ses caractéristiques architecturales. Si le bâtiment a fait l'objet de transformations postérieures à sa construction, il convient de respecter les modifications ou ajouts d'éléments dignes d'intérêt et de remédier aux altérations qu'il a subies.

## Identification

	<b>Adresse</b> Rue Revel
	<b>Parcelle Cadastreale</b> AH0309

Source : Google Street View

## Description

Patrimoine lié à une activité artisanale ou industrielle Usine textile de laine	XIXe
<p>Initialement, cette usine était spécialisée dans la fabrication de drap de laine. Elle a été construite durant le deuxième quart du XIXème siècle. Le bâtiment, en briques, a été édifié sur rue et s'élève sur deux niveaux carrés, toit à longs pans et croupe, ardoise en couverture et baies en arc segmentaires. Le logement patronal, en briques lui-aussi, se composait d'un étage carré et d'un étage de comble percé de lucarnes, toit à longs pans avec croupes. Aujourd'hui, ces bâtiments ont été restaurés et ont été réaffectés en école.</p>	

## Prescription

<p>Les Bâtiments à protéger doivent être conservés et restaurés, leur démolition ne peut être autorisée que dans des cas exceptionnels liés à des impératifs de sécurité. Les travaux réalisés sur un Bâtiment à protéger identifié par les documents graphiques du règlement doivent : -respecter et mettre en valeur les caractéristiques structurelles du bâtiment, en veillant à la bonne mise en œuvre des travaux qui visent à améliorer les conditions d'accessibilité, d'habitabilité ou de sécurité ; -respecter et mettre en valeur les caractéristiques architecturales du bâtiment, et notamment la forme des toitures, la modénature, les baies en façade, les menuiseries extérieures et les devantures ; mettre en œuvre des matériaux et des techniques permettant de conserver ou de restituer l'aspect d'origine du bâtiment ; traiter les installations techniques de manière à ne pas altérer sa qualité patrimoniale ; proscrire la pose d'éléments extérieurs qui seraient incompatibles avec son caractère, et notamment les supports publicitaires ; -assurer aux espaces libres situés aux abords immédiats du bâtiment un traitement de qualité, approprié à ses caractéristiques architecturales. Si le bâtiment a fait l'objet de transformations postérieures à sa construction, il convient de respecter les modifications ou ajouts d'éléments dignes d'intérêt et de remédier aux altérations qu'il a subies.</p>
---

## Identification

	<b>Adresse</b> Rue Revel
	<b>Parcelle Cadastreale</b> AH0658

Source : Google Street View

## Description

Patrimoine lié à une activité artisanale ou industrielle Usine textile de laine "Alfred Lahaye"	XXe
<p>Cette ancienne usine se localisait au 23 rue Revel. Il s'agit d'une usine spécialisée dans le traitement mécanique des déchets de laine par triage, battage, cardage et effilochage. Elle fut construite par Alfred Delahaye. Elle dispose alors d'une annexe à Saint-Pierre-lès-Elbeuf. Au début du XXème siècle, l'usine est reprise par Léon Chartier qui l'exploite jusqu'à la deuxième guerre mondiale. Dans les années 1950, l'usine est divisée en deux parties, l'une à usage d'imprimerie, l'autre à usage de maroquinerie, toujours en place. Le logement patronal est édifié sur un étage carré et un étage de comble, toit à longs pans brisés, croupe sur le corps principal, toit en pavillon à terrasse faitière sur l'aile en retour sur cour, des baies en arc segmentaire surmontées de moulures en accolade. Le bâtiment à usage d'atelier de fabrication, bureau et entrepôt industriel s'élève sur un étage carré et un étage de combles. Les deux bâtiments sont composés de briques et d'une toiture en ardoise.</p>	

## Prescription

<p>Les Bâtiments à protéger doivent être conservés et restaurés, leur démolition ne peut être autorisée que dans des cas exceptionnels liés à des impératifs de sécurité. Les travaux réalisés sur un Bâtiment à protéger identifié par les documents graphiques du règlement doivent : -respecter et mettre en valeur les caractéristiques structurelles du bâtiment, en veillant à la bonne mise en œuvre des travaux qui visent à améliorer les conditions d'accessibilité, d'habitabilité ou de sécurité ; -respecter et mettre en valeur les caractéristiques architecturales du bâtiment, et notamment la forme des toitures, la modénature, les baies en façade, les menuiseries extérieures et les devantures ; mettre en œuvre des matériaux et des techniques permettant de conserver ou de restituer l'aspect d'origine du bâtiment ; traiter les installations techniques de manière à ne pas altérer sa qualité patrimoniale ; proscrire la pose d'éléments extérieurs qui seraient incompatibles avec son caractère, et notamment les supports publicitaires ; -assurer aux espaces libres situés aux abords immédiats du bâtiment un traitement de qualité, approprié à ses caractéristiques architecturales. Si le bâtiment a fait l'objet de transformations postérieures à sa construction, il convient de respecter les modifications ou ajouts d'éléments dignes d'intérêt et de remédier aux altérations qu'il a subies.</p>
---

## Identification

	<b>Adresse</b> Rue Etienne Dolet / Rue Galilée
	<b>Parcelle Cadastreale</b> AE0355

Source : Google Street View

## Description

Élément d'architecture singulier	1823
Oratoire	
<p>L'oratoire est constitué de briques et de calcaire ainsi que d'une grille en métal. Sa couverture est en ardoise et son toit en pavillon.</p>	

## Prescription

-
<p>Les Bâtiments à protéger doivent être conservés et restaurés, leur démolition ne peut être autorisée que dans des cas exceptionnels liés à des impératifs de sécurité. Les travaux réalisés sur un Bâtiment à protéger identifié par les documents graphiques du règlement doivent : -respecter et mettre en valeur les caractéristiques structurelles du bâtiment, en veillant à la bonne mise en œuvre des travaux qui visent à améliorer les conditions d'accessibilité, d'habitabilité ou de sécurité ; -respecter et mettre en valeur les caractéristiques architecturales du bâtiment, et notamment la forme des toitures, la modénature, les baies en façade, les menuiseries extérieures et les devantures ; mettre en œuvre des matériaux et des techniques permettant de conserver ou de restituer l'aspect d'origine du bâtiment ; traiter les installations techniques de manière à ne pas altérer sa qualité patrimoniale ; proscrire la pose d'éléments extérieurs qui seraient incompatibles avec son caractère, et notamment les supports publicitaires ; -assurer aux espaces libres situés aux abords immédiats du bâtiment un traitement de qualité, approprié à ses caractéristiques architecturales. Si le bâtiment a fait l'objet de transformations postérieures à sa construction, il convient de respecter les modifications ou ajouts d'éléments dignes d'intérêt et de remédier aux altérations qu'il a subies.</p>

## Identification

	<b>Adresse</b> 12 rue de la République
	<b>Parcelle Cadastreale</b> AE0611

Source : Google Street View

## Description

Patrimoine lié à une activité artisanale ou industrielle	1872
Filature de laine Gustave Hermier	
<p>L'usine tissage de laine Gustave Hermier se situe 12 rue de la République. Ce tissage de laine construit en 1872 pour Gustave Hermier a cessé son activité durant l'entre deux-guerres. L'usine est aujourd'hui reconvertie en immeuble d'habitation (appartements). Il s'agit d'un bâtiment en briques de type R+1 + combles avec un toit à long pans brisés et croupe, composé d'ardoises.</p>	

## Prescription

-
<p>Les Bâtiments à protéger doivent être conservés et restaurés, leur démolition ne peut être autorisée que dans des cas exceptionnels liés à des impératifs de sécurité. Les travaux réalisés sur un Bâtiment à protéger identifié par les documents graphiques du règlement doivent : -respecter et mettre en valeur les caractéristiques structurelles du bâtiment, en veillant à la bonne mise en œuvre des travaux qui visent à améliorer les conditions d'accessibilité, d'habitabilité ou de sécurité ; -respecter et mettre en valeur les caractéristiques architecturales du bâtiment, et notamment la forme des toitures, la modénature, les baies en façade, les menuiseries extérieures et les devantures ; mettre en œuvre des matériaux et des techniques permettant de conserver ou de restituer l'aspect d'origine du bâtiment ; traiter les installations techniques de manière à ne pas altérer sa qualité patrimoniale ; proscrire la pose d'éléments extérieurs qui seraient incompatibles avec son caractère, et notamment les supports publicitaires ; -assurer aux espaces libres situés aux abords immédiats du bâtiment un traitement de qualité, approprié à ses caractéristiques architecturales. Si le bâtiment a fait l'objet de transformations postérieures à sa construction, il convient de respecter les modifications ou ajouts d'éléments dignes d'intérêt et de remédier aux altérations qu'il a subies.</p>

## Identification

	<b>Adresse</b> Rue Victor Hugo
	<b>Parcelle Cadastreale</b> AL0081

Source : Google Street View

## Description

Patrimoine lié à une activité artisanale ou industrielle 1850  
Filature de laine Théophile Fréret

Ce tissage de laine fut construit vers 1850 pour Théophile Fréret. En 1870, un bâtiment à usage de logement d'ouvriers est édifié. L'atelier de fabrication est construit sur deux étages carrés et un étage de comble avec charpente en bois apparente et brique. Le logement ouvrier configu à l'atelier de fabrication s'élève sur deux étages carrés lui aussi

## Prescription

-

Les Bâtiments à protéger doivent être conservés et restaurés, leur démolition ne peut être autorisée que dans des cas exceptionnels liés à des impératifs de sécurité. Les travaux réalisés sur un Bâtiment à protéger identifié par les documents graphiques du règlement doivent : -respecter et mettre en valeur les caractéristiques structurelles du bâtiment, en veillant à la bonne mise en œuvre des travaux qui visent à améliorer les conditions d'accessibilité, d'habitabilité ou de sécurité ; -respecter et mettre en valeur les caractéristiques architecturales du bâtiment, et notamment la forme des toitures, la modénature, les baies en façade, les menuiseries extérieures et les devantures ; mettre en œuvre des matériaux et des techniques permettant de conserver ou de restituer l'aspect d'origine du bâtiment ; traiter les installations techniques de manière à ne pas altérer sa qualité patrimoniale ; proscrire la pose d'éléments extérieurs qui seraient incompatibles avec son caractère, et notamment les supports publicitaires ; -assurer aux espaces libres situés aux abords immédiats du bâtiment un traitement de qualité, approprié à ses caractéristiques architecturales. Si le bâtiment a fait l'objet de transformations postérieures à sa construction, il convient de respecter les modifications ou ajouts d'éléments dignes d'intérêt et de remédier aux altérations qu'il a subies.

## Identification

	<b>Adresse</b> Rue Armand Barbès
	<b>Parcelle Cadastreale</b> AM0272

Source : Google Street View

## Description

Patrimoine lié à une activité artisanale ou industrielle 1880  
Usine moutarde "Chauvin"

Dans cette moutarderie construite dans les années 1880 par le sieur Chauvin, la moutarde brune est fabriquée de façon artisanale. En 1927, le sieur Tabouelle père rachète l'établissement. L'utilisation de meules, dans le procédé de fabrication de la moutarde est unique en France. La moutarde blanche y est également fabriquée à partir des années 1930. Après la seconde guerre mondiale, M. Tabouelle fils reprend l'affaire. Le gaz utilisé comme source d'énergie jusqu'en 1920 est remplacé par la suite par l'électricité. Dans les années 1950, la production est de douze à quinze tonnes de moutarde par an. L'usine ferme en 1980. Le bâtiment est en briques. L'atelier de fabrication est en rez-de-chaussée. Entrepôt industriel s'élève sur un étage carré. Le broyeur, la cuve de mélange, la dégrossisseuse, les trois meules en grès et la tamiseuse de l'usine sont encore en place aujourd'hui.

## Prescription

-

Les Bâtiments à protéger doivent être conservés et restaurés, leur démolition ne peut être autorisée que dans des cas exceptionnels liés à des impératifs de sécurité. Les travaux réalisés sur un Bâtiment à protéger identifié par les documents graphiques du règlement doivent : -respecter et mettre en valeur les caractéristiques structurelles du bâtiment, en veillant à la bonne mise en œuvre des travaux qui visent à améliorer les conditions d'accessibilité, d'habitabilité ou de sécurité ; -respecter et mettre en valeur les caractéristiques architecturales du bâtiment, et notamment la forme des toitures, la modénature, les baies en façade, les menuiseries extérieures et les devantures ; mettre en œuvre des matériaux et des techniques permettant de conserver ou de restituer l'aspect d'origine du bâtiment ; traiter les installations techniques de manière à ne pas altérer sa qualité patrimoniale ; proscrire la pose d'éléments extérieurs qui seraient incompatibles avec son caractère, et notamment les supports publicitaires ; -assurer aux espaces libres situés aux abords immédiats du bâtiment un traitement de qualité, approprié à ses caractéristiques architecturales. Si le bâtiment a fait l'objet de transformations postérieures à sa construction, il convient de respecter les modifications ou ajouts d'éléments dignes d'intérêt et de remédier aux altérations qu'il a subies.

## Identification

	<b>Adresse</b> Rue Victor Hugo
	<b>Parcelle Cadastreale</b> AL0314

Source : Google Street View

## Description

Patrimoine lié à une activité artisanale ou industrielle 1873  
Filature de laine Cardée Laurent (Avec cheminée)

Cette filature de laine, construite en 1873, est exploitée par la société Laurent jusqu'à la Première Guerre Mondiale. Elle a cessé toute activité textile en 1953. Après cette date, le site est divisé en deux parties : l'une est transformée en usine de matériel optique par la société parisienne de jumelles à Prismes, l'autre est reconverte en fonderie d'aluminium par la société Fontalu qui a fermé en 1990. Actuellement l'usine est désaffectée. En 1989, la fonderie était équipée de 14 fours à fusion, de fours de traitement thermique, d'équipement d'ébarbage, de polissage, d'une chaîne d'oxydation, d'une machine à grenailier. Un premier atelier de fabrication est construit en brique, sur un étage carré, toit à long pans, croupe, tuile mécanique en couverture. Un second atelier est en silex, moellon et brique et en rez-de-chaussée.

## Prescription

-

Les Bâtiments à protéger doivent être conservés et restaurés, leur démolition ne peut être autorisée que dans des cas exceptionnels liés à des impératifs de sécurité. Les travaux réalisés sur un Bâtiment à protéger identifié par les documents graphiques du règlement doivent : -respecter et mettre en valeur les caractéristiques structurelles du bâtiment, en veillant à la bonne mise en œuvre des travaux qui visent à améliorer les conditions d'accessibilité, d'habitabilité ou de sécurité ; -respecter et mettre en valeur les caractéristiques architecturales du bâtiment, et notamment la forme des toitures, la modénature, les baies en façade, les menuiseries extérieures et les devantures ; mettre en œuvre des matériaux et des techniques permettant de conserver ou de restituer l'aspect d'origine du bâtiment ; traiter les installations techniques de manière à ne pas altérer sa qualité patrimoniale ; proscrire la pose d'éléments extérieurs qui seraient incompatibles avec son caractère, et notamment les supports publicitaires ; -assurer aux espaces libres situés aux abords immédiats du bâtiment un traitement de qualité, approprié à ses caractéristiques architecturales. Si le bâtiment a fait l'objet de transformations postérieures à sa construction, il convient de respecter les modifications ou ajouts d'éléments dignes d'intérêt et de remédier aux altérations qu'il a subies.

## Identification

	<b>Adresse</b> Rue Mazagran
	<b>Parcelle Cadastreale</b> AL0245

Source : Google Street View

## Description

Patrimoine lié à une activité artisanale ou industrielle 1848  
Fonderie de fer

Cette fonderie de fer fut construite en 1848 par le sieur Levesque. Le 4 mars 1912, elle est rachetée par Albert Dussoreaux et Arthur Grare associés et déjà propriétaires d'une fonderie situé également à Caudebec, 6 rue Petit. Après la première guerre mondiale, la fonderie est rachetée par la Brasserie elbeuvienne et transformée en brasserie de bière. Puis l'établissement est repris par la Brasserie de la Meuse. Son activité est attestée jusqu'à la seconde guerre mondiale. Les deux ateliers de fabrication consistent en deux halles attenantes construites en brique avec moellon de calcaire et silex en remplissage, en rez-de-chaussée, matériau synthétique et verre en couverture. La conciergerie en brique et moellon de calcaire en remplissage est en rez-de-chaussée avec toit en terrasse couvert de tôle ondulée. Aujourd'hui le bâtiment abrite un garage de réparation automobile.

## Prescription

-

Les Bâtiments à protéger doivent être conservés et restaurés, leur démolition ne peut être autorisée que dans des cas exceptionnels liés à des impératifs de sécurité. Les travaux réalisés sur un Bâtiment à protéger identifié par les documents graphiques du règlement doivent : -respecter et mettre en valeur les caractéristiques structurelles du bâtiment, en veillant à la bonne mise en œuvre des travaux qui visent à améliorer les conditions d'accessibilité, d'habitabilité ou de sécurité ; -respecter et mettre en valeur les caractéristiques architecturales du bâtiment, et notamment la forme des toitures, la modénature, les baies en façade, les menuiseries extérieures et les devantures ; mettre en œuvre des matériaux et des techniques permettant de conserver ou de restituer l'aspect d'origine du bâtiment ; traiter les installations techniques de manière à ne pas altérer sa qualité patrimoniale ; proscrire la pose d'éléments extérieurs qui seraient incompatibles avec son caractère, et notamment les supports publicitaires ; -assurer aux espaces libres situés aux abords immédiats du bâtiment un traitement de qualité, approprié à ses caractéristiques architecturales. Si le bâtiment a fait l'objet de transformations postérieures à sa construction, il convient de respecter les modifications ou ajouts d'éléments dignes d'intérêt et de remédier aux altérations qu'il a subies.

## Identification

	<b>Adresse</b> Rue Scheurer Kestner
	<b>Parcelle Cadastreale</b> AL0184

Source : Google Street View

## Description

Patrimoine lié à une activité artisanale ou industrielle Filature de laine Leroy	XXe
<p>Ce tissage de laine construit durant la première moitié du XXème siècle est exploité par les établissements Leroi jusqu'en 1955. Les bâtiments sont alors reconvertis en usine de confection par la société Caudebec Confection, spécialisée dans la fabrication de chemises, toujours en activité. Le bâtiment en rez-de-chaussée, avec toit en shed, est édifié en briques recouvert d'enduit.</p>	

## Prescription

<p>Les Bâtiments à protéger doivent être conservés et restaurés, leur démolition ne peut être autorisée que dans des cas exceptionnels liés à des impératifs de sécurité. Les travaux réalisés sur un Bâtiment à protéger identifié par les documents graphiques du règlement doivent : -respecter et mettre en valeur les caractéristiques structurelles du bâtiment, en veillant à la bonne mise en œuvre des travaux qui visent à améliorer les conditions d'accessibilité, d'habitabilité ou de sécurité ; -respecter et mettre en valeur les caractéristiques architecturales du bâtiment, et notamment la forme des toitures, la modénature, les baies en façade, les menuiseries extérieures et les devantures ; mettre en œuvre des matériaux et des techniques permettant de conserver ou de restituer l'aspect d'origine du bâtiment ; traiter les installations techniques de manière à ne pas altérer sa qualité patrimoniale ; proscrire la pose d'éléments extérieurs qui seraient incompatibles avec son caractère, et notamment les supports publicitaires ; -assurer aux espaces libres situés aux abords immédiats du bâtiment un traitement de qualité, approprié à ses caractéristiques architecturales. Si le bâtiment a fait l'objet de transformations postérieures à sa construction, il convient de respecter les modifications ou ajouts d'éléments dignes d'intérêt et de remédier aux altérations qu'il a subies.</p>
---

## Identification

	<b>Adresse</b> Rue Lemercier
	<b>Parcelle Cadastreale</b> AO0308

Source : Google Street View


## Description

Patrimoine lié à une activité artisanale ou industrielle Filature de laine Edmond Lancesseur	1913 - 1970
<p>Cette filature de laine fut construite en 1913 pour le sieur Edmond Lancesseur. En 1919, l'usine connaît des travaux d'agrandissement. En 1951, le successeur de Lancesseur s'associe au sieur Quénardel pour exploiter la filature. L'usine a cessé de fonctionner dans les années 1970. Elle est actuellement reconvertie en habitation (appartements). Le bâtiment à usage de bureau et de logements d'ouvriers est construit en briques sur deux étages carrés, surélevés d'un étage de comble en parpaing de béton, partiellement enduit. Un second logement d'ouvriers est édifié en brique sur un étage carré et un étage de comble, toit à long pans, croupe, ardoise en couverture, baies en arc segmentaire, lucarne. L'atelier de fabrication en brique, calcaire et moellon est édifié en rez-de-chaussée, couvert de shed, tuile mécanique et verre en couverture, charpente métallique apparente.</p>	

## Prescription

<p>Les Bâtiments à protéger doivent être conservés et restaurés, leur démolition ne peut être autorisée que dans des cas exceptionnels liés à des impératifs de sécurité. Les travaux réalisés sur un Bâtiment à protéger identifié par les documents graphiques du règlement doivent : -respecter et mettre en valeur les caractéristiques structurelles du bâtiment, en veillant à la bonne mise en œuvre des travaux qui visent à améliorer les conditions d'accessibilité, d'habitabilité ou de sécurité ; -respecter et mettre en valeur les caractéristiques architecturales du bâtiment, et notamment la forme des toitures, la modénature, les baies en façade, les menuiseries extérieures et les devantures ; mettre en œuvre des matériaux et des techniques permettant de conserver ou de restituer l'aspect d'origine du bâtiment ; traiter les installations techniques de manière à ne pas altérer sa qualité patrimoniale ; proscrire la pose d'éléments extérieurs qui seraient incompatibles avec son caractère, et notamment les supports publicitaires ; -assurer aux espaces libres situés aux abords immédiats du bâtiment un traitement de qualité, approprié à ses caractéristiques architecturales. Si le bâtiment a fait l'objet de transformations postérieures à sa construction, il convient de respecter les modifications ou ajouts d'éléments dignes d'intérêt et de remédier aux altérations qu'il a subies.</p>
---

## Identification

	<b>Adresse</b> Rue Lemercier
	<b>Parcelle Cadastreale</b> AO0315

Source : Google Street View

## Description

Patrimoine lié à une activité artisanale ou industrielle  
Filature de laine Emile Lecointe


XXe

Ce tissage de laine fut construit au début du XXème siècle pour Émile Lecointe. En 1941 le tissage est racheté par la société Alloend-Bessand déjà propriétaire d'une usine à Elbeuf. Le tissage a fermé dans les années 1960. Aujourd'hui, l'usine est réhabilitée en lieu d'accueil pour personnes handicapées et en gymnase. Un premier atelier de fabrication s'élève sur un étage carré, toit à longs pans avec croupe, tuiles mécaniques en couverture. Un second atelier de fabrication en rez-de-chaussée avec toit en shed, tuiles mécaniques et verre en couverture, sur la travée centrale est gravée un monogramme composé des initiales E.L pour Émile Lecointe. Le logement d'ouvrier est édifié en brique et partiellement enduite, sur trois étages, la façade est ornée du même monogramme que l'atelier de fabrication

## Prescription

<p>-</p> <p>Les Bâtiments à protéger doivent être conservés et restaurés, leur démolition ne peut être autorisée que dans des cas exceptionnels liés à des impératifs de sécurité. Les travaux réalisés sur un Bâtiment à protéger identifié par les documents graphiques du règlement doivent : -respecter et mettre en valeur les caractéristiques structurelles du bâtiment, en veillant à la bonne mise en œuvre des travaux qui visent à améliorer les conditions d'accessibilité, d'habitabilité ou de sécurité ; -respecter et mettre en valeur les caractéristiques architecturales du bâtiment, et notamment la forme des toitures, la modénature, les baies en façade, les menuiseries extérieures et les devantures ; mettre en œuvre des matériaux et des techniques permettant de conserver ou de restituer l'aspect d'origine du bâtiment ; traiter les installations techniques de manière à ne pas altérer sa qualité patrimoniale ; proscrire la pose d'éléments extérieurs qui seraient incompatibles avec son caractère, et notamment les supports publicitaires ; -assurer aux espaces libres situés aux abords immédiats du bâtiment un traitement de qualité, approprié à ses caractéristiques architecturales. Si le bâtiment a fait l'objet de transformations postérieures à sa construction, il convient de respecter les modifications ou ajouts d'éléments dignes d'intérêt et de remédier aux altérations qu'il a subies.</p>
--

## Identification

	<b>Adresse</b> Rue de Strasbourg
	<b>Parcelle Cadastreale</b> AC0100

Source : © Métropole Rouen Normandie - Orthophotographie 2018

## Niveau de protection indiqué au plan de zonage

Élément bâti bénéficiant d'une protection moyenne

## Description

Patrimoine lié à une activité artisanale ou industrielle  
Bâtiment de l'abattoir

<p>-</p>
----------

## Identification



Source : Google Street View

## Adresse

Rue de Strasbourg

## Parcelle Cadastre

AC0100

## Niveau de protection indiqué au plan de zonage

Élément bâti bénéficiant d'une protection moyenne

## Description

Patrimoine lié à une activité artisanale ou industrielle  
Bâtiment de l'abattoir

## Identification



Source : Google Street View

## Adresse

Rue de Strasbourg

## Parcelle Cadastre

AC0100

## Niveau de protection indiqué au plan de zonage

Élément bâti bénéficiant d'une protection moyenne

## Description

Patrimoine lié à une activité artisanale ou industrielle  
Bâtiment de l'abattoir



## Identification



Source : Google Street View

## Adresse

Rue de Strasbourg

## Parcelle Cadastre

AC0100

## Niveau de protection indiqué au plan de zonage

Élément bâti bénéficiant d'une protection moyenne

## Description

Patrimoine lié à une activité artisanale ou industrielle  
Bâtiment de l'abattoir

## Identification



Source : © Métropole Rouen Normandie - Orthophotographie 2018

## Adresse

Rue de Strasbourg

## Parcelle Cadastre

AC0100

## Niveau de protection indiqué au plan de zonage

Élément bâti bénéficiant d'une protection moyenne

## Description

Patrimoine lié à une activité artisanale ou industrielle  
Bâtiment de l'abattoir

## Identification



Source : Google Street View

## Adresse

Rue de Strasbourg

## Parcelle Cadastre

AC0100

## Niveau de protection indiqué au plan de zonage

Élément bâti bénéficiant d'une protection moyenne

## Description

Patrimoine lié à une activité artisanale ou industrielle -  
Bâtiment de l'abattoir

## Identification



Source : Google Street View

## Adresse

Rue Sadi Carnot

## Parcelle Cadastre

AH0003

## Niveau de protection indiqué au plan de zonage

Élément bâti bénéficiant d'une protection moyenne

## Description

Patrimoine lié à une activité artisanale ou industrielle -  
Atelier de fabrication

XIXe

## Identification

	<b>Adresse</b> Rue du Port
	<b>Parcelle Cadastreale</b> AB0178

Source : Google Street View

## Description

Élément d'architecture singulier  
Muret / Mur

Ensemble datant de l'époque industrielle (présupposé). La commune possède sur son territoire de nombreuses séquences de murets remarquables, héritage du passé industriel de la région. Les principaux murets ont été recensés par la ville et portés sur le document graphique réglementaire. Ces murets sont composés d'un soubassement marqué (souvent en moellons) avec des éléments de chaînage verticaux et horizontaux en briques. Les parties pleines sont souvent composés de calcaires ou grès.

## Prescription

La séquence, par la notion qualitative qu'elle apportent à l'espace public, doit être entretenus et valorisés. La démolition ne peut être autorisée que dans des cas exceptionnels liés à des impératifs de sécurité. Les travaux réalisés doivent : -respecter et mettre en valeur les caractéristiques structurelles du muret, en veillant à la bonne mise en œuvre des travaux qui visent à améliorer les conditions d'accessibilité ou de sécurité ; -respecter et mettre en valeur les caractéristiques architecturales ; mettre en œuvre des matériaux et des techniques permettant de conserver ou de restituer l'aspect d'origine ; traiter les installations techniques de manière à ne pas altérer sa qualité patrimoniale ; proscrire la pose d'éléments extérieurs qui seraient incompatibles avec son caractère, et notamment les supports publicitaires ; -assurer aux espaces libres situés aux abords immédiats du bâtiment un traitement de qualité, approprié à ses caractéristiques architecturales.

## Identification

	<b>Adresse</b> Rue Felix Faure / Rue Chasselièvre
	<b>Parcelle Cadastreale</b> AB0096

Source : Google Street View

## Description

Élément d'architecture singulier  
Muret / Mur

Ensemble datant de l'époque industrielle (présupposé). La commune possède sur son territoire de nombreuses séquences de murets remarquables, héritage du passé industriel de la région. Les principaux murets ont été recensés par la ville et portés sur le document graphique réglementaire. Ces murets sont composés d'un soubassement marqué (souvent en moellons) avec des éléments de chaînage verticaux et horizontaux en briques. Les parties pleines sont souvent composés de calcaires ou grès.

## Prescription

La séquence, par la notion qualitative qu'elle apportent à l'espace public, doit être entretenus et valorisés. La démolition ne peut être autorisée que dans des cas exceptionnels liés à des impératifs de sécurité. Les travaux réalisés doivent : -respecter et mettre en valeur les caractéristiques structurelles du muret, en veillant à la bonne mise en œuvre des travaux qui visent à améliorer les conditions d'accessibilité ou de sécurité ; -respecter et mettre en valeur les caractéristiques architecturales ; mettre en œuvre des matériaux et des techniques permettant de conserver ou de restituer l'aspect d'origine ; traiter les installations techniques de manière à ne pas altérer sa qualité patrimoniale ; proscrire la pose d'éléments extérieurs qui seraient incompatibles avec son caractère, et notamment les supports publicitaires ; -assurer aux espaces libres situés aux abords immédiats du bâtiment un traitement de qualité, approprié à ses caractéristiques architecturales.

## Identification

	<b>Adresse</b> Rue Felix Faure
	<b>Parcelle Cadastreale</b> AB0187

Source : Google Street View

## Description

Élément d'architecture singulier Muret / Mur	-
<p>Ensemble datant de l'époque industrielle (présupposé). La commune possède sur son territoire de nombreuses séquences de murets remarquables, héritage du passé industriel de la région. Les principaux murets ont été recensés par la ville et portés sur le document graphique réglementaire. Ces murets sont composés d'un soubassement marqué (souvent en moellons) avec des éléments de chaînage verticaux et horizontaux en briques. Les parties pleines sont souvent composés de calcaires ou grès.</p>	

## Prescription

-
<p>La séquence, par la notion qualitative qu'elle apportent à l'espace public, doit être entretenus et valorisés. La démolition ne peut être autorisée que dans des cas exceptionnels liés à des impératifs de sécurité. Les travaux réalisés doivent : -respecter et mettre en valeur les caractéristiques structurelles du muret, en veillant à la bonne mise en œuvre des travaux qui visent à améliorer les conditions d'accessibilité ou de sécurité ; -respecter et mettre en valeur les caractéristiques architecturales ; mettre en œuvre des matériaux et des techniques permettant de conserver ou de restituer l'aspect d'origine ; traiter les installations techniques de manière à ne pas altérer sa qualité patrimoniale ; proscrire la pose d'éléments extérieurs qui seraient incompatibles avec son caractère, et notamment les supports publicitaires ; -assurer aux espaces libres situés aux abords immédiats du bâtiment un traitement de qualité, approprié à ses caractéristiques architecturales.</p>

## Identification

	<b>Adresse</b> Rue Felix Faure
	<b>Parcelle Cadastreale</b> AH0579

Source : Google Street View

## Description

Élément d'architecture singulier Muret / Mur	-
<p>Ensemble datant de l'époque industrielle (présupposé). La commune possède sur son territoire de nombreuses séquences de murets remarquables, héritage du passé industriel de la région. Les principaux murets ont été recensés par la ville et portés sur le document graphique réglementaire. Ces murets sont composés d'un soubassement marqué (souvent en moellons) avec des éléments de chaînage verticaux et horizontaux en briques. Les parties pleines sont souvent composés de calcaires ou grès.</p>	

## Prescription

-
<p>La séquence, par la notion qualitative qu'elle apportent à l'espace public, doit être entretenus et valorisés. La démolition ne peut être autorisée que dans des cas exceptionnels liés à des impératifs de sécurité. Les travaux réalisés doivent : -respecter et mettre en valeur les caractéristiques structurelles du muret, en veillant à la bonne mise en œuvre des travaux qui visent à améliorer les conditions d'accessibilité ou de sécurité ; -respecter et mettre en valeur les caractéristiques architecturales ; mettre en œuvre des matériaux et des techniques permettant de conserver ou de restituer l'aspect d'origine ; traiter les installations techniques de manière à ne pas altérer sa qualité patrimoniale ; proscrire la pose d'éléments extérieurs qui seraient incompatibles avec son caractère, et notamment les supports publicitaires ; -assurer aux espaces libres situés aux abords immédiats du bâtiment un traitement de qualité, approprié à ses caractéristiques architecturales.</p>

## Identification

	<b>Adresse</b> Rue Sadi Carnot
	<b>Parcelle Cadastreale</b> AH0578

Source : Google Street View

## Description

Élément d'architecture singulier  
Muret / Mur

Ensemble datant de l'époque industrielle (présupposé). La commune possède sur son territoire de nombreuses séquences de murets remarquables, héritage du passé industriel de la région. Les principaux murets ont été recensés par la ville et portés sur le document graphique réglementaire. Ces murets sont composés d'un soubassement marqué (souvent en moellons) avec des éléments de chaînage verticaux et horizontaux en briques. Les parties pleines sont souvent composés de calcaires ou grès.

## Prescription

-
<p>La séquence, par la notion qualitative qu'elle apportent à l'espace public, doit être entretenus et valorisés. La démolition ne peut être autorisée que dans des cas exceptionnels liés à des impératifs de sécurité. Les travaux réalisés doivent : -respecter et mettre en valeur les caractéristiques structurelles du muret, en veillant à la bonne mise en œuvre des travaux qui visent à améliorer les conditions d'accessibilité ou de sécurité ; -respecter et mettre en valeur les caractéristiques architecturales ; mettre en œuvre des matériaux et des techniques permettant de conserver ou de restituer l'aspect d'origine ; traiter les installations techniques de manière à ne pas altérer sa qualité patrimoniale ; proscrire la pose d'éléments extérieurs qui seraient incompatibles avec son caractère, et notamment les supports publicitaires ; -assurer aux espaces libres situés aux abords immédiats du bâtiment un traitement de qualité, approprié à ses caractéristiques architecturales.</p>

## Identification

	<b>Adresse</b> Rue du Général Giraud
	<b>Parcelle Cadastreale</b> AH0584 ; AH0573 ; AH0627

Source : Google Street View

## Description

Élément d'architecture singulier  
Muret / Mur

Ensemble datant de l'époque industrielle (présupposé). La commune possède sur son territoire de nombreuses séquences de murets remarquables, héritage du passé industriel de la région. Les principaux murets ont été recensés par la ville et portés sur le document graphique réglementaire. Ces murets sont composés d'un soubassement marqué (souvent en moellons) avec des éléments de chaînage verticaux et horizontaux en briques. Les parties pleines sont souvent composés de calcaires ou grès.

## Prescription

-
<p>La séquence, par la notion qualitative qu'elle apportent à l'espace public, doit être entretenus et valorisés. La démolition ne peut être autorisée que dans des cas exceptionnels liés à des impératifs de sécurité. Les travaux réalisés doivent : -respecter et mettre en valeur les caractéristiques structurelles du muret, en veillant à la bonne mise en œuvre des travaux qui visent à améliorer les conditions d'accessibilité ou de sécurité ; -respecter et mettre en valeur les caractéristiques architecturales ; mettre en œuvre des matériaux et des techniques permettant de conserver ou de restituer l'aspect d'origine ; traiter les installations techniques de manière à ne pas altérer sa qualité patrimoniale ; proscrire la pose d'éléments extérieurs qui seraient incompatibles avec son caractère, et notamment les supports publicitaires ; -assurer aux espaces libres situés aux abords immédiats du bâtiment un traitement de qualité, approprié à ses caractéristiques architecturales.</p>

## Identification

	<b>Adresse</b> Rue Romaine
	<b>Parcelle Cadastreale</b> AH0579

Source : Google Street View

## Description

Élément d'architecture singulier  
Muret / Mur

Ensemble datant de l'époque industrielle (présupposé). La commune possède sur son territoire de nombreuses séquences de murets remarquables, héritage du passé industriel de la région. Les principaux murets ont été recensés par la ville et portés sur le document graphique réglementaire. Ces murets sont composés d'un soubassement marqué (souvent en moellons) avec des éléments de chaînage verticaux et horizontaux en briques. Les parties pleines sont souvent composés de calcaires ou grès.

## Prescription

La séquence, par la notion qualitative qu'elle apportent à l'espace public, doit être entretenus et valorisés. La démolition ne peut être autorisée que dans des cas exceptionnels liés à des impératifs de sécurité. Les travaux réalisés doivent : -respecter et mettre en valeur les caractéristiques structurelles du muret, en veillant à la bonne mise en œuvre des travaux qui visent à améliorer les conditions d'accessibilité ou de sécurité ; -respecter et mettre en valeur les caractéristiques architecturales ; mettre en œuvre des matériaux et des techniques permettant de conserver ou de restituer l'aspect d'origine ; traiter les installations techniques de manière à ne pas altérer sa qualité patrimoniale ; proscrire la pose d'éléments extérieurs qui seraient incompatibles avec son caractère, et notamment les supports publicitaires ; -assurer aux espaces libres situés aux abords immédiats du bâtiment un traitement de qualité, approprié à ses caractéristiques architecturales.

## Identification

	<b>Adresse</b> Rue Louis Blanc
	<b>Parcelle Cadastreale</b> AH0663

Source : Google Street View

## Description

Élément d'architecture singulier  
Muret / Mur

Ensemble datant de l'époque industrielle (présupposé). La commune possède sur son territoire de nombreuses séquences de murets remarquables, héritage du passé industriel de la région. Les principaux murets ont été recensés par la ville et portés sur le document graphique réglementaire. Ces murets sont composés d'un soubassement marqué (souvent en moellons) avec des éléments de chaînage verticaux et horizontaux en briques. Les parties pleines sont souvent composés de calcaires ou grès.

## Prescription

La séquence, par la notion qualitative qu'elle apportent à l'espace public, doit être entretenus et valorisés. La démolition ne peut être autorisée que dans des cas exceptionnels liés à des impératifs de sécurité. Les travaux réalisés doivent : -respecter et mettre en valeur les caractéristiques structurelles du muret, en veillant à la bonne mise en œuvre des travaux qui visent à améliorer les conditions d'accessibilité ou de sécurité ; -respecter et mettre en valeur les caractéristiques architecturales ; mettre en œuvre des matériaux et des techniques permettant de conserver ou de restituer l'aspect d'origine ; traiter les installations techniques de manière à ne pas altérer sa qualité patrimoniale ; proscrire la pose d'éléments extérieurs qui seraient incompatibles avec son caractère, et notamment les supports publicitaires ; -assurer aux espaces libres situés aux abords immédiats du bâtiment un traitement de qualité, approprié à ses caractéristiques architecturales.

## Identification

	<b>Adresse</b> Rue de Strasbourg / Rue du Général Giraud
	<b>Parcelle Cadastreale</b> AH0205

Source : Google Street View

## Description

Élément d'architecture singulier  
Muret / Mur

Ensemble datant de l'époque industrielle (présupposé). La commune possède sur son territoire de nombreuses séquences de murets remarquables, héritage du passé industriel de la région. Les principaux murets ont été recensés par la ville et portés sur le document graphique réglementaire. Ces murets sont composés d'un soubassement marqué (souvent en moellons) avec des éléments de chaînage verticaux et horizontaux en briques. Les parties pleines sont souvent composés de calcaires ou grès.

## Prescription

La séquence, par la notion qualitative qu'elle apporte à l'espace public, doit être entretenue et valorisée. La démolition ne peut être autorisée que dans des cas exceptionnels liés à des impératifs de sécurité. Les travaux réalisés doivent : -respecter et mettre en valeur les caractéristiques structurelles du muret, en veillant à la bonne mise en œuvre des travaux qui visent à améliorer les conditions d'accessibilité ou de sécurité ; -respecter et mettre en valeur les caractéristiques architecturales ; mettre en œuvre des matériaux et des techniques permettant de conserver ou de restituer l'aspect d'origine ; traiter les installations techniques de manière à ne pas altérer sa qualité patrimoniale ; proscrire la pose d'éléments extérieurs qui seraient incompatibles avec son caractère, et notamment les supports publicitaires ; -assurer aux espaces libres situés aux abords immédiats du bâtiment un traitement de qualité, approprié à ses caractéristiques architecturales.

## Identification

	<b>Adresse</b> Rue Louis Blanc
	<b>Parcelle Cadastreale</b> AH0083

Source : Google Street View

## Description

Élément d'architecture singulier  
Muret / Mur

Ensemble datant de l'époque industrielle (présupposé). La commune possède sur son territoire de nombreuses séquences de murets remarquables, héritage du passé industriel de la région. Les principaux murets ont été recensés par la ville et portés sur le document graphique réglementaire. Ces murets sont composés d'un soubassement marqué (souvent en moellons) avec des éléments de chaînage verticaux et horizontaux en briques. Les parties pleines sont souvent composés de calcaires ou grès.

## Prescription

La séquence, par la notion qualitative qu'elle apporte à l'espace public, doit être entretenue et valorisée. La démolition ne peut être autorisée que dans des cas exceptionnels liés à des impératifs de sécurité. Les travaux réalisés doivent : -respecter et mettre en valeur les caractéristiques structurelles du muret, en veillant à la bonne mise en œuvre des travaux qui visent à améliorer les conditions d'accessibilité ou de sécurité ; -respecter et mettre en valeur les caractéristiques architecturales ; mettre en œuvre des matériaux et des techniques permettant de conserver ou de restituer l'aspect d'origine ; traiter les installations techniques de manière à ne pas altérer sa qualité patrimoniale ; proscrire la pose d'éléments extérieurs qui seraient incompatibles avec son caractère, et notamment les supports publicitaires ; -assurer aux espaces libres situés aux abords immédiats du bâtiment un traitement de qualité, approprié à ses caractéristiques architecturales.

## Identification



Source : Google Street View

## Adresse

Rue Etienne Dolet / Rue Martin

## Parcelle Cadastreale

AH0088

## Description

Élément d'architecture singulier -

Muret / Mur

Ensemble datant de l'époque industrielle (présupposé). La commune possède sur son territoire de nombreuses séquences de murets remarquables, héritage du passé industriel de la région. Les principaux murets ont été recensés par la ville et portés sur le document graphique réglementaire. Ces murets sont composés d'un soubassement marqué (souvent en moellons) avec des éléments de chaînage verticaux et horizontaux en briques. Les parties pleines sont souvent composés de calcaires ou grès.

## Prescription

La séquence, par la notion qualitative qu'elle apportent à l'espace public, doit être entretenus et valorisés. La démolition ne peut être autorisée que dans des cas exceptionnels liés à des impératifs de sécurité. Les travaux réalisés doivent : -respecter et mettre en valeur les caractéristiques structurelles du muret, en veillant à la bonne mise en œuvre des travaux qui visent à améliorer les conditions d'accessibilité ou de sécurité ; -respecter et mettre en valeur les caractéristiques architecturales ; mettre en œuvre des matériaux et des techniques permettant de conserver ou de restituer l'aspect d'origine ; traiter les installations techniques de manière à ne pas altérer sa qualité patrimoniale ; proscrire la pose d'éléments extérieurs qui seraient incompatibles avec son caractère, et notamment les supports publicitaires ; -assurer aux espaces libres situés aux abords immédiats du bâtiment un traitement de qualité, approprié à ses caractéristiques architecturales.

## Identification



Source : © Métropole Rouen Normandie - Orthophotographie 2018

## Adresse

Rue Etienne Dolet

## Parcelle Cadastreale

AH0592 ; AH0220 ; AH0221 ; AH0222 ; AH0223

## Description

Élément d'architecture singulier -

Muret / Mur

Ensemble datant de l'époque industrielle (présupposé). La commune possède sur son territoire de nombreuses séquences de murets remarquables, héritage du passé industriel de la région. Les principaux murets ont été recensés par la ville et portés sur le document graphique réglementaire. Ces murets sont composés d'un soubassement marqué (souvent en moellons) avec des éléments de chaînage verticaux et horizontaux en briques. Les parties pleines sont souvent composés de calcaires ou grès.

## Prescription

La séquence, par la notion qualitative qu'elle apportent à l'espace public, doit être entretenus et valorisés. La démolition ne peut être autorisée que dans des cas exceptionnels liés à des impératifs de sécurité. Les travaux réalisés doivent : -respecter et mettre en valeur les caractéristiques structurelles du muret, en veillant à la bonne mise en œuvre des travaux qui visent à améliorer les conditions d'accessibilité ou de sécurité ; -respecter et mettre en valeur les caractéristiques architecturales ; mettre en œuvre des matériaux et des techniques permettant de conserver ou de restituer l'aspect d'origine ; traiter les installations techniques de manière à ne pas altérer sa qualité patrimoniale ; proscrire la pose d'éléments extérieurs qui seraient incompatibles avec son caractère, et notamment les supports publicitaires ; -assurer aux espaces libres situés aux abords immédiats du bâtiment un traitement de qualité, approprié à ses caractéristiques architecturales.



## Identification

	<b>Adresse</b> Rue de Strasbourg / Rue Etienne Dolet
	<b>Parcelle Cadastreale</b> AH0225

Source : Google Street View

## Description

Elément d'architecture singulier Muret / Mur	-
<p>Ensemble datant de l'époque industrielle (présupposé). La commune possède sur son territoire de nombreuses séquences de murets remarquables, héritage du passé industriel de la région. Les principaux murets ont été recensés par la ville et portés sur le document graphique réglementaire. Ces murets sont composés d'un soubassement marqué (souvent en moellons) avec des éléments de chaînage verticaux et horizontaux en briques. Les parties pleines sont souvent composés de calcaires ou grès.</p>	

## Prescription

-
<p>La séquence, par la notion qualitative qu'elle apportent à l'espace public, doit être entretenus et valorisés. La démolition ne peut être autorisée que dans des cas exceptionnels liés à des impératifs de sécurité. Les travaux réalisés doivent : -respecter et mettre en valeur les caractéristiques structurelles du muret, en veillant à la bonne mise en œuvre des travaux qui visent à améliorer les conditions d'accessibilité ou de sécurité ; -respecter et mettre en valeur les caractéristiques architecturales ; mettre en œuvre des matériaux et des techniques permettant de conserver ou de restituer l'aspect d'origine ; traiter les installations techniques de manière à ne pas altérer sa qualité patrimoniale ; proscrire la pose d'éléments extérieurs qui seraient incompatibles avec son caractère, et notamment les supports publicitaires ; -assurer aux espaces libres situés aux abords immédiats du bâtiment un traitement de qualité, approprié à ses caractéristiques architecturales.</p>

## Identification

	<b>Adresse</b> Rue de la Porte Verte
	<b>Parcelle Cadastreale</b> AE0484 ; AE0483

Source : Google Street View

## Description

Elément d'architecture singulier Muret / Mur	-
<p>Ensemble datant de l'époque industrielle (présupposé). La commune possède sur son territoire de nombreuses séquences de murets remarquables, héritage du passé industriel de la région. Les principaux murets ont été recensés par la ville et portés sur le document graphique réglementaire. Ces murets sont composés d'un soubassement marqué (souvent en moellons) avec des éléments de chaînage verticaux et horizontaux en briques. Les parties pleines sont souvent composés de calcaires ou grès.</p>	

## Prescription

-
<p>La séquence, par la notion qualitative qu'elle apportent à l'espace public, doit être entretenus et valorisés. La démolition ne peut être autorisée que dans des cas exceptionnels liés à des impératifs de sécurité. Les travaux réalisés doivent : -respecter et mettre en valeur les caractéristiques structurelles du muret, en veillant à la bonne mise en œuvre des travaux qui visent à améliorer les conditions d'accessibilité ou de sécurité ; -respecter et mettre en valeur les caractéristiques architecturales ; mettre en œuvre des matériaux et des techniques permettant de conserver ou de restituer l'aspect d'origine ; traiter les installations techniques de manière à ne pas altérer sa qualité patrimoniale ; proscrire la pose d'éléments extérieurs qui seraient incompatibles avec son caractère, et notamment les supports publicitaires ; -assurer aux espaces libres situés aux abords immédiats du bâtiment un traitement de qualité, approprié à ses caractéristiques architecturales.</p>

## Identification

	<b>Adresse</b> Rue de la Porte Verte
	<b>Parcelle Cadastrale</b> AE0448 ; AE0449 ; AE0430

Source : Google Street View

## Description

Elément d'architecture singulier Muret / Mur	-
<p>Ensemble datant de l'époque industrielle (présupposé). La commune possède sur son territoire de nombreuses séquences de murets remarquables, héritage du passé industriel de la région. Les principaux murets ont été recensés par la ville et portés sur le document graphique réglementaire. Ces murets sont composés d'un soubassement marqué (souvent en moellons) avec des éléments de chaînage verticaux et horizontaux en briques. Les parties pleines sont souvent composés de calcaires ou grès.</p>	

## Prescription

-
<p>La séquence, par la notion qualitative qu'elle apportent à l'espace public, doit être entretenus et valorisés. La démolition ne peut être autorisée que dans des cas exceptionnels liés à des impératifs de sécurité. Les travaux réalisés doivent : -respecter et mettre en valeur les caractéristiques structurelles du muret, en veillant à la bonne mise en œuvre des travaux qui visent à améliorer les conditions d'accessibilité ou de sécurité ; -respecter et mettre en valeur les caractéristiques architecturales ; mettre en œuvre des matériaux et des techniques permettant de conserver ou de restituer l'aspect d'origine ; traiter les installations techniques de manière à ne pas altérer sa qualité patrimoniale ; proscrire la pose d'éléments extérieurs qui seraient incompatibles avec son caractère, et notamment les supports publicitaires ; -assurer aux espaces libres situés aux abords immédiats du bâtiment un traitement de qualité, approprié à ses caractéristiques architecturales.</p>

## Identification

	<b>Adresse</b> Rue Gallée
	<b>Parcelle Cadastrale</b> AE0910 ; AE0911 ; AE0288 ; AE0665 ; AE0799 ; AN0120

Source : Google Street View

## Description

Elément d'architecture singulier Muret / Mur	-
<p>Ensemble datant de l'époque industrielle (présupposé). La commune possède sur son territoire de nombreuses séquences de murets remarquables, héritage du passé industriel de la région. Les principaux murets ont été recensés par la ville et portés sur le document graphique réglementaire. Ces murets sont composés d'un soubassement marqué (souvent en moellons) avec des éléments de chaînage verticaux et horizontaux en briques. Les parties pleines sont souvent composés de calcaires ou grès.</p>	

## Prescription

-
<p>La séquence, par la notion qualitative qu'elle apportent à l'espace public, doit être entretenus et valorisés. La démolition ne peut être autorisée que dans des cas exceptionnels liés à des impératifs de sécurité. Les travaux réalisés doivent : -respecter et mettre en valeur les caractéristiques structurelles du muret, en veillant à la bonne mise en œuvre des travaux qui visent à améliorer les conditions d'accessibilité ou de sécurité ; -respecter et mettre en valeur les caractéristiques architecturales ; mettre en œuvre des matériaux et des techniques permettant de conserver ou de restituer l'aspect d'origine ; traiter les installations techniques de manière à ne pas altérer sa qualité patrimoniale ; proscrire la pose d'éléments extérieurs qui seraient incompatibles avec son caractère, et notamment les supports publicitaires ; -assurer aux espaces libres situés aux abords immédiats du bâtiment un traitement de qualité, approprié à ses caractéristiques architecturales.</p>

## Identification



Source : Google Street View

**Adresse**  
Rue Alfred

**Parcelle Cadastreale**  
AN0073

## Description

Élément d'architecture singulier  
Muret / Mur

Ensemble datant de l'époque industrielle (présupposé). La commune possède sur son territoire de nombreuses séquences de murets remarquables, héritage du passé industriel de la région. Les principaux murets ont été recensés par la ville et portés sur le document graphique réglementaire. Ces murets sont composés d'un soubassement marqué (souvent en moellons) avec des éléments de chaînage verticaux et horizontaux en briques. Les parties pleines sont souvent composés de calcaires ou grès.

## Prescription

La séquence, par la notion qualitative qu'elle apportent à l'espace public, doit être entretenus et valorisés. La démolition ne peut être autorisée que dans des cas exceptionnels liés à des impératifs de sécurité. Les travaux réalisés doivent : -respecter et mettre en valeur les caractéristiques structurelles du muret, en veillant à la bonne mise en œuvre des travaux qui visent à améliorer les conditions d'accessibilité ou de sécurité ; -respecter et mettre en valeur les caractéristiques architecturales ; mettre en œuvre des matériaux et des techniques permettant de conserver ou de restituer l'aspect d'origine ; traiter les installations techniques de manière à ne pas altérer sa qualité patrimoniale ; proscrire la pose d'éléments extérieurs qui seraient incompatibles avec son caractère, et notamment les supports publicitaires ; -assurer aux espaces libres situés aux abords immédiats du bâtiment un traitement de qualité, approprié à ses caractéristiques architecturales.

## Identification



Source : Google Street View

**Adresse**  
Rue Jules Verne

**Parcelle Cadastreale**  
AN0067 ; AN0066 ; AN0595

## Description

Élément d'architecture singulier  
Muret / Mur

Ensemble datant de l'époque industrielle (présupposé). La commune possède sur son territoire de nombreuses séquences de murets remarquables, héritage du passé industriel de la région. Les principaux murets ont été recensés par la ville et portés sur le document graphique réglementaire. Ces murets sont composés d'un soubassement marqué (souvent en moellons) avec des éléments de chaînage verticaux et horizontaux en briques. Les parties pleines sont souvent composés de calcaires ou grès.

## Prescription

La séquence, par la notion qualitative qu'elle apportent à l'espace public, doit être entretenus et valorisés. La démolition ne peut être autorisée que dans des cas exceptionnels liés à des impératifs de sécurité. Les travaux réalisés doivent : -respecter et mettre en valeur les caractéristiques structurelles du muret, en veillant à la bonne mise en œuvre des travaux qui visent à améliorer les conditions d'accessibilité ou de sécurité ; -respecter et mettre en valeur les caractéristiques architecturales ; mettre en œuvre des matériaux et des techniques permettant de conserver ou de restituer l'aspect d'origine ; traiter les installations techniques de manière à ne pas altérer sa qualité patrimoniale ; proscrire la pose d'éléments extérieurs qui seraient incompatibles avec son caractère, et notamment les supports publicitaires ; -assurer aux espaces libres situés aux abords immédiats du bâtiment un traitement de qualité, approprié à ses caractéristiques architecturales.

## Identification

	<b>Adresse</b> Rue Emile Zola
	<b>Parcelle Cadastreale</b> AN0598

Source : Google Street View

## Description

Elément d'architecture singulier Muret / Mur	-
<p>Ensemble datant de l'époque industrielle (présupposé). La commune possède sur son territoire de nombreuses séquences de murets remarquables, héritage du passé industriel de la région. Les principaux murets ont été recensés par la ville et portés sur le document graphique réglementaire. Ces murets sont composés d'un soubassement marqué (souvent en moellons) avec des éléments de chaînage verticaux et horizontaux en briques. Les parties pleines sont souvent composés de calcaires ou grès.</p>	

## Prescription

-
<p>La séquence, par la notion qualitative qu'elle apportent à l'espace public, doit être entretenus et valorisés. La démolition ne peut être autorisée que dans des cas exceptionnels liés à des impératifs de sécurité. Les travaux réalisés doivent : -respecter et mettre en valeur les caractéristiques structurelles du muret, en veillant à la bonne mise en œuvre des travaux qui visent à améliorer les conditions d'accessibilité ou de sécurité ; -respecter et mettre en valeur les caractéristiques architecturales ; mettre en œuvre des matériaux et des techniques permettant de conserver ou de restituer l'aspect d'origine ; traiter les installations techniques de manière à ne pas altérer sa qualité patrimoniale ; proscrire la pose d'éléments extérieurs qui seraient incompatibles avec son caractère, et notamment les supports publicitaires ; -assurer aux espaces libres situés aux abords immédiats du bâtiment un traitement de qualité, approprié à ses caractéristiques architecturales.</p>

## Identification

	<b>Adresse</b> Rue Emile Zola
	<b>Parcelle Cadastreale</b> AE0237 ; AE0417 ; AE0416

Source : Google Street View

## Description

Elément d'architecture singulier Muret / Mur	-
<p>Ensemble datant de l'époque industrielle (présupposé). La commune possède sur son territoire de nombreuses séquences de murets remarquables, héritage du passé industriel de la région. Les principaux murets ont été recensés par la ville et portés sur le document graphique réglementaire. Ces murets sont composés d'un soubassement marqué (souvent en moellons) avec des éléments de chaînage verticaux et horizontaux en briques. Les parties pleines sont souvent composés de calcaires ou grès.</p>	

## Prescription

-
<p>La séquence, par la notion qualitative qu'elle apportent à l'espace public, doit être entretenus et valorisés. La démolition ne peut être autorisée que dans des cas exceptionnels liés à des impératifs de sécurité. Les travaux réalisés doivent : -respecter et mettre en valeur les caractéristiques structurelles du muret, en veillant à la bonne mise en œuvre des travaux qui visent à améliorer les conditions d'accessibilité ou de sécurité ; -respecter et mettre en valeur les caractéristiques architecturales ; mettre en œuvre des matériaux et des techniques permettant de conserver ou de restituer l'aspect d'origine ; traiter les installations techniques de manière à ne pas altérer sa qualité patrimoniale ; proscrire la pose d'éléments extérieurs qui seraient incompatibles avec son caractère, et notamment les supports publicitaires ; -assurer aux espaces libres situés aux abords immédiats du bâtiment un traitement de qualité, approprié à ses caractéristiques architecturales.</p>

## Identification

	<b>Adresse</b> Rue Emile Zola
	<b>Parcelle Cadastreale</b> AR0120 ; AR0121 ; AR0721

Source : Google Street View

## Description

Élément d'architecture singulier  
Muret / Mur

Ensemble datant de l'époque industrielle (présupposé). La commune possède sur son territoire de nombreuses séquences de murets remarquables, héritage du passé industriel de la région. Les principaux murets ont été recensés par la ville et portés sur le document graphique réglementaire. Ces murets sont composés d'un soubassement marqué (souvent en moellons) avec des éléments de chaînage verticaux et horizontaux en briques. Les parties pleines sont souvent composés de calcaires ou grès.

## Prescription

La séquence, par la notion qualitative qu'elle apportent à l'espace public, doit être entretenus et valorisés. La démolition ne peut être autorisée que dans des cas exceptionnels liés à des impératifs de sécurité. Les travaux réalisés doivent : -respecter et mettre en valeur les caractéristiques structurelles du muret, en veillant à la bonne mise en œuvre des travaux qui visent à améliorer les conditions d'accessibilité ou de sécurité ; -respecter et mettre en valeur les caractéristiques architecturales ; mettre en œuvre des matériaux et des techniques permettant de conserver ou de restituer l'aspect d'origine ; traiter les installations techniques de manière à ne pas altérer sa qualité patrimoniale ; proscrire la pose d'éléments extérieurs qui seraient incompatibles avec son caractère, et notamment les supports publicitaires ; -assurer aux espaces libres situés aux abords immédiats du bâtiment un traitement de qualité, approprié à ses caractéristiques architecturales.

## Identification

	<b>Adresse</b> Rue Jean Baptiste Clément
	<b>Parcelle Cadastreale</b> AK0220 ; AK0030 ; AK0255

Source : Google Street View

## Description


Élément d'architecture singulier  
Muret / Mur

Ensemble datant de l'époque industrielle (présupposé). La commune possède sur son territoire de nombreuses séquences de murets remarquables, héritage du passé industriel de la région. Les principaux murets ont été recensés par la ville et portés sur le document graphique réglementaire. Ces murets sont composés d'un soubassement marqué (souvent en moellons) avec des éléments de chaînage verticaux et horizontaux en briques. Les parties pleines sont souvent composés de calcaires ou grès.

## Prescription

La séquence, par la notion qualitative qu'elle apportent à l'espace public, doit être entretenus et valorisés. La démolition ne peut être autorisée que dans des cas exceptionnels liés à des impératifs de sécurité. Les travaux réalisés doivent : -respecter et mettre en valeur les caractéristiques structurelles du muret, en veillant à la bonne mise en œuvre des travaux qui visent à améliorer les conditions d'accessibilité ou de sécurité ; -respecter et mettre en valeur les caractéristiques architecturales ; mettre en œuvre des matériaux et des techniques permettant de conserver ou de restituer l'aspect d'origine ; traiter les installations techniques de manière à ne pas altérer sa qualité patrimoniale ; proscrire la pose d'éléments extérieurs qui seraient incompatibles avec son caractère, et notamment les supports publicitaires ; -assurer aux espaces libres situés aux abords immédiats du bâtiment un traitement de qualité, approprié à ses caractéristiques architecturales.

## Identification

	<b>Adresse</b> Rue Hoche
	<b>Parcelle Cadastrale</b> AK0281 ; AK0284

Source : Google Street View

## Description

Élément d'architecture singulier Muret / Mur	-
<p>Ensemble datant de l'époque industrielle (présupposé). La commune possède sur son territoire de nombreuses séquences de murets remarquables, héritage du passé industriel de la région. Les principaux murets ont été recensés par la ville et portés sur le document graphique réglementaire. Ces murets sont composés d'un soubassement marqué (souvent en moellons) avec des éléments de chaînage verticaux et horizontaux en briques. Les parties pleines sont souvent composés de calcaires ou grès.</p>	

## Prescription

-
<p>La séquence, par la notion qualitative qu'elle apportent à l'espace public, doit être entretenus et valorisés. La démolition ne peut être autorisée que dans des cas exceptionnels liés à des impératifs de sécurité. Les travaux réalisés doivent : -respecter et mettre en valeur les caractéristiques structurelles du muret, en veillant à la bonne mise en œuvre des travaux qui visent à améliorer les conditions d'accessibilité ou de sécurité ; -respecter et mettre en valeur les caractéristiques architecturales ; mettre en œuvre des matériaux et des techniques permettant de conserver ou de restituer l'aspect d'origine ; traiter les installations techniques de manière à ne pas altérer sa qualité patrimoniale ; proscrire la pose d'éléments extérieurs qui seraient incompatibles avec son caractère, et notamment les supports publicitaires ; -assurer aux espaces libres situés aux abords immédiats du bâtiment un traitement de qualité, approprié à ses caractéristiques architecturales.</p>

## Identification

	<b>Adresse</b> Rue Raspail
	<b>Parcelle Cadastrale</b> AM0299 ; AM0297 ; AM0296 ; AM0309 ; AM0310 ; AM0301

Source : Google Street View

## Description

Élément d'architecture singulier Muret / Mur	-
<p>Ensemble datant de l'époque industrielle (présupposé). La commune possède sur son territoire de nombreuses séquences de murets remarquables, héritage du passé industriel de la région. Les principaux murets ont été recensés par la ville et portés sur le document graphique réglementaire. Ces murets sont composés d'un soubassement marqué (souvent en moellons) avec des éléments de chaînage verticaux et horizontaux en briques. Les parties pleines sont souvent composés de calcaires ou grès.</p>	

## Prescription

-
<p>La séquence, par la notion qualitative qu'elle apportent à l'espace public, doit être entretenus et valorisés. La démolition ne peut être autorisée que dans des cas exceptionnels liés à des impératifs de sécurité. Les travaux réalisés doivent : -respecter et mettre en valeur les caractéristiques structurelles du muret, en veillant à la bonne mise en œuvre des travaux qui visent à améliorer les conditions d'accessibilité ou de sécurité ; -respecter et mettre en valeur les caractéristiques architecturales ; mettre en œuvre des matériaux et des techniques permettant de conserver ou de restituer l'aspect d'origine ; traiter les installations techniques de manière à ne pas altérer sa qualité patrimoniale ; proscrire la pose d'éléments extérieurs qui seraient incompatibles avec son caractère, et notamment les supports publicitaires ; -assurer aux espaces libres situés aux abords immédiats du bâtiment un traitement de qualité, approprié à ses caractéristiques architecturales.</p>

## Identification

	<b>Adresse</b> Rue Paul Bert
	<b>Parcelle Cadastreale</b> AL0111 ; AL0110 ; AL0291 ; AL0290

Source : Google Street View

## Description


Élément d'architecture singulier  
Muret / Mur

Ensemble datant de l'époque industrielle (présupposé). La commune possède sur son territoire de nombreuses séquences de murets remarquables, héritage du passé industriel de la région. Les principaux murets ont été recensés par la ville et portés sur le document graphique réglementaire. Ces murets sont composés d'un soubassement marqué (souvent en moellons) avec des éléments de chaînage verticaux et horizontaux en briques. Les parties pleines sont souvent composés de calcaires ou grès.

## Prescription

La séquence, par la notion qualitative qu'elle apportent à l'espace public, doit être entretenus et valorisés. La démolition ne peut être autorisée que dans des cas exceptionnels liés à des impératifs de sécurité. Les travaux réalisés doivent : -respecter et mettre en valeur les caractéristiques structurelles du muret, en veillant à la bonne mise en œuvre des travaux qui visent à améliorer les conditions d'accessibilité ou de sécurité ; -respecter et mettre en valeur les caractéristiques architecturales ; mettre en œuvre des matériaux et des techniques permettant de conserver ou de restituer l'aspect d'origine ; traiter les installations techniques de manière à ne pas altérer sa qualité patrimoniale ; proscrire la pose d'éléments extérieurs qui seraient incompatibles avec son caractère, et notamment les supports publicitaires ; -assurer aux espaces libres situés aux abords immédiats du bâtiment un traitement de qualité, approprié à ses caractéristiques architecturales.

## Identification

	<b>Adresse</b> Rue Armand Barbès
	<b>Parcelle Cadastreale</b> AM0299 ; AM0297 ; AM0046

Source : © Métropole Rouen Normandie - Orthophotographie 2018

## Description

Élément d'architecture singulier  
Muret / Mur

Ensemble datant de l'époque industrielle (présupposé). La commune possède sur son territoire de nombreuses séquences de murets remarquables, héritage du passé industriel de la région. Les principaux murets ont été recensés par la ville et portés sur le document graphique réglementaire. Ces murets sont composés d'un soubassement marqué (souvent en moellons) avec des éléments de chaînage verticaux et horizontaux en briques. Les parties pleines sont souvent composés de calcaires ou grès.

## Prescription

La séquence, par la notion qualitative qu'elle apportent à l'espace public, doit être entretenus et valorisés. La démolition ne peut être autorisée que dans des cas exceptionnels liés à des impératifs de sécurité. Les travaux réalisés doivent : -respecter et mettre en valeur les caractéristiques structurelles du muret, en veillant à la bonne mise en œuvre des travaux qui visent à améliorer les conditions d'accessibilité ou de sécurité ; -respecter et mettre en valeur les caractéristiques architecturales ; mettre en œuvre des matériaux et des techniques permettant de conserver ou de restituer l'aspect d'origine ; traiter les installations techniques de manière à ne pas altérer sa qualité patrimoniale ; proscrire la pose d'éléments extérieurs qui seraient incompatibles avec son caractère, et notamment les supports publicitaires ; -assurer aux espaces libres situés aux abords immédiats du bâtiment un traitement de qualité, approprié à ses caractéristiques architecturales.

## Identification

	<b>Adresse</b> Rue Delescluze
	<b>Parcelle Cadastreale</b> AL0220 ; AL0221

Source : Google Street View

## Description

Élément d'architecture singulier  
Muret / Mur

Ensemble datant de l'époque industrielle (présupposé). La commune possède sur son territoire de nombreuses séquences de murets remarquables, héritage du passé industriel de la région. Les principaux murets ont été recensés par la ville et portés sur le document graphique réglementaire. Ces murets sont composés d'un soubassement marqué (souvent en moellons) avec des éléments de chaînage verticaux et horizontaux en briques. Les parties pleines sont souvent composés de calcaires ou grès.

## Prescription

La séquence, par la notion qualitative qu'elle apportent à l'espace public, doit être entretenus et valorisés. La démolition ne peut être autorisée que dans des cas exceptionnels liés à des impératifs de sécurité. Les travaux réalisés doivent : -respecter et mettre en valeur les caractéristiques structurelles du muret, en veillant à la bonne mise en œuvre des travaux qui visent à améliorer les conditions d'accessibilité ou de sécurité ; -respecter et mettre en valeur les caractéristiques architecturales ; mettre en œuvre des matériaux et des techniques permettant de conserver ou de restituer l'aspect d'origine ; traiter les installations techniques de manière à ne pas altérer sa qualité patrimoniale ; proscrire la pose d'éléments extérieurs qui seraient incompatibles avec son caractère, et notamment les supports publicitaires ; -assurer aux espaces libres situés aux abords immédiats du bâtiment un traitement de qualité, approprié à ses caractéristiques architecturales.

## Identification

	<b>Adresse</b> Rue Victor Hugo
	<b>Parcelle Cadastreale</b> AL0314 ; AL0296 ; AL0295 ; AL0293 ; AL0177 ; AL0178 ; AL0356 ; AL0180

Source : Google Street View

## Description

Élément d'architecture singulier  
Muret / Mur

Ensemble datant de l'époque industrielle (présupposé). La commune possède sur son territoire de nombreuses séquences de murets remarquables, héritage du passé industriel de la région. Les principaux murets ont été recensés par la ville et portés sur le document graphique réglementaire. Ces murets sont composés d'un soubassement marqué (souvent en moellons) avec des éléments de chaînage verticaux et horizontaux en briques. Les parties pleines sont souvent composés de calcaires ou grès.

## Prescription

La séquence, par la notion qualitative qu'elle apportent à l'espace public, doit être entretenus et valorisés. La démolition ne peut être autorisée que dans des cas exceptionnels liés à des impératifs de sécurité. Les travaux réalisés doivent : -respecter et mettre en valeur les caractéristiques structurelles du muret, en veillant à la bonne mise en œuvre des travaux qui visent à améliorer les conditions d'accessibilité ou de sécurité ; -respecter et mettre en valeur les caractéristiques architecturales ; mettre en œuvre des matériaux et des techniques permettant de conserver ou de restituer l'aspect d'origine ; traiter les installations techniques de manière à ne pas altérer sa qualité patrimoniale ; proscrire la pose d'éléments extérieurs qui seraient incompatibles avec son caractère, et notamment les supports publicitaires ; -assurer aux espaces libres situés aux abords immédiats du bâtiment un traitement de qualité, approprié à ses caractéristiques architecturales.



## Identification

	<b>Adresse</b> Rue Armand Barbès
	<b>Parcelle Cadastreale</b> AL0133 ; AL0134

Source : Google Street View

## Description

Élément d'architecture singulier  
Muret / Mur

Ensemble datant de l'époque industrielle (présupposé). La commune possède sur son territoire de nombreuses séquences de murets remarquables, héritage du passé industriel de la région. Les principaux murets ont été recensés par la ville et portés sur le document graphique réglementaire. Ces murets sont composés d'un soubassement marqué (souvent en moellons) avec des éléments de chaînage verticaux et horizontaux en briques. Les parties pleines sont souvent composés de calcaires ou grès.

## Prescription

La séquence, par la notion qualitative qu'elle apporte à l'espace public, doit être entretenus et valorisés. La démolition ne peut être autorisée que dans des cas exceptionnels liés à des impératifs de sécurité. Les travaux réalisés doivent : -respecter et mettre en valeur les caractéristiques structurelles du muret, en veillant à la bonne mise en œuvre des travaux qui visent à améliorer les conditions d'accessibilité ou de sécurité ; -respecter et mettre en valeur les caractéristiques architecturales ; mettre en œuvre des matériaux et des techniques permettant de conserver ou de restituer l'aspect d'origine ; traiter les installations techniques de manière à ne pas altérer sa qualité patrimoniale ; proscrire la pose d'éléments extérieurs qui seraient incompatibles avec son caractère, et notamment les supports publicitaires ; -assurer aux espaces libres situés aux abords immédiats du bâtiment un traitement de qualité, approprié à ses caractéristiques architecturales.

## Identification

	<b>Adresse</b> Rue Patin
	<b>Parcelle Cadastreale</b> AM0243

Source : Google Street View

## Description

Élément d'architecture singulier  
Muret / Mur

Ensemble datant de l'époque industrielle (présupposé). La commune possède sur son territoire de nombreuses séquences de murets remarquables, héritage du passé industriel de la région. Les principaux murets ont été recensés par la ville et portés sur le document graphique réglementaire. Ces murets sont composés d'un soubassement marqué (souvent en moellons) avec des éléments de chaînage verticaux et horizontaux en briques. Les parties pleines sont souvent composés de calcaires ou grès.

## Prescription

La séquence, par la notion qualitative qu'elle apporte à l'espace public, doit être entretenus et valorisés. La démolition ne peut être autorisée que dans des cas exceptionnels liés à des impératifs de sécurité. Les travaux réalisés doivent : -respecter et mettre en valeur les caractéristiques structurelles du muret, en veillant à la bonne mise en œuvre des travaux qui visent à améliorer les conditions d'accessibilité ou de sécurité ; -respecter et mettre en valeur les caractéristiques architecturales ; mettre en œuvre des matériaux et des techniques permettant de conserver ou de restituer l'aspect d'origine ; traiter les installations techniques de manière à ne pas altérer sa qualité patrimoniale ; proscrire la pose d'éléments extérieurs qui seraient incompatibles avec son caractère, et notamment les supports publicitaires ; -assurer aux espaces libres situés aux abords immédiats du bâtiment un traitement de qualité, approprié à ses caractéristiques architecturales.

## Identification

	<b>Adresse</b> Rue Armand Barbès / Rue Delescluze
	<b>Parcelle Cadastrale</b> AL0298 ; AL0174 ; AL0183

Source : Google Street View

## Description

Elément d'architecture singulier Muret / Mur	-
<p>Ensemble datant de l'époque industrielle (présupposé). La commune possède sur son territoire de nombreuses séquences de murets remarquables, héritage du passé industriel de la région. Les principaux murets ont été recensés par la ville et portés sur le document graphique réglementaire. Ces murets sont composés d'un soubassement marqué (souvent en moellons) avec des éléments de chaînage verticaux et horizontaux en briques. Les parties pleines sont souvent composés de calcaires ou grès.</p>	

## Prescription

-
<p>La séquence, par la notion qualitative qu'elle apportent à l'espace public, doit être entretenus et valorisés. La démolition ne peut être autorisée que dans des cas exceptionnels liés à des impératifs de sécurité. Les travaux réalisés doivent : -respecter et mettre en valeur les caractéristiques structurelles du muret, en veillant à la bonne mise en œuvre des travaux qui visent à améliorer les conditions d'accessibilité ou de sécurité ; -respecter et mettre en valeur les caractéristiques architecturales ; mettre en œuvre des matériaux et des techniques permettant de conserver ou de restituer l'aspect d'origine ; traiter les installations techniques de manière à ne pas altérer sa qualité patrimoniale ; proscrire la pose d'éléments extérieurs qui seraient incompatibles avec son caractère, et notamment les supports publicitaires ; -assurer aux espaces libres situés aux abords immédiats du bâtiment un traitement de qualité, approprié à ses caractéristiques architecturales.</p>

## Identification

	<b>Adresse</b> Rue de l'Arglière / Rue Scheurer Kestner
	<b>Parcelle Cadastrale</b> AO0357

Source : Google Street View

## Description

Elément d'architecture singulier Muret / Mur	-
<p>Ensemble datant de l'époque industrielle (présupposé). La commune possède sur son territoire de nombreuses séquences de murets remarquables, héritage du passé industriel de la région. Les principaux murets ont été recensés par la ville et portés sur le document graphique réglementaire. Ces murets sont composés d'un soubassement marqué (souvent en moellons) avec des éléments de chaînage verticaux et horizontaux en briques. Les parties pleines sont souvent composés de calcaires ou grès.</p>	

## Prescription

-
<p>La séquence, par la notion qualitative qu'elle apportent à l'espace public, doit être entretenus et valorisés. La démolition ne peut être autorisée que dans des cas exceptionnels liés à des impératifs de sécurité. Les travaux réalisés doivent : -respecter et mettre en valeur les caractéristiques structurelles du muret, en veillant à la bonne mise en œuvre des travaux qui visent à améliorer les conditions d'accessibilité ou de sécurité ; -respecter et mettre en valeur les caractéristiques architecturales ; mettre en œuvre des matériaux et des techniques permettant de conserver ou de restituer l'aspect d'origine ; traiter les installations techniques de manière à ne pas altérer sa qualité patrimoniale ; proscrire la pose d'éléments extérieurs qui seraient incompatibles avec son caractère, et notamment les supports publicitaires ; -assurer aux espaces libres situés aux abords immédiats du bâtiment un traitement de qualité, approprié à ses caractéristiques architecturales.</p>

## Identification

	<b>Adresse</b> Sente Saint-Roch / Rue de l'Argillère
	<b>Parcelle Cadastreale</b> AO0678

Source : Google Street View

## Description

Élément d'architecture singulier  
Muret / Mur

Ensemble datant de l'époque industrielle (présupposé). La commune possède sur son territoire de nombreuses séquences de murets remarquables, héritage du passé industriel de la région. Les principaux murets ont été recensés par la ville et portés sur le document graphique réglementaire. Ces murets sont composés d'un soubassement marqué (souvent en moellons) avec des éléments de chaînage verticaux et horizontaux en briques. Les parties pleines sont souvent composés de calcaires ou grès.

## Prescription

La séquence, par la notion qualitative qu'elle apportent à l'espace public, doit être entretenus et valorisés. La démolition ne peut être autorisée que dans des cas exceptionnels liés à des impératifs de sécurité. Les travaux réalisés doivent : -respecter et mettre en valeur les caractéristiques structurelles du muret, en veillant à la bonne mise en œuvre des travaux qui visent à améliorer les conditions d'accessibilité ou de sécurité ; -respecter et mettre en valeur les caractéristiques architecturales ; mettre en œuvre des matériaux et des techniques permettant de conserver ou de restituer l'aspect d'origine ; traiter les installations techniques de manière à ne pas altérer sa qualité patrimoniale ; proscrire la pose d'éléments extérieurs qui seraient incompatibles avec son caractère, et notamment les supports publicitaires ; -assurer aux espaces libres situés aux abords immédiats du bâtiment un traitement de qualité, approprié à ses caractéristiques architecturales.

## Identification

	<b>Adresse</b> Sente Saint-Cyr
	<b>Parcelle Cadastreale</b> AO0468

Source : Google Street View

## Description

Élément d'architecture singulier  
Muret / Mur

Ensemble datant de l'époque industrielle (présupposé). La commune possède sur son territoire de nombreuses séquences de murets remarquables, héritage du passé industriel de la région. Les principaux murets ont été recensés par la ville et portés sur le document graphique réglementaire. Ces murets sont composés d'un soubassement marqué (souvent en moellons) avec des éléments de chaînage verticaux et horizontaux en briques. Les parties pleines sont souvent composés de calcaires ou grès.

## Prescription

La séquence, par la notion qualitative qu'elle apportent à l'espace public, doit être entretenus et valorisés. La démolition ne peut être autorisée que dans des cas exceptionnels liés à des impératifs de sécurité. Les travaux réalisés doivent : -respecter et mettre en valeur les caractéristiques structurelles du muret, en veillant à la bonne mise en œuvre des travaux qui visent à améliorer les conditions d'accessibilité ou de sécurité ; -respecter et mettre en valeur les caractéristiques architecturales ; mettre en œuvre des matériaux et des techniques permettant de conserver ou de restituer l'aspect d'origine ; traiter les installations techniques de manière à ne pas altérer sa qualité patrimoniale ; proscrire la pose d'éléments extérieurs qui seraient incompatibles avec son caractère, et notamment les supports publicitaires ; -assurer aux espaces libres situés aux abords immédiats du bâtiment un traitement de qualité, approprié à ses caractéristiques architecturales.

## Identification

	<b>Adresse</b> Rue Léon Gambetta
	<b>Parcelle Cadastreale</b> AO0324 ; AO0325 ; AO0373 ; AO0580 ; AO0581 ; AO0582

Source : Google Street View

## Description

Élément d'architecture singulier -  
Muret / Mur

Ensemble datant de l'époque industrielle (présupposé). La commune possède sur son territoire de nombreuses séquences de murets remarquables, héritage du passé industriel de la région. Les principaux murets ont été recensés par la ville et portés sur le document graphique réglementaire. Ces murets sont composés d'un soubassement marqué (souvent en moellons) avec des éléments de chaînage verticaux et horizontaux en briques. Les parties pleines sont souvent composés de calcaires ou grès.

## Prescription

La séquence, par la notion qualitative qu'elle apporte à l'espace public, doit être entretenue et valorisée. La démolition ne peut être autorisée que dans des cas exceptionnels liés à des impératifs de sécurité. Les travaux réalisés doivent : -respecter et mettre en valeur les caractéristiques structurelles du muret, en veillant à la bonne mise en œuvre des travaux qui visent à améliorer les conditions d'accessibilité ou de sécurité ; -respecter et mettre en valeur les caractéristiques architecturales ; mettre en œuvre des matériaux et des techniques permettant de conserver ou de restituer l'aspect d'origine ; traiter les installations techniques de manière à ne pas altérer sa qualité patrimoniale ; proscrire la pose d'éléments extérieurs qui seraient incompatibles avec son caractère, et notamment les supports publicitaires ; -assurer aux espaces libres situés aux abords immédiats du bâtiment un traitement de qualité, approprié à ses caractéristiques architecturales.

## Identification

	<b>Adresse</b> Rue de la Carrière
	<b>Parcelle Cadastreale</b> AO0379 ; AO0519

Source : Google Street View

## Description

Élément d'architecture singulier -  
Muret / Mur

Ensemble datant de l'époque industrielle (présupposé). La commune possède sur son territoire de nombreuses séquences de murets remarquables, héritage du passé industriel de la région. Les principaux murets ont été recensés par la ville et portés sur le document graphique réglementaire. Ces murets sont composés d'un soubassement marqué (souvent en moellons) avec des éléments de chaînage verticaux et horizontaux en briques. Les parties pleines sont souvent composés de calcaires ou grès.

## Prescription

La séquence, par la notion qualitative qu'elle apporte à l'espace public, doit être entretenue et valorisée. La démolition ne peut être autorisée que dans des cas exceptionnels liés à des impératifs de sécurité. Les travaux réalisés doivent : -respecter et mettre en valeur les caractéristiques structurelles du muret, en veillant à la bonne mise en œuvre des travaux qui visent à améliorer les conditions d'accessibilité ou de sécurité ; -respecter et mettre en valeur les caractéristiques architecturales ; mettre en œuvre des matériaux et des techniques permettant de conserver ou de restituer l'aspect d'origine ; traiter les installations techniques de manière à ne pas altérer sa qualité patrimoniale ; proscrire la pose d'éléments extérieurs qui seraient incompatibles avec son caractère, et notamment les supports publicitaires ; -assurer aux espaces libres situés aux abords immédiats du bâtiment un traitement de qualité, approprié à ses caractéristiques architecturales.

## Identification



Source : Google Street View

## Adresse

1 rue de Bédanne

## Parcelle Cadastre

BB0202

## Niveau de protection indiqué au plan de zonage

Élément bâti bénéficiant d'une protection forte

## Description

Maison individuelle  
Maison

XXe siècle

Construction comportant un cadran solaire

## Identification



Source : Métropole Rouen Normandie

## Adresse

Rue du Basset

## Parcelle Cadastre

AN0173

## Niveau de protection indiqué au plan de zonage

Élément bâti bénéficiant d'une protection moyenne

## Description

Maison individuelle  
Maison

-

-

## Identification



Source : © Métropole Rouen Normandie - Orthophotographie 2018

## Adresse

Rue du Basset

## Parcelle Cadastreale

AN0149

## Niveau de protection indiqué au plan de zonage

Élément bâti bénéficiant d'une protection forte

## Description

Hôtel particulier  
Château (Partie Est et Ouest)

## Identification



Source : Métropole Rouen Normandie

## Adresse

279 rue René Sortemboc

## Parcelle Cadastreale

AO0700

## Niveau de protection indiqué au plan de zonage

Élément bâti bénéficiant d'une protection moyenne

## Description

Patrimoine agricole  
Maison

## Identification



Source : Google Street View

## Adresse

57 rue de l'Eglise

## Parcelle Cadastre

AO0095

## Niveau de protection indiqué au plan de zonage

Élément bâti bénéficiant d'une protection forte

## Description

Élément d'architecture singulier  
Pigeonnier

## Identification



Source : Métropole Rouen Normandie

## Adresse

Rue de l'Eglise

## Parcelle Cadastre

AO0097

## Niveau de protection indiqué au plan de zonage

Élément bâti bénéficiant d'une protection forte

## Description

Édifice religieux  
Église paroissiale de Saint-Martin

## Identification

	<b>Adresse</b> 2 rue de Seine
	<b>Parcelle Cadastreale</b> AN0149 ; AN0172

Source : Google Street View

## Niveau de protection indiqué au plan de zonage

Mur repéré

## Description

Élément d'architecture singulier Muret / Mur	-
<p>Mur construit côté seine en pierre et silex du château du Basset disparu après 1945</p>	

## Identification

	<b>Adresse</b> Rue Dulcie Septembre
	<b>Parcelle Cadastreale</b> AO0093 ; AO0094

Source : Google Street View

## Niveau de protection indiqué au plan de zonage

Mur repéré

## Description

Élément d'architecture singulier Muret / Mur	-
<p>Mur construit en moellon</p>	



## Identification



Source : Google Street View

## Adresse

59 rue de Lombardie

## Parcelle Cadastre

AE0032


## Niveau de protection indiqué au plan de zonage

Élément bâti bénéficiant d'une protection moyenne

## Description

Hôtel particulier  
Maison Anglo-Normande

## Identification



Source : © Métropole Rouen Normandie - Orthophotographie 2018

## Adresse

57 rue de Lombardie

## Parcelle Cadastre

AE0105

## Niveau de protection indiqué au plan de zonage

Élément bâti bénéficiant d'une protection moyenne

## Description

Patrimoine agricole  
Dépendance

Ancien bâtiment du corps de ferme

## Identification



Source : Google Street View

## Adresse

57 rue de Lombardie

## Parcelle Cadastre

AE0105

## Niveau de protection indiqué au plan de zonage

Élément bâti bénéficiant d'une protection moyenne

## Description

Patrimoine agricole  
Maison

Ancien bâtiment du corps de ferme

## Identification



Source : © Métropole Rouen Normandie - Orthophotographie 2018

## Adresse

57 rue de Lombardie

## Parcelle Cadastre

AE0105

## Niveau de protection indiqué au plan de zonage

Élément bâti bénéficiant d'une protection moyenne

## Description

Patrimoine agricole  
Dépendance

Ancien bâtiment du corps de ferme

## Identification



Source : Google Street View

## Adresse

57 rue de Lombardie

## Parcelle Cadastre

AE0105

## Niveau de protection indiqué au plan de zonage

Élément bâti bénéficiant d'une protection moyenne

## Description

Patrimoine agricole  
Dépendance

Ancien bâtiment du corps de ferme

## Identification



Source : Google Street View

## Adresse

58 Alfred Duthil

## Parcelle Cadastre

AD0243

## Niveau de protection indiqué au plan de zonage

Élément bâti bénéficiant d'une protection moyenne

## Description

Patrimoine lié à une activité artisanale ou industrielle  
Filature de Coton Adeline

1800

La première filature hydraulique de coton édifiée à Darnétal est fondée en 1800 par le sieur Adeline, sur le site d'un ancien moulin à blé acquis par lui en 1776. La filature est réglée par décret impérial en 1807. Elle est rachetée vers 1820 par G. Angran déjà propriétaire d'une teinturerie juste en aval. Un arrêté préfectoral en 1829 l'autorise à changer le système hydraulique. Milieu XVIIIe \*, l'édifice subit de nombreux remaniement et devient une fonderie de plomb au XXe. La fonderie devient la propriété d'Henri de Courcelles exploité pare par Prosper Besson. Elle comprend un atelier de fonderie, deux magasins, une étuve, une conciergerie et des bureaux. Elle ferme dans les années 1950 et le site est actuellement reconvertie en ateliers d'artiste.

## Identification



Source : Google Street View

## Adresse

3 rue de Lombardie

## Parcelle Cadastre

AH0293

## Niveau de protection indiqué au plan de zonage

Élément bâti bénéficiant d'une protection moyenne

## Description

Maison individuelle  
Maison

Construction en colombage

## Identification



Source : Métropole Rouen Normandie

## Adresse

19 rue Gaston Risser

## Parcelle Cadastre

AH0572

## Niveau de protection indiqué au plan de zonage

Élément bâti bénéficiant d'une protection moyenne

## Description

Maison individuelle  
Maisons

XVIIe

Les matériaux utilisés pour le gros œuvre sont le bois, le pan de bois, l'enduit partiel, la brique, le silex et le plâtre. La structure du bâtiment est composé d'un étage carré. La couverture est composé d'un toit à longs pans et d'un pignon couvert. L'escalier est tournant

## Identification



Source : Google Street View

## Adresse

247 rue de Longpaon

## Parcelle Cadastre

AH0059

## Niveau de protection indiqué au plan de zonage

Élément bâti bénéficiant d'une protection moyenne

## Description

Maison individuelle  
Petite maison

Construction en pan de bois

## Identification



Source : Métropole Rouen Normandie

## Adresse

231 rue de Longpaon

## Parcelle Cadastre

AH0456

## Niveau de protection indiqué au plan de zonage

Élément bâti bénéficiant d'une protection moyenne

## Description

Maison individuelle  
Maison

XVIIe

Les matériaux utilisés pour le gros œuvre sont le bois, le pan de bois et l'enduit partiel. La structure du bâtiment est composée d'un étage carré et d'un comble. L'escalier est droit

## Identification



Source : Métropole Rouen Normandie

## Adresse

233 rue de Longpaon

## Parcelle Cadastreale

AH0318

## Niveau de protection indiqué au plan de zonage

Élément bâti bénéficiant d'une protection moyenne

## Description

Maison individuelle  
Maison

XVIIe

Les matériaux utilisés pour le gros œuvre sont le bois, le pan de bois et l'enduit partiel. Le matériau utilisé pour la couverture est l'ardoise. La structure du bâtiment est composée d'un étage carré. La couverture est composée d'un toit à longs pans et d'un pignon couvert. L'escalier est tournant

## Identification



Source : Métropole Rouen Normandie

## Adresse

229 rue de Longpaon

## Parcelle Cadastreale

AH0411 ; AH0452

## Niveau de protection indiqué au plan de zonage

Élément bâti bénéficiant d'une protection moyenne


## Description

Maison individuelle  
Maison

XVIIe

Les matériaux utilisés pour le gros œuvre sont le bois, le pan de bois et l'enduit partiel. Le matériau utilisé pour la couverture est l'ardoise. La structure du bâtiment est composée d'un étage carré. La couverture est composée d'un toit à longs pans et d'un pignon couvert. L'escalier est tournant

## Identification

 <p>Source : Métropole Rouen Normandie</p>	<p><b>Adresse</b></p> <p>194 à 196 rue Louis Pasteur</p>
	<p><b>Parcelle Cadastre</b></p> <p>AH0433</p>

## Niveau de protection indiqué au plan de zonage


Élément bâti bénéficiant d'une protection moyenne

## Description

Maison individuelle XVIIe  
Immeuble

Les matériaux utilisés pour le gros œuvre sont le bois, le pan de bois et l'enduit partiel. Le matériau utilisé pour la couverture est l'ardoise. La structure du bâtiment est composée d'un sous-sol, de deux étages carrés et d'un étage en surcroît. L'escalier est tournant à retours avec jour

## Identification

 <p>Source : Métropole Rouen Normandie</p>	<p><b>Adresse</b></p> <p>190 à 192 rue Louis Pasteur</p>
	<p><b>Parcelle Cadastre</b></p> <p>AH0485</p>

## Niveau de protection indiqué au plan de zonage


Élément bâti bénéficiant d'une protection forte

## Description

Maison individuelle 4ème quart du XVIIIe  
Immeuble

Le matériau utilisé pour le gros œuvre est la pierre. La structure du bâtiment est composée d'un sous-sol, de deux étages carrés et d'un étage en surcroît. La couverture est composée d'un toit à longs pans et un pignon couvert. L'escalier est tournant

## Identification



Source : Métropole Rouen Normandie

## Adresse

141 rue Louis Pasteur

## Parcelle Cadastre

AH0205

## Niveau de protection indiqué au plan de zonage

Élément bâti bénéficiant d'une protection moyenne


## Description

Maison individuelle  
Maison

XVIIIe

Les matériaux utilisés pour le gros œuvre sont le bois, le pan de bois, un revêtement et l'enduit partiel. Le matériau utilisé pour la couverture est l'ardoise. La structure du bâtiment est composée de deux étages carrés. La couverture est composée d'un toit à longs pans avec un pignon couvert. L'escalier est en vis

## Identification



Source : Métropole Rouen Normandie

## Adresse

140 rue Louis Pasteur

## Parcelle Cadastre

AH0544

## Niveau de protection indiqué au plan de zonage

Élément bâti bénéficiant d'une protection moyenne

## Description

Maison individuelle  
Maison

2ème moitié du XVIIIe

Les matériaux utilisés pour le gros œuvre sont le bois, le pan de bois, l'enduit partiel, la brique, le calcaire et un appareil mixte. La structure du bâtiment est composée d'un étage carré, d'un étage de surcroît et d'un sous-sol. La couverture est composée d'un toit à long pans en croupe et d'un pignon couvert. L'escalier est tournant à retours sans jour



## Identification

	<b>Adresse</b> 28 rue François Durécu
	<b>Parcelle Cadastre</b> AH0489

Source : Métropole Rouen Normandie

## Niveau de protection indiqué au plan de zonage


Élément bâti bénéficiant d'une protection moyenne

## Description

Maison individuelle XVIIIe  
 Maison

Les matériaux utilisés pour le gros œuvre sont le bois, le pan de bois et l'enduit partiel. Le matériau utilisé\* pour la couverture est la tuile mécanique. L'escalier est tournant à retours sans jour.

## Identification

	<b>Adresse</b> 142 à 144 rue Louis Pasteur
	<b>Parcelle Cadastre</b> AH0549

Source : Métropole Rouen Normandie

## Niveau de protection indiqué au plan de zonage

Élément bâti bénéficiant d'une protection moyenne

## Description

Patrimoine lié à une activité artisanale ou industrielle XVIIIe  
 Ancienne fabrique de textile

Fabrique textile utilisant un manège à chevaux. En 1828, elle appartient à Eléonore Bouteiller. Son activité a cessé au cours du 19<sup>e</sup> siècle. Un atelier de fond de cour présent sur le cadastre ancien a disparu. L'édifice est aujourd'hui reconverti en maison d'habitation. L'édifice comprend deux bâtiments à usage mixte de logement et d'atelier de fabrication. Le bâtiment en façade sur la rue est composé d'un rez-de-chaussée construit en brique et pierre à assises alternées sur un soubassement de pierre, d'un étage en pan de bois surmonté d'un grenier étente protégé à l'ouest par des claires-voies et ouvert à l'est. Le second bâtiment, construit en retour sur la cour, comprend deux niveaux en pan de bois édifiés sur un soubassement de pierre et surmontés par un grenier étente protégé par des claires-voies.

## Identification



Source : Métropole Rouen Normandie

## Adresse

90 rue de Longpaon

## Parcelle Cadastre

AH0256

## Niveau de protection indiqué au plan de zonage

Élément bâti bénéficiant d'une protection moyenne

## Description

Patrimoine lié à une activité artisanale ou industrielle  
Filature de laine François Durécu

1er quart du XIXe

Filature de laine appartenant à François Durécu. Sur le même fond, le cadastre de 1828 fait état d'un site complet composé de deux filatures de laine, l'une sera entièrement reconstruite en 1835, d'un tissage et d'un foulon, le tout étant la propriété de François Durécu. En 1835, quand est édifié la grande filature, celle-ci est reconvertie en magasin industriel et bureaux. Elle est aujourd'hui réhabilitée en maison. Atelier de fabrication construit en brique et calcaire en soubassement.

## Identification



Source : Métropole Rouen Normandie

## Adresse

90 rue de Longpaon

## Parcelle Cadastre

AH0680

## Niveau de protection indiqué au plan de zonage

Élément bâti bénéficiant d'une protection forte


## Description

Patrimoine lié à une activité artisanale ou industrielle  
Moulin de Longpaon

XVIe

Moulin à blé dépendant de la seigneurie de Longpaon. En 1791, il est vendu comme bien national à François Durécu et reconvertie en moulin à foulon. Ce moulin est en liaison étroite avec la filature et de tissage de laine que possède dans le voisinage le sieur Durécu. Celui-ci est autorisé par arrêté préfectoral, 1819 à remplacer la roue hydraulique verticale de 2,25m de diamètre par une roue plus grande de 2,4m. Les modifications du système hydraulique au cours du 19e ont entraîné le remaniement du mur : le passage de l'arbre tournant est toujours visible. L'ouverture situé en aval de la roue, donnant accès au trempoir où l'on rinçait les pièces de drap atteste l'activité de foulon. Aujourd'hui le moulin est réhabilité en maison, son mécanisme hydraulique a disparue

## Identification



Source : Métropole Rouen Normandie

## Adresse

115 rue Louis Pasteur

## Parcelle Cadastre

AH0253

## Niveau de protection indiqué au plan de zonage

Élément bâti bénéficiant d'une protection moyenne


## Description

Patrimoine lié à une activité artisanale ou industrielle  
Filature de laine François Derécu

1835

Filature de laine appartenant à François Durécu, construite à l'emplacement d'une précédente filature édifée en 1818. Sur le même fond, le cadastre de 1828 fait état d'un site complet composé de deux filatures de laine, d'un tissage et d'un foulon, le tout propriété de François Durécu. En 1853, la filature est rachetée par Jean-Louis Dumont, puis reprise en 1882 par Victor Hebert, son gendre. Son activité a cessé durant l'entre deux-guerres. Elle est aujourd'hui reconvertie en immeuble à bureaux. A l'origine, cette filature était surmontée d'un grenier-étente, aujourd'hui disparu

## Identification



Source : Métropole Rouen Normandie

## Adresse

107 à 109 rue de Longpaon

## Parcelle Cadastre

AH0529

## Niveau de protection indiqué au plan de zonage


Élément bâti bénéficiant d'une protection moyenne

## Description

Maison individuelle  
Maison et appentis

Les matériaux utilisés pour le gros œuvre sont le bois, le pan de bois, le plâtre, le revêtement et l'enduit partiel. La structure du bâtiment est composée d'un sous-sol et de deux étages carrés. La couverture est composée d'un toit à longs pan et d'un pignon couvert

## Identification



Source : Métropole Rouen Normandie

## Adresse

Place Michel Corroy

## Parcelle Cadastre

AH0016

## Niveau de protection indiqué au plan de zonage

Élément bâti bénéficiant d'une protection moyenne

## Description

Maison individuelle  
Presbytère

XVIIIe

Les matériaux utilisés pour le gros œuvre sont la brique, bois, pan de bois et revêtement. Le matériau utilisé pour la couverture est l'ardoise. La structure du bâtiment est composé d'un étage carré. La couverture est constitué d'un toit à long pans à croupe. L'escalier est tournant à retours

## Identification



Source : Google Street View

## Adresse

74 rue de Longpaon

## Parcelle Cadastre

AR0583

## Niveau de protection indiqué au plan de zonage

Élément bâti bénéficiant d'une protection moyenne

## Description

Maison individuelle  
Maison bourgeoise

-

## Identification



Source : Métropole Rouen Normandie

## Adresse

Rue du Point du Jour

## Parcelle Cadastreale

AI0257

## Niveau de protection indiqué au plan de zonage

Élément bâti bénéficiant d'une protection moyenne

## Description

Élément d'architecture singulier  
Gare

1867

La gare est construite à l'occasion de l'ouverture de la voie ferrée reliant Rouen à Amiens. Cette gare construite en brique se compose de trois corps organisés de façon symétrique : de part et d'autre du corps centrale édifié en rez-de-chaussée se trouvent deux corps latéraux comprenant trois travées et s'élevant sur un étage

## Identification



Source : Métropole Rouen Normandie

## Adresse

68 rue de la Chaine

## Parcelle Cadastreale

AS0266

## Niveau de protection indiqué au plan de zonage

Élément bâti bénéficiant d'une protection moyenne

## Description

Maison individuelle  
Maison

XVIIIe

Les matériaux utilisés pour le gros œuvre sont le bois, le pan de bois, l'enduit partiel, le calcaire, la brique et le silex. Le matériau utilisé pour la couverture est la tuile mécanique. La structure du bâtiment est composée de deux étages carrés. La couverture est constitué d'un toit à longs pans. L'escalier est tournant

## Identification



Source : Google Street View

## Adresse

56 rue Louis Pasteur

## Parcelle Cadastre

AR0110

## Niveau de protection indiqué au plan de zonage


Élément bâti bénéficiant d'une protection moyenne

## Description

Maison individuelle  
Maison bourgeoise

XIXe

## Identification



Source : Métropole Rouen Normandie

## Adresse

52 à 56 rue Sadi Carnot

## Parcelle Cadastre

AS0518 ; AS0500 ; AS0501 ; AS0502

## Niveau de protection indiqué au plan de zonage

Élément bâti bénéficiant d'une protection forte

## Description

Immeuble collectif non contemporain  
Habitations

XVIIIe

Les matériaux utilisés pour le gros œuvre sont le bois, le pan de bois, le plâtre et le revêtement. La structure du bâtiment est composée d'un sous-sol, de deux étages carrés et d'un étage en surcroît. La couverture est un toit à longs pans avec un pignon couvert. L'escalier est tournant

## Identification



Source : Métropole Rouen Normandie

## Adresse

1, 3 et 5 rue Sadi Carnot

## Parcelle Cadastre

AP0292 ; AP0294

## Niveau de protection indiqué au plan de zonage

Élément bâti bénéficiant d'une protection forte

## Description

Immeuble collectif non contemporain  
Cloître

XVIIe (aile Est) - XVIIIe  
(aile Ouest)

Les matériaux utilisés pour le gros œuvre sont le calcaire, la brique, le bois, le pan de bois et l'enduit partiel. Le matériau utilisé pour la couverture est l'ardoise. La structure du bâtiment est composé d'un sous-sol, de deux étages carrés et d'un comble. La couverture est composé d'un toit à longs pans avec un pignon couvert et un appentis. L'escalier hors œuvre est en vis et celui dans l'œuvre est tournant à retours sans jour

## Identification



Source : Google Street View

## Adresse

96 à 98 rue Sadi Carnot

## Parcelle Cadastre

AS0141

## Niveau de protection indiqué au plan de zonage


Élément bâti bénéficiant d'une protection moyenne

## Description

Maison individuelle  
Maison

Construction avec éléments moulurés et sculptés

## Identification



Source : Google Street View

## Adresse

85 rue Sadi Carnot

## Parcelle Cadastre

AV0634

## Niveau de protection indiqué au plan de zonage

Élément bâti bénéficiant d'une protection moyenne

## Description

Maison individuelle  
Maison bourgeoise

XIXe

La construction possède des vitraux

## Identification



Source : Métropole Rouen Normandie

## Adresse

Place du Général de Gaulle

## Parcelle Cadastre

AV0126

## Niveau de protection indiqué au plan de zonage

Élément bâti bénéficiant d'une protection moyenne

## Description

Élément d'architecture singulier  
Hôtel de ville

2ème quart du XVIIIe

Demeure construite pour Louis Baraguay. Au cours de la 2e moitié du 18e siècle, elle devient le logement patronal de l'indienneur Pierre Roger. D'abord locataire, il en devient propriétaire en 1775. D'après une description de 1780, l'atelier d'indiennes construit à côté du logement, mesure près de 100 pieds en façade et s'élève sur deux étages. Le rez-de-chaussée du logement patronal abrite le laboratoire aux couleurs et l'atelier des graveurs sur bois et sur cylindre. Il y est fait état d'un atelier d'impression au rouleau et d'atelier d'impression à tables doté d'un manège à chevaux. En 1834, le logement est transformé en hôtel de ville. Par la suite, les ateliers de fabrication ont disparu. Entre 186-72, deux ailes symétriques sont ajoutées, d'après les plans de Derues. Les travaux sont exécutés par le sieur Leblond. L'édifice subit divers réaménagements, dont le remplacement de l'ancien escalier en bois et pierre, du plancher (1951) et des façades (1957) par Auguste Guezaguet



## Identification



Source : Google Street View

## Adresse

67 route de Rouen

## Parcelle Cadastre

AV0301

## Niveau de protection indiqué au plan de zonage

Élément bâti bénéficiant d'une protection moyenne

## Description

Maison individuelle  
Maison bourgeoise

## Identification



Source : Google Street View

## Adresse

Route de Rouen

## Parcelle Cadastre

AV0255

## Niveau de protection indiqué au plan de zonage

Élément bâti bénéficiant d'une protection moyenne

## Description

Élément d'architecture singulier  
Maison de l'octroi

Bureau de l'Octroi de la croix d'Alouette

## Identification

	<b>Adresse</b> Rue Paul Ansoult
	<b>Parcelle Cadastreale</b> AV0240

Source : Métropole Rouen Normandie

## Niveau de protection indiqué au plan de zonage

Élément bâti bénéficiant d'une protection moyenne

## Description

Patrimoine lié à une activité artisanale ou industrielle 1836  
Ancienne usine de gaz

L' Usine à gaz de la société Geanole, Duvale et cie est reprise à la fin du 19e par la Compagnie elbeuvienne du gaz. Le charbon y est transformé en gaz pour l'éclairage de Darnétal et en coke vendu aux particuliers comme combustible et comme produit de ramonage. En 1924, l'usine comprend de part et d'autre du bâtiment des fours r deux gazomètres ainsi que deux entrepôts et un logement. Actuellement désaffectée, son activité est attestée jusqu'en 1958. Elle dispose alors de trois gazomètres, enlevés en 1960. Il ne subsiste aujourd'hui de l'usine que le logement du directeur.

## Identification

	<b>Adresse</b> 11 rue de Maugendre
	<b>Parcelle Cadastreale</b> AP0059

Source : Métropole Rouen Normandie

## Niveau de protection indiqué au plan de zonage

Élément bâti bénéficiant d'une protection moyenne

## Description

Maison individuelle XVIIIe  
Maison

Les matériaux utilisés pour le gros œuvre sont le bois, le pan de bois, le calcaire, un appareil mixte, la brique et un enduit partiel. La structure du bâtiment est composé d'un étage carré et d'un étage en surcroît. La couverture est composé d'un toit à longs pans avec un pignon couvert

## Identification



Source : Métropole Rouen Normandie

## Adresse

7 à 9 rue de Maugendre

## Parcelle Cadastre

AP0597

## Niveau de protection indiqué au plan de zonage

Élément bâti bénéficiant d'une protection moyenne

## Description

Patrimoine lié à une activité artisanale ou industrielle  
Grenier de séchage

XVIIIe

Les matériaux utilisés pour le gros œuvre sont le bois, le pan de bois, la pierre et l'enduit partiel. Le matériau utilisé pour la couverture est la tuile mécanique. La structure est composée d'un étage carré et d'un toit à longs pans. L'escalier est tournant

## Identification



Source : Métropole Rouen Normandie

## Adresse

1 rue de Maugendre

## Parcelle Cadastre

AP0048

## Niveau de protection indiqué au plan de zonage

Élément bâti bénéficiant d'une protection moyenne


## Description

Maison individuelle  
Maison

3ème quart du XVIIIe

Les matériaux utilisés pour le gros œuvre sont le calcaire, la pierre de taille, le bois, le pan de bois et l'enduit partiel. Le matériau utilisé pour la couverture est la tuile plate. La structure du bâtiment est composée d'un étage carré et d'un étage en surcroît. La couverture est composée d'un toit à longs pans avec un pignon couvert et un appentis. L'escalier est tournant

## Identification



Source : Métropole Rouen Normandie

## Adresse

1 rue Pierre Lefebvre

## Parcelle Cadastre

AP0535

## Niveau de protection indiqué au plan de zonage

Élément bâti bénéficiant d'une protection moyenne


## Description

Patrimoine lié à une activité artisanale ou industrielle  
Moulin Lecoulteux

1905

L'actuelle minoterie est édié à l'emplacement d'un moulin à blé ayant appartenu jusqu'à la révolution aux Dames de Saint-Armand. En 1828, le cadastre l'identifie toujours comme un moulin à blé, appartenant désormais au sieur Jean-Thomas Cuvelier. En 1857, Alfred Lavoisier hérite du moulin. En 1859, une machine à vapeur de 12ch y est installée permettant de pallier la baisse régulière des eaux du Robec. Au cours des années 1880, l'utilisation de l'énergie hydraulique est définitivement abandonnée, le moulin n'utilise désormais que l'énergie thermique. A la fin du 19e, Augustin Lecoulteux rachète le moulin. En 1905, un incendie ravage en grande partie l'édifice. Une minoterie moderne est alors réédifiée. Entre 1920-41, un moteur diesel est installé pour remplacer la machine à vapeur installé jusqu'alors, lui-même remplacé par un moteur électrique. Le moulin à blé a cessé son activité à la fin des années 1950

## Identification



Source : Métropole Rouen Normandie

## Adresse

27 rue Lucien Fromage

## Parcelle Cadastre

AV0412 ; AV0408

## Niveau de protection indiqué au plan de zonage

Élément bâti bénéficiant d'une protection forte

## Description

Patrimoine lié à une activité artisanale ou industrielle  
Cheminée de l'école d'architecture

Ancienne usine de textile

## Identification



Source : Métropole Rouen Normandie

## Adresse

2 rue Lucien Fromage

## Parcelle Cadastre

AV0408 ; AV0409 ; AV0410

## Niveau de protection indiqué au plan de zonage

Élément bâti bénéficiant d'une protection forte

## Description

Patrimoine lié à une activité artisanale ou industrielle  
École d'architecture

1875 - 1880

Usine de tissage appartenant à Lucien Fromage, spécialisé dans la confection de tissus élastiques (bretelles et jarretières). Avant de devenir l'un des plus grands patrons de la région, Lucien Fromage a commencé sa carrière dans les années 1830 comme simple fisseur. Il devient en 1850 propriétaire l'usine. C'est à l'emplacement de ce premier édifice qu'il fait construire ce tissage. L'usine couvre alors près de 5200 m<sup>2</sup>. En 1893, à la mort de Lucien Fromage, ses fils lui succèdent. A la fin du 19<sup>e</sup>, l'usine Fromage de Darnétal et le tissage Sauvage de Saint-Sever produisent conjointement près de la moitié des tissus élastiques fabriqués en France. En 1957, le tissage produit cinq millions de mètres de tissus élastiques par an. L'usine a fermé en 1976. Aujourd'hui l'atelier de fabrication accueille l'école d'architecture de Rouen ainsi qu'une annexe des archives départementales de Seine-Maritime, pour cela l'intérieur du bâtiment a été entièrement remanié.

## Identification



Source : Google Street View

## Adresse

6 rue des Petites Eaux

## Parcelle Cadastre

AV0657

## Niveau de protection indiqué au plan de zonage


Élément bâti bénéficiant d'une protection moyenne

## Description

Patrimoine lié à une activité artisanale ou industrielle  
Vestige industriel



## Identification



Source : Métropole Rouen Normandie

## Adresse

5 rue des Petites Eaux

## Parcelle Cadastre

AV0467

## Niveau de protection indiqué au plan de zonage

Élément bâti bénéficiant d'une protection forte

## Description

Patrimoine lié à une activité artisanale ou industrielle  
Moulin de Saint-Paul

1828

La filature dite moulin de Saint-Paul fut construite à l'emplacement du moulin à blé du prieuré de Saint-Paul attesté en 1211. Elle comprend, outre l'atelier de fabrication, des logements ouvriers. D'après le cadastre de 1828, la filature appartient à Pierre Lefebvre. Elle est alimentée à la fois par les eaux du Robec, renforcées en aval du choc par celles de l'Aubette. En 1835, la présence d'une machine à vapeur d'une puissance de six chevaux est attestée. A la fin des années 1830, la filature est rachetée par les sieurs Jeuffroy et Huet et reconvertie en tissage de tissu élastique pour bretelles. Lucien Fromage y commencera sa carrière comme simple tisseur. A la fin du 19<sup>e</sup> siècle, le tissage est transformé en usine de teinturerie, puis de 1902 à 1912 les établissements Gauvrit y fabriquent des poulies en bois. En 1912, le site est racheté par l'entreprise la Lingerie française et transformé en usine de bonneterie. Après sa fermeture en 1960, les bâtiments sont loués comme entrepôts

## Identification



Source : Google Street View

## Adresse

5 rue des Petites Eaux

## Parcelle Cadastre

AV0492

## Niveau de protection indiqué au plan de zonage

Élément bâti bénéficiant d'une protection moyenne

## Description

Maison individuelle  
Longère

Construction en colombage

## Identification

	<b>Adresse</b> 4 impasse des Marais
	<b>Parcelle Cadastreale</b> AV0441

Source : Métropole Rouen Normandie

## Niveau de protection indiqué au plan de zonage

Élément bâti bénéficiant d'une protection moyenne

## Description

Patrimoine lié à une activité artisanale ou industrielle 1820  
 Filature Bachelet

Filature de laine construit à l'emplacement d'ancien moulin à blé, dit moulin Rezcusson, attesté dès le XIIe. Elle est réglementée au nom du sieur Bachelet par l'ordonnance royale de 1822. D'après le cadastre de 1828, elle appartient toujours au sieur Bachelet. En 1831, l'usine est exploitée par le sieur Vilain qui est locataire. La filature est à nouveau réglementée, au nom du sieur Bachelet, par arrêté préfectoral en 1841. En 1845, Mme Caron en est l'exploitante locataire. Un arrêté préfectoral en 1849 autorise le sieur Bachelet à installer une roue hydraulique et à modifier le coursier de son usine. Durant les années 1860, la filature est rachetée par le sieur Ansaume qui la fait exploiter par les sieurs Beau Cousin frères, locataires. En 1866, ces derniers sont autorisés à faire une prise d'eau pour l'installation d'une machine à vapeur. En 1914, la filature est rachetée et reconvertie en usine de teinturerie. Son activité a cessé au début des années 1970

## Identification

	<b>Adresse</b> 4 à 6 place Richard Waddington
	<b>Parcelle Cadastreale</b> AP0182

Source : Google Street View

## Niveau de protection indiqué au plan de zonage

Élément bâti bénéficiant d'une protection moyenne

## Description

Patrimoine lié à une activité artisanale ou industrielle 1er quart du XIXe  
 Maison

L'usine de tissage appartient d'après le cadastre de 1828 au sieur Jean-Baptiste Rollin. Sa propriété comprend alors un second tissage et une filature hydraulique qui ont disparu au début du 20e siècle. Le tissage qui subsiste est vraisemblablement un bâtiment à usage mixte de magasin et d'atelier de fabrication. A l'origine, il se prolongeait par un atelier en pan de bois entièrement essenté d'ardoise, édifié antérieurement. Cette partie encore en place en 1976 a aujourd'hui disparu. Le bâtiment qui subsiste est transformé en immeuble à appartements

## Identification



Source : Google Street View

## Adresse

1 place Richard Waddington

## Parcelle Cadastre

AV0172

## Niveau de protection indiqué au plan de zonage

Élément bâti bénéficiant d'une protection moyenne

## Description

Maison individuelle  
Maison

Construction en colombage

## Identification



Source : Google Street View

## Adresse

35 rue Richard Waddington

## Parcelle Cadastre

AV0282

## Niveau de protection indiqué au plan de zonage

Élément bâti bénéficiant d'une protection moyenne

## Description

Maison individuelle  
Maison

Construction en colombage



## Identification



Source : Google Street View

## Adresse

148 à 156 rue de Longpaon

## Niveau de protection indiqué au plan de zonage

Ensemble bâti homogène préservé

## Description

Ensemble de maisons  
Ensemble bâti cohérent

## Identification



Source : Métropole Rouen Normandie

## Adresse

178 à 182 rue Louis Pasteur

## Niveau de protection indiqué au plan de zonage

Ensemble bâti homogène préservé

## Description

Ensemble de maisons  
Ensemble bâti cohérent

XVIIe

Les matériaux utilisés pour le gros œuvre sont le bois, le pan de bois et l'enduit partiel. Le matériau utilisé pour la couverture est la tuile mécanique. La structure du bâtiment est composée d'une étage carré. La couverture est composé d'un toit à longs pans. L'escalier est tournant

## Identification



Source : Métropole Rouen Normandie

## Adresse

158 à 162 rue Louis Pasteur

## Niveau de protection indiqué au plan de zonage

Ensemble bâti homogène préservé

## Description

Ensemble de maisons  
Ensemble bâti cohérent

XVIIIe

Les matériaux utilisés pour le gros œuvre sont le bois, le pan de bois et l'enduit partiel. La structure du bâtiment est composée d'un étage carré et d'un étage en surcroît. La couverture est composée d'un toit à longs pans

## Identification



Source : Métropole Rouen Normandie

## Adresse

107 à 117 rue de Longpaon

## Niveau de protection indiqué au plan de zonage

Ensemble bâti homogène préservé

## Description

Ensemble de maisons  
Ensemble bâti cohérent

XVIIe

Les matériaux utilisés pour le gros œuvre sont le bois, le pan de bois, le plâtre et un revêtement. La structure est composée d'un sous-sol et de deux étages carrés. La couverture est composée d'un toit à longs pans et d'un pignon couvert.

## Identification



Source : Métropole Rouen Normandie

## Adresse

17 à 27 rue des Meslots

## Niveau de protection indiqué au plan de zonage

Ensemble bâti homogène préservé

## Description

Ensemble de maisons  
Ensemble bâti cohérent

XVIIe

Les matériaux utilisés pour le gros œuvre sont le bois, le pan de bois et l'enduit partiel. Le matériau utilisé pour la couverture est la tuile plate. La structure est composée d'un rez-de-chaussée et d'un étage en surcroît. La couverture est composée d'un toit à longs pans. L'escalier est tournant

## Identification



Source : Google Street View

## Adresse

Rue de la Chainé / Rue des Meslots

## Niveau de protection indiqué au plan de zonage

Ensemble bâti homogène préservé

## Description

Ensemble de maisons  
Ensemble bâti cohérent

Ensemble en pans de bois

## Identification



Source : Google Street View

## Adresse

118 à 122 rue Sadi Carnot

## Niveau de protection indiqué au plan de zonage


Ensemble bâti homogène préservé

## Description

Ensemble de maisons  
Ensemble bâti cohérent

La façades de l'ensemble est en colombage

## Identification



Source : Métropole Rouen Normandie

## Adresse

14 à 26 rue de Maugendre

## Niveau de protection indiqué au plan de zonage

Ensemble bâti homogène préservé

## Description

Ensemble de maisons  
Ensemble bâti cohérent

XVIIIe

Les matériaux utilisés pour le gros œuvre sont le calcaire, la pierre de taille, le bois, le pan de bois et l'enduit partiel. Le matériau utilisé pour la couverture est l'ardoise. La structure du bâtiment est composé d'un étage carré et d'un étage en surcroît. La couverture est composé d'un toit à longs pans

## Identification



Source : Métropole Rouen Normandie

## Adresse

30, 32 et 34 rue Pierre Lefebvre

## Niveau de protection indiqué au plan de zonage

Ensemble bâti homogène préservé

## Description

Ensemble de maisons  
Ensemble bâti cohérent

2ème moitié du XVIIIe

Les matériaux utilisés pour le gros œuvre sont la brique, le calcaire, le bois et le pan de bois. Le matériau utilisé pour la couverture est la tuile mécanique. La structure du bâtiment est composée d'un étage carré et d'un étage en surcroît. La couverture est composée d'un toit à longs pans et d'un pignon couvert. L'escalier est tournant

## Identification



Source : Métropole Rouen Normandie

## Adresse

Rue de la Gare

## Parcelle Cadastre

AB0203

## Niveau de protection indiqué au plan de zonage

Élément bâti bénéficiant d'une protection moyenne

## Description

Maison individuelle  
Maison de maître

XIXe

## Identification



Source : Google Street View

## Adresse

Rue de la Gare

## Parcelle Cadastre

AB0167

## Niveau de protection indiqué au plan de zonage

Élément bâti bénéficiant d'une protection moyenne

## Description

Maison individuelle  
Maison de maître

XIXe

Demeure traditionnelle

## Identification



Source : Métropole Rouen Normandie

## Adresse

Rue de la Gare

## Parcelle Cadastre

AB0151

## Niveau de protection indiqué au plan de zonage

Élément bâti bénéficiant d'une protection moyenne

## Description

Patrimoine lié à une activité artisanale ou industrielle  
Usine

XIXe

Ancien bâtiment industriel

## Identification



Source : Métropole Rouen Normandie

## Adresse

Route de Dieppe

## Parcelle Cadastre

AB0431

## Niveau de protection indiqué au plan de zonage

Élément bâti bénéficiant d'une protection moyenne

## Description

Maison individuelle  
Maison de maître

XIXe siècle

## Identification



Source : Métropole Rouen Normandie

## Adresse

Rue de Révérend Père Delattre

## Parcelle Cadastre

AB0376

## Niveau de protection indiqué au plan de zonage

Élément bâti bénéficiant d'une protection moyenne


## Description

Maison individuelle  
Maison de maître

XIXe

Demeure traditionnelle

## Identification



Source : Google Street View

## Adresse

Rue du Révérend Père Delattre

## Parcelle Cadastre

AB0500

## Niveau de protection indiqué au plan de zonage

Élément bâti bénéficiant d'une protection moyenne

## Description

Maison individuelle  
Maison de maître

XIXe

Demeure traditionnelle

## Identification



Source : Métropole Rouen Normandie

## Adresse

Côte du Mont aux Malades

## Parcelle Cadastre

AC0099

## Niveau de protection indiqué au plan de zonage

Élément bâti bénéficiant d'une protection moyenne

## Description

Hôtel particulier  
Maison de maître

XIXe

Demeure traditionnelle



## Identification



Source : Google Street View

## Adresse

Route du Dieppe

## Parcelle Cadastre

AD0828

## Niveau de protection indiqué au plan de zonage

Élément bâti bénéficiant d'une protection moyenne

## Description

Maison individuelle  
Villa

XIXe

Demeure traditionnelle

## Identification



Source : Métropole Rouen Normandie

## Adresse

Rue Jules Ferry

## Parcelle Cadastre

AD0809

## Niveau de protection indiqué au plan de zonage

Élément bâti bénéficiant d'une protection moyenne

## Description

Maison individuelle  
Maison de maître

XIXe

## Identification



Source : Métropole Rouen Normandie

## Adresse

Route de Dieppe

## Parcelle Cadastre

AK0411

## Niveau de protection indiqué au plan de zonage

Élément bâti bénéficiant d'une protection moyenne

## Description

Maison individuelle  
Manoir

## Identification



Source : Métropole Rouen Normandie

## Adresse

Route de Dieppe

## Parcelle Cadastre

AI0255

## Niveau de protection indiqué au plan de zonage

Élément bâti bénéficiant d'une protection moyenne

## Description

Élément d'architecture singulier  
Porche

## Identification



Source : Google Street View

## Adresse

Rue Joseph Hue

## Parcelle Cadastre

AK0088

## Niveau de protection indiqué au plan de zonage

Élément bâti bénéficiant d'une protection moyenne

## Description

Élément d'architecture singulier  
Cantine d'Hélène Boucher (École)

Bâti ancien traditionnel

## Identification



Source : Google Street View

## Adresse

Route de Dieppe

## Parcelle Cadastre

AK0189

## Niveau de protection indiqué au plan de zonage

Élément bâti bénéficiant d'une protection moyenne

## Description

Maison individuelle  
Ancienne Bâtisse traditionnelle (Brasserie-Auberge "Le Grand Turc")

Ancienne bâtisse Normande traditionnelle

## Identification



Source : Métropole Rouen Normandie

## Adresse

Rue Gambetta

## Parcelle Cadastre

AI0394

## Niveau de protection indiqué au plan de zonage

Élément bâti bénéficiant d'une protection moyenne

## Description

Maison individuelle  
Maison de maître

Ancienne bâtisse traditionnelle de type maison de maître

## Identification



Source : Google Street View

## Adresse

Rue Jean Richard - Place Fresnel

## Parcelle Cadastre

AI0319

## Niveau de protection indiqué au plan de zonage

Élément bâti bénéficiant d'une protection moyenne

## Description

Patrimoine lié à une activité artisanale ou industrielle  
Halle du Pont Rouant

XIXe

Bâtiment hérité de la manufacture de plomb laminé abritant le pont-roulant en bois et en fer

## Identification



Source : Google Street View

## Adresse

Rue Alsace Lorraine

## Parcelle Cadastre

AM0520

## Niveau de protection indiqué au plan de zonage

Élément bâti bénéficiant d'une protection moyenne

## Description

Maison individuelle  
Maison de maître

XIXe

## Identification



Source : Métropole Rouen Normandie

## Adresse

Rue Gambetta

## Parcelle Cadastre

AO0397

## Niveau de protection indiqué au plan de zonage

Élément bâti bénéficiant d'une protection moyenne

## Description

Maison individuelle  
Maison traditionnelle Normande

## Identification



Source : Métropole Rouen Normandie

## Adresse

Avenue du Général Leclerc

## Parcelle Cadastre

AO0263

## Niveau de protection indiqué au plan de zonage

Élément bâti bénéficiant d'une protection moyenne

## Description

Maison individuelle  
Restaurant "La Maison Normande"

## Identification



Source : Métropole Rouen Normandie

## Adresse

Route de Dieppe

## Parcelle Cadastre

AN0183

## Niveau de protection indiqué au plan de zonage

Élément bâti bénéficiant d'une protection moyenne

## Description

Maison individuelle  
Maison Normande

## Identification



Source : Métropole Rouen Normandie

## Adresse

Route de Dieppe

## Parcelle Cadastre

AN0184 ; AN0185

## Niveau de protection indiqué au plan de zonage

Élément bâti bénéficiant d'une protection moyenne

## Description

Maison individuelle  
Maison traditionnelle Normande

XXe siècle

## Identification



Source : © Métropole Rouen Normandie - Orthophotographie 2018

## Adresse

Route de Dieppe

## Parcelle Cadastre

AN0586

## Niveau de protection indiqué au plan de zonage

Élément bâti bénéficiant d'une protection moyenne

## Description

Maison individuelle  
Maison

## Identification



Source : Métropole Rouen Normandie

## Adresse

Route de Dieppe

## Niveau de protection indiqué au plan de zonage

Ensemble bâti homogène préservé

## Description

Ensemble de maisons  
Ensemble bâti cohérent

Ambiance urbaine remarquable créée par un bâti ancien traditionnel (matériaux nobles, éléments d'architectures)

## Identification



Source : Google Street View

## Adresse

Rue de la République

## Niveau de protection indiqué au plan de zonage

Ensemble bâti homogène préservé

## Description

Ensemble de maisons  
Ensemble bâti cohérent

Ambiance urbaine remarquable créée par un bâti ancien de type maisons ouvrières



## Identification



Source : Métropole Rouen Normandie

## Adresse

Rue Joseph Hue

## Niveau de protection indiqué au plan de zonage

Ensemble bâti homogène préservé

## Description

Ensemble de maisons  
Ensemble bâti cohérent

Ambiance urbaine remarquable créée par un bâti spécifique de type cité-jardin

## Identification



Source : Google Street View

## Adresse

Route de Dieppe

## Niveau de protection indiqué au plan de zonage

Ensemble bâti homogène préservé

## Description

Ensemble de maisons  
Ensemble bâti cohérent

Ambiance urbaine remarquable créée par un bâti ancien traditionnel de qualité. L'ensemble repéré est homogène (implantation des constructions, volumes, hauteurs ...)

## Identification



Source : Google Street View

## Adresse

Rue de la République

## Niveau de protection indiqué au plan de zonage

Ensemble bâti homogène préservé

## Description

Ensemble de maisons  
Ensemble bâti cohérent

Ambiance urbaine remarquable créée par un bâti ancien de type maisons ouvrières traditionnelles du 19e

## Identification



Source : Google Street View

## Adresse

Rue René Duboc

## Niveau de protection indiqué au plan de zonage

Ensemble bâti homogène préservé

## Description

Ensemble de maisons  
Ensemble bâti cohérent

Ambiance urbaine remarquable créée par un bâti ancien de type maisons ouvrières

## Identification



Source : Google Street View

## Adresse

Rue Laveissière

## Niveau de protection indiqué au plan de zonage

Ensemble bâti homogène préservé

## Description

Ensemble de maisons  
Ensemble bâti cohérent

Ambiance urbaine remarquable créée par un bâti ancien de type maisons ouvrières

## Identification



Source : Métropole Rouen Normandie

## Adresse

Rue Marie Antoinette

## Niveau de protection indiqué au plan de zonage

Ensemble bâti homogène préservé

## Description

Ensemble de maisons  
Ensemble bâti cohérent

Ambiance urbaine remarquable créée par un bâti ancien de type villas

## Identification



Source : Google Street View

## Adresse

Rue du Petit Aulnay

## Niveau de protection indiqué au plan de zonage

Ensemble bâti homogène préservé

## Description

Ensemble de maisons  
Ensemble bâti cohérent

Ambiance urbaine remarquable créée par un bâti ancien de type maisons ouvrières

## Identification



Source : Google Street View

## Adresse

Rue Georges Hébert

## Niveau de protection indiqué au plan de zonage

Ensemble bâti homogène préservé

## Description

Ensemble de maisons  
Ensemble bâti cohérent

Ambiance urbaine remarquable créée par un bâti ancien de type maisons ouvrières

## Identification



Source : Métropole Rouen Normandie

## Adresse

Rue Gambetta

## Niveau de protection indiqué au plan de zonage

Ensemble bâti homogène préservé

## Description

Ensemble de maisons  
Ensemble bâti cohérent

Ambiance urbaine remarquable créée par un bâti ancien de qualité de type centre bourg ancien

## Identification



Source : Google Street View

## Adresse

Rue Georges Hébert

## Niveau de protection indiqué au plan de zonage

Ensemble bâti homogène préservé

## Description

Ensemble de maisons  
Ensemble bâti cohérent

Ambiance urbaine remarquable créée par un bâti ancien de qualité de type maisons ouvrières

## Identification



Source : Google Street View

## Adresse

Le Val de Mare

## Parcelle Cadastre

C0481

## Niveau de protection indiqué au plan de zonage

Élément bâti bénéficiant d'une protection moyenne

## Description

Maison individuelle  
Maison

## Identification



Source : Google Street View

## Adresse

Le Val de Mare

## Parcelle Cadastre

C0482

## Niveau de protection indiqué au plan de zonage

Élément bâti bénéficiant d'une protection moyenne

## Description

Maison individuelle  
Maison

## Identification



Source : Google Street View

## Adresse

Le Val de Mare

## Parcelle Cadastre

C0587

## Niveau de protection indiqué au plan de zonage

Élément bâti bénéficiant d'une protection moyenne

## Description

Maison individuelle  
Maison

## Identification



Source : Google Street View

## Adresse

Le Val de la Mare

## Parcelle Cadastre

C0547

## Niveau de protection indiqué au plan de zonage

Élément bâti bénéficiant d'une protection moyenne

## Description

Patrimoine agricole  
Bâtiment agricole

## Identification



Source : © Métropole Rouen Normandie - Orthophotographie 2018

## Adresse

Chemin du Cat Rouge

## Parcelle Cadastre

C0544

## Niveau de protection indiqué au plan de zonage

Élément bâti bénéficiant d'une protection moyenne

## Description

Hôtel particulier  
Château

## Identification



Source : Google Street View

## Adresse

138 chemin de la Ferme du Tronc

## Parcelle Cadastre

AM0003

## Niveau de protection indiqué au plan de zonage

Élément bâti bénéficiant d'une protection moyenne

## Description

Maison individuelle  
Maison



## Identification

	<b>Adresse</b> Chemin de la Ferme du Tronc
	<b>Parcelle Cadastreale</b> AM0002

Source : Google Street View

## Niveau de protection indiqué au plan de zonage

Élément bâti bénéficiant d'une protection moyenne

## Description

Patrimoine agricole  
 Bâtiment agricole

## Identification

	<b>Adresse</b> 25 chemin du Renard
	<b>Parcelle Cadastreale</b> AM0167

Source : Google Street View

## Niveau de protection indiqué au plan de zonage

Élément bâti bénéficiant d'une protection moyenne

## Description

Maison individuelle  
 Maison

## Identification



Source : © Métropole Rouen Normandie - Orthophotographie 2018

## Adresse

Rue du Passage

## Parcelle Cadastre

AO0011

## Niveau de protection indiqué au plan de zonage

Élément bâti bénéficiant d'une protection moyenne

## Description

Maison individuelle  
Maison

## Identification



Source : Google Street View

## Adresse

Chemin des Monts

## Parcelle Cadastre

AM0023

## Niveau de protection indiqué au plan de zonage

Élément bâti bénéficiant d'une protection moyenne

## Description

Patrimoine agricole  
Bâtiment agricole

## Identification



Source : Google Street View

## Adresse

Chemin des Monts

## Parcelle Cadastre

AM0022

## Niveau de protection indiqué au plan de zonage

Élément bâti bénéficiant d'une protection moyenne

## Description

Élément d'architecture singulier  
Chapelle du Vaurouy

Bâtiment rénové par un chantier d'insertion

## Identification



Source : © Métropole Rouen Normandie - Orthophotographie 2018

## Adresse

Chemin de Vaurouy

## Parcelle Cadastre

AL0056

## Niveau de protection indiqué au plan de zonage

Élément bâti bénéficiant d'une protection moyenne

## Description

Hôtel particulier  
Maison bourgeoise

## Identification



Source : © Métropole Rouen Normandie - Orthophotographie 2018

## Adresse

Proche de rue Louis Pasteur

## Parcelle Cadastreale

AT0067

## Niveau de protection indiqué au plan de zonage

Élément bâti bénéficiant d'une protection moyenne

## Description

Élément d'architecture singulier  
Pont

## Identification



Source : Google Street View

## Adresse

Rue Louis Pasteur

## Parcelle Cadastreale

AN0038

## Niveau de protection indiqué au plan de zonage

Élément bâti bénéficiant d'une protection moyenne

## Description

Maison individuelle  
Maison

## Identification



Source : Google Street View

## Adresse

Cavée des Monts

## Parcelle Cadastre

AN0040

## Niveau de protection indiqué au plan de zonage

Élément bâti bénéficiant d'une protection moyenne

## Description

Patrimoine agricole  
Bâtiment agricole

## Identification



Source : Google Street View

## Adresse

Rue des Fontaines

## Parcelle Cadastre

AZ0074

## Niveau de protection indiqué au plan de zonage

Élément bâti bénéficiant d'une protection moyenne

## Description

Maison individuelle  
Maison

## Identification



Source : Google Street View

## Adresse

Rue des Fontaines

## Parcelle Cadastre

AZ0034

## Niveau de protection indiqué au plan de zonage

Élément bâti bénéficiant d'une protection moyenne

## Description

Maison individuelle  
Maison

## Identification



Source : Google Street View

## Adresse

Rue Louis Pasteur

## Parcelle Cadastre

AZ0074

## Niveau de protection indiqué au plan de zonage

Élément bâti bénéficiant d'une protection moyenne

## Description

Maison individuelle  
Maison

## Identification



Source : Métropole Rouen Normandie

## Adresse

Rue de la Ferme

## Parcelle Cadastreale

AN0039

## Niveau de protection indiqué au plan de zonage

Élément bâti bénéficiant d'une protection moyenne

## Description

Maison individuelle  
Maison

## Identification



Source : Google Street View

## Adresse

Chemin des Gravieres

## Parcelle Cadastreale

AK0076

## Niveau de protection indiqué au plan de zonage

Élément bâti bénéficiant d'une protection moyenne

## Description

Patrimoine agricole  
Bâtiment agricole

## Identification



Source : Métropole Rouen Normandie

## Adresse

Chemin du Claquemeure

## Parcelle Cadastre

AK0075

## Niveau de protection indiqué au plan de zonage

Élément bâti bénéficiant d'une protection moyenne

## Description

Hôtel particulier  
Maison bourgeoise

## Identification



Source : Google Street View

## Adresse

Chemin du Claquemeure / Chemin des Noisettes

## Parcelle Cadastre

AI0037

## Niveau de protection indiqué au plan de zonage

Élément bâti bénéficiant d'une protection moyenne

## Description

Patrimoine agricole  
Bâtiment agricole



## Identification



Source : © Métropole Rouen Normandie - Orthophotographie 2018

## Adresse

135 rue Louis Bourdon

## Parcelle Cadastreale

AV0125

## Niveau de protection indiqué au plan de zonage

Élément bâti bénéficiant d'une protection moyenne

## Description

Maison individuelle  
Maison

## Identification



Source : © Métropole Rouen Normandie - Orthophotographie 2018

## Adresse

285 place du Général de Gaulle

## Parcelle Cadastreale

AV0139

## Niveau de protection indiqué au plan de zonage

Élément bâti bénéficiant d'une protection moyenne

## Description

Patrimoine agricole  
Bâtiment agricole

## Identification



Source : Google Street View

## Adresse

229 place du Général de Gaulle

## Parcelle Cadastre

AV0111

## Niveau de protection indiqué au plan de zonage

Élément bâti bénéficiant d'une protection moyenne

## Description

Maison individuelle  
Maison / Commerce

Bâtiment avec une boulangerie en rez-de-chaussée

## Identification



Source : Google Street View

## Adresse

Place du Général De Gaulle

## Parcelle Cadastre

AV0133

## Niveau de protection indiqué au plan de zonage

Élément bâti bénéficiant d'une protection moyenne

## Description

Élément d'architecture singulier  
Maison des associations

## Identification



Source : Google Street View

## Adresse

267 place du Général De Gaulle

## Parcelle Cadastre

AV0136

## Niveau de protection indiqué au plan de zonage

Élément bâti bénéficiant d'une protection moyenne

## Description

Maison individuelle  
Maison

## Identification



Source : Google Street View

## Adresse

301 place du Général De Gaulle

## Parcelle Cadastre

AV0144

## Niveau de protection indiqué au plan de zonage

Élément bâti bénéficiant d'une protection moyenne

## Description

Maison individuelle  
Logement / Commerce

## Identification



Source : Google Street View

## Adresse

Place du Général De Gaulle

## Parcelle Cadastreale

AV0228

## Niveau de protection indiqué au plan de zonage

Élément bâti bénéficiant d'une protection moyenne

## Description

Maison individuelle  
Logement / Commerce

## Identification



Source : Google Street View

## Adresse

125 à 133 Place du Général De Gaulle

## Parcelle Cadastreale

AV0220

## Niveau de protection indiqué au plan de zonage

Élément bâti bénéficiant d'une protection moyenne

## Description

Maison individuelle  
Logement / Commerce

## Identification



Source : Google Street View

## Adresse

89 à 97 Place du Général De Gaulle

## Parcelle Cadastre

AV0237

## Niveau de protection indiqué au plan de zonage

Élément bâti bénéficiant d'une protection moyenne

## Description

Maison individuelle  
Logement / Commerce

## Identification



Source : Google Street View

## Adresse

67 rue du Pavée

## Parcelle Cadastre

AV0344

## Niveau de protection indiqué au plan de zonage

Élément bâti bénéficiant d'une protection moyenne

## Description

Maison individuelle  
Logement

## Identification

	<b>Adresse</b> Rue de Verdun
	<b>Parcelle Cadastreale</b> AV0234

Source : Google Street View

## Niveau de protection indiqué au plan de zonage

Élément bâti bénéficiant d'une protection moyenne

## Description

Maison individuelle  
Maison

## Identification

	<b>Adresse</b> Rue de l'Eglise
	<b>Parcelle Cadastreale</b> AV0308

Source : Google Street View

## Niveau de protection indiqué au plan de zonage

Élément bâti bénéficiant d'une protection moyenne

## Description

Élément d'architecture singulier  
Bâtiment

## Identification



Source : Google Street View

## Adresse

62 rue de l'Eglise

## Parcelle Cadastre

AV0307

## Niveau de protection indiqué au plan de zonage

Élément bâti bénéficiant d'une protection moyenne

## Description

Maison individuelle  
Maison

## Identification



Source : Google Street View

## Adresse

Rue de Verdun

## Parcelle Cadastre

AV0302

## Niveau de protection indiqué au plan de zonage

Élément bâti bénéficiant d'une protection moyenne

## Description

Élément d'architecture singulier  
École

## Identification



Source : Google Street View

## Adresse

Rue du Président Sarraut

## Parcelle Cadastre

AV0334

## Niveau de protection indiqué au plan de zonage

Élément bâti bénéficiant d'une protection moyenne

## Description

Maison individuelle  
Bâtiment

## Identification



Source : Google Street View

## Adresse

Route de Rouen

## Parcelle Cadastre

AR0067

## Niveau de protection indiqué au plan de zonage

Élément bâti bénéficiant d'une protection moyenne

## Description

Maison individuelle  
Maison



## Identification



Source : © Métropole Rouen Normandie - Orthophotographie 2018

## Adresse

Chemin de la Forêt

## Parcelle Cadastre

AY0093

## Niveau de protection indiqué au plan de zonage

Élément bâti bénéficiant d'une protection moyenne

## Description

Maison individuelle  
Maison

## Identification



Source : © Métropole Rouen Normandie - Orthophotographie 2018

## Adresse

Chemin de la Forêt

## Parcelle Cadastre

AY0093

## Niveau de protection indiqué au plan de zonage

Élément bâti bénéficiant d'une protection moyenne

## Description

Maison individuelle  
Maison

## Identification



Source : Google Street View

## Adresse

441 route du Halage

## Parcelle Cadastre

AY0103

## Niveau de protection indiqué au plan de zonage

Élément bâti bénéficiant d'une protection moyenne

## Description

Maison individuelle  
Maison

## Identification



Source : Google Street View

## Adresse

4 à 8 rue de Rouen

## Parcelle Cadastre

AD0261

## Niveau de protection indiqué au plan de zonage

Élément bâti bénéficiant d'une protection moyenne

## Description

Maison individuelle  
Maison

## Identification



Source : Google Street View

## Adresse

5 rue Arthur Hulme

## Parcelle Cadastre

BL0244 ; BL0245

## Niveau de protection indiqué au plan de zonage

Élément bâti bénéficiant d'une protection moyenne

## Description

Patrimoine lié à une activité artisanale ou industrielle  
Ancien établissement industriel

Construction en colombage

## Identification



Source : Google Street View

## Adresse

93 rue de la République

## Parcelle Cadastre

BL0085

## Niveau de protection indiqué au plan de zonage

Élément bâti bénéficiant d'une protection moyenne

## Description

Élément d'architecture singulier  
École Mouchel

## Identification



Source : Métropole Rouen Normandie

## Adresse

93 rue de la République

## Parcelle Cadastre

BL0085

## Niveau de protection indiqué au plan de zonage

Élément bâti bénéficiant d'une protection forte

## Description

Élément d'architecture singulier  
École Mouchel

Bâtiment construit en brique

## Identification



Source : Google Street View

## Adresse

93 rue de la République

## Parcelle Cadastre

BL0085

## Niveau de protection indiqué au plan de zonage

Élément bâti bénéficiant d'une protection moyenne

## Description

Élément d'architecture singulier  
École Mouchel

-

## Identification



Source : Métropole Rouen Normandie

## Adresse

85 rue de la République

## Parcelle Cadastre

AH0001

## Niveau de protection indiqué au plan de zonage

Élément bâti bénéficiant d'une protection moyenne

## Description

Immeuble collectif non contemporain  
Immeuble / Appartements

Hôtel de manufacturier et tissage de laine, fabrique de drap Pierre Grandin l'Aîné, puis Pierre Grandin frères, puis Pierre Grandin et Duvergier, puis Legrand Durufle, actuellement foyer des jeunes travailleurs.

## Identification



Source : Métropole Rouen Normandie

## Adresse

1 rue Boucher de Perthes

## Parcelle Cadastre

AE0005

## Niveau de protection indiqué au plan de zonage

Élément bâti bénéficiant d'une protection moyenne

## Description

Immeuble collectif non contemporain  
Immeuble / Appartements / Entrepôt

Tissage de laine Etienne Martin, puis Georges Couchaux, actuellement immeuble a appartements et entrepôt.

## Identification



Source : Métropole Rouen Normandie

## Adresse

Rue Boucher de Perthes

## Parcelle Cadastreale

AE0004

## Niveau de protection indiqué au plan de zonage

Élément bâti bénéficiant d'une protection moyenne

## Description

Patrimoine lié à une activité artisanale ou industrielle  
Immeuble / Appartements

Usine de teinturerie de laine Charles Lebourg, actuellement immeuble a appartements, commerce et ancienne mosquée.

## Identification



Source : Google Street View

## Adresse

7 rue Boucher de Perthes

## Parcelle Cadastreale

AE0001

## Niveau de protection indiqué au plan de zonage

Élément bâti bénéficiant d'une protection moyenne

## Description

Immeuble collectif non contemporain  
Immeuble

## Identification



Source : Métropole Rouen Normandie

## Adresse

1 rue Poulain

## Parcelle Cadastreale

AN0014

## Niveau de protection indiqué au plan de zonage

Élément bâti bénéficiant d'une protection forte

## Description

Immeuble collectif non contemporain  
Commerce / Logements

Maison et atelier textile, puis magasin de commerce dit charcuterie Patin, actuellement brasserie et logements.

## Identification



Source : Métropole Rouen Normandie

## Adresse

93 rue des Martyrs

## Parcelle Cadastreale

AN0271

## Niveau de protection indiqué au plan de zonage

Élément bâti bénéficiant d'une protection forte

## Description

Élément d'architecture singulier  
Poste

## Identification



Source : Métropole Rouen Normandie

## Adresse

Rue des Martyrs

## Parcelle Cadastre

AN0022

## Niveau de protection indiqué au plan de zonage

Élément bâti bénéficiant d'une protection forte

## Description

Immeuble collectif non contemporain  
Immeuble

Immeuble construit en pierre de taille comme l'hôtel de la poste

## Identification



Source : Métropole Rouen Normandie

## Adresse

86 rue des Martyrs

## Parcelle Cadastre

AN0054

## Niveau de protection indiqué au plan de zonage

Élément bâti bénéficiant d'une protection forte

## Description

Immeuble collectif non contemporain  
Immeuble / Appartements / Commerce

Tissage de laine, fabrique Felix Lefebvre, actuellement maison, immeuble a appartements et magasins de commerce.



## Identification



Source : Métropole Rouen Normandie

## Adresse

69 rue des Martyrs

## Parcelle Cadastre

AN0290

## Niveau de protection indiqué au plan de zonage


Élément bâti bénéficiant d'une protection moyenne

## Description

Immeuble collectif non contemporain  
Immeuble / Appartements / Commerce

Tissage de laine, fabrique Augustin Deve, actuellement immeuble a appartements et magasin de commerce avec fraise et corniche.

## Identification



Source : Google Street View

## Adresse

72 rue des Martyrs

## Parcelle Cadastre

AN0256

## Niveau de protection indiqué au plan de zonage

Élément bâti bénéficiant d'une protection moyenne

## Description

Immeuble collectif non contemporain  
Immeuble / Appartements / Commerce (Krousty Food)

Filature et tissage Augustin et Alexandre Delarue, actuellement immeuble a appartements.

## Identification



Source : Métropole Rouen Normandie

## Adresse

57 rue des Martyrs

## Parcelle Cadastreale

AN0109

## Niveau de protection indiqué au plan de zonage

Élément bâti bénéficiant d'une protection moyenne

## Description

Immeuble collectif non contemporain  
Appartements / Commerce

Tissage de laine, fabrique Theodore Papavoine-Boivin, actuellement immeuble a appartements et commerces.

## Identification



Source : Métropole Rouen Normandie

## Adresse

37 Rue Guynemer

## Parcelle Cadastreale

AP0239

## Niveau de protection indiqué au plan de zonage


Élément bâti bénéficiant d'une protection forte

## Description

Maison individuelle  
Maison

1900

## Identification



Source : Métropole Rouen Normandie

## Adresse

Rue Puchot / Rue Guynemere

## Parcelle Cadastre

AE0182

## Niveau de protection indiqué au plan de zonage

Élément bâti bénéficiant d'une protection forte

## Description

Maison individuelle  
Commerce

## Identification



Source : Google Street View

## Adresse

27 rue du Puchot

## Parcelle Cadastre

AE0304

## Niveau de protection indiqué au plan de zonage

Élément bâti bénéficiant d'une protection moyenne

## Description

Patrimoine lié à une activité artisanale ou industrielle  
Bâtiment

## Identification



Source : Métropole Rouen Normandie

## Adresse

72 rue Guynemer

## Parcelle Cadastre

AE0270

## Niveau de protection indiqué au plan de zonage

Élément bâti bénéficiant d'une protection moyenne

## Description

Immeuble collectif non contemporain  
Caserne de pompier

Tissage de laine, fabrique Alexandre Grandin fils, puis Grandin de l'Eprevier, puis établissement de bienfaisance et hospice, actuellement CCAS.

## Identification



Source : Métropole Rouen Normandie

## Adresse

76 rue Guynemer

## Parcelle Cadastre

AE0174

## Niveau de protection indiqué au plan de zonage

Élément bâti bénéficiant d'une protection moyenne

## Description

Immeuble collectif non contemporain  
Immeuble / Appartements

Tissage de laine, actuellement immeuble a appartements.

## Identification



Source : Métropole Rouen Normandie

## Adresse

12 rue Berthelot

## Parcelle Cadastre

AP0113

## Niveau de protection indiqué au plan de zonage

Élément bâti bénéficiant d'une protection moyenne

## Description

Immeuble collectif non contemporain  
Immeuble

## Identification



Source : Métropole Rouen Normandie

## Adresse

Place de la Poissonnerie

## Parcelle Cadastre

AP0108

## Niveau de protection indiqué au plan de zonage

Élément bâti bénéficiant d'une protection moyenne

## Description

Patrimoine lié à une activité artisanale ou industrielle  
Halle Poissonnerie

## Identification

	<b>Adresse</b> 37 Rue Henry
	<b>Parcelle Cadastreale</b> AP0069

Source : Métropole Rouen Normandie

## Niveau de protection indiqué au plan de zonage

Élément bâti bénéficiant d'une protection forte

## Description

Immeuble collectif non contemporain  
 Immeuble

## Identification

	<b>Adresse</b> 2 rue Charles Mouchel
	<b>Parcelle Cadastreale</b> AP0066 ; AP0067

Source : Métropole Rouen Normandie

## Niveau de protection indiqué au plan de zonage

Élément bâti bénéficiant d'une protection moyenne

## Description

Immeuble collectif non contemporain  
 Filature de laine Edouard Guerot,

Filature de laine Edouard Guerot, puis filature et tissage Edouard Guerot et Philippe Olivier, puis usine de confection de la Société industrielle du vêtement.

## Identification



Source : Métropole Rouen Normandie

## Adresse

Place Aristide Briand

## Parcelle Cadastre

AP0012

## Niveau de protection indiqué au plan de zonage

Élément bâti bénéficiant d'une protection forte

## Description

Élément d'architecture singulier  
Hôtel de ville

## Identification



Source : Métropole Rouen Normandie

## Adresse

28 Rue Augustin Henry

## Parcelle Cadastre

AP0062

## Niveau de protection indiqué au plan de zonage

Élément bâti bénéficiant d'une protection forte

## Description

Élément d'architecture singulier  
Chambre de Commerce et de l'Industrie

## Identification



Source : Google Street View

## Adresse

26 rue Augustin Henry

## Parcelle Cadastreale

AP0061

## Niveau de protection indiqué au plan de zonage

Élément bâti bénéficiant d'une protection moyenne

## Description

Immeuble collectif non contemporain  
Bâtiment

## Identification



Source : Métropole Rouen Normandie

## Adresse

16 rue Grémont

## Parcelle Cadastreale

AO0225

## Niveau de protection indiqué au plan de zonage

Élément bâti bénéficiant d'une protection moyenne

## Description

Patrimoine lié à une activité artisanale ou industrielle  
Immeuble / Appartements

Tissage de laine Samson Pelletier, puis Tallon et Fraenckel, puis usine d'apprêt des étoffes Nivert et Bourgeois, actuellement immeuble a appartements et services.



## Identification



Source : Métropole Rouen Normandie

## Adresse

20 rue du 1er mai

## Parcelle Cadastre

AP0033

## Niveau de protection indiqué au plan de zonage

Élément bâti bénéficiant d'une protection moyenne

## Description

Patrimoine lié à une activité artisanale ou industrielle  
Ancien bâtiment industriel

## Identification



Source : Métropole Rouen Normandie

## Adresse

Rue Jean Jaurès

## Parcelle Cadastre

AO0102

## Niveau de protection indiqué au plan de zonage

Élément bâti bénéficiant d'une protection forte

## Description

Patrimoine lié à une activité artisanale ou industrielle  
Immeuble / Appartements

Tissage de laine et usine d'apprêt des étoffes Rougeron, puis Laine-Lejeune, actuellement immeuble a appartements.

## Identification



Source : Métropole Rouen Normandie

## Adresse

4 rue de Stalingrad

## Parcelle Cadastreale

AS0134

## Niveau de protection indiqué au plan de zonage

Élément bâti bénéficiant d'une protection moyenne

## Description

Patrimoine lié à une activité artisanale ou industrielle  
Commerce

Usine d'apprêt des étoffes Louis Carbonnier, puis Victor Girard, puis usine de confection du Comptoir général du tissu, actuellement magasin de commerce et logements.

## Identification



Source : Métropole Rouen Normandie

## Adresse

Rue Stalingrad

## Parcelle Cadastreale

AS0227

## Niveau de protection indiqué au plan de zonage

Élément bâti bénéficiant d'une protection forte

## Description

Patrimoine lié à une activité artisanale ou industrielle  
Ancien bâtiment industrielle

## Identification



Source : Métropole Rouen Normandie

## Adresse

21 rue Jean Jaurès

## Parcelle Cadastre

AS0118

## Niveau de protection indiqué au plan de zonage

Élément bâti bénéficiant d'une protection forte

## Description

Patrimoine lié à une activité artisanale ou industrielle  
Centre de la MACIF / Logement

Usine de préparation de produits textiles (carbonisage et d'effilochage des déchets de laine) et de teinturerie Edouard Guerot.

## Identification



Source : Google Street View

## Adresse

6 rue de Solferino

## Parcelle Cadastre

AS0237

## Niveau de protection indiqué au plan de zonage

Élément bâti bénéficiant d'une protection forte

## Description

Patrimoine lié à une activité artisanale ou industrielle  
Entrepôt commercial / Logement

Usine de blanchiment, de traitement et teinturerie de la laine Boujiard et Grubben, puis usine de confection Rousseau s. a., puis Manufacture d'Elbeuf s. a., actuellement entrepôt commercial et logements.

## Identification



Source : Google Street View

## Adresse

14 rue de Solferino

## Parcelle Cadastreale

AS0112

## Niveau de protection indiqué au plan de zonage

Élément bâti bénéficiant d'une protection forte

## Description

Maison individuelle  
Maison

Maison et tissage de laine, actuellement maison.

## Identification



Source : Google Street View

## Adresse

Rue des Traités / Solferino

## Parcelle Cadastreale

AS0111

## Niveau de protection indiqué au plan de zonage

Élément bâti bénéficiant d'une protection moyenne

## Description

Patrimoine lié à une activité artisanale ou industrielle  
Ancien bâtiment industrielle

## Identification



Source : Métropole Rouen Normandie

## Adresse

1 rue de Lorraine

## Parcelle Cadastre

AT0056

## Niveau de protection indiqué au plan de zonage

Élément bâti bénéficiant d'une protection forte

## Description

Maison individuelle  
Logement de fonction Lycée Maurois

## Identification



Source : Métropole Rouen Normandie

## Adresse

6 rue Victor Hugo

## Parcelle Cadastre

AT0058

## Niveau de protection indiqué au plan de zonage

Élément bâti bénéficiant d'une protection forte

## Description

Hôtel particulier  
Maison de maître

## Identification



Source : Métropole Rouen Normandie

## Adresse

1 Place du Champ de Foire

## Parcelle Cadastreale

AT0042

## Niveau de protection indiqué au plan de zonage

Élément bâti bénéficiant d'une protection moyenne

## Description

Hôtel particulier  
Maison de l'enfance

## Identification



Source : Métropole Rouen Normandie

## Adresse

12 Place du Champ de Foire

## Parcelle Cadastreale

AS0001

## Niveau de protection indiqué au plan de zonage

Élément bâti bénéficiant d'une protection forte

## Description

Hôtel particulier  
Maison bourgeoise

Ancienne résidence pour personnes âgées "Maurois"

## Identification



Source : Métropole Rouen Normandie

## Adresse

7 Place du Champ de Foire

## Parcelle Cadastre

AT0052

## Niveau de protection indiqué au plan de zonage

Élément bâti bénéficiant d'une protection forte

## Description

Hôtel particulier  
Maison de maître

## Identification



Source : Métropole Rouen Normandie

## Adresse

Rue du Port / Rue d'Alsace

## Parcelle Cadastre

AT0190

## Niveau de protection indiqué au plan de zonage

Élément bâti bénéficiant d'une protection forte

## Description

Maison individuelle  
Maison

## Identification



Source : Google Street View

## Adresse

5 rue Isidore Lecerf

## Parcelle Cadastre

AN0006

## Niveau de protection indiqué au plan de zonage

Élément bâti bénéficiant d'une protection moyenne

## Description

Patrimoine lié à une activité artisanale ou industrielle  
Bâtiment

## Identification



Source : Métropole Rouen Normandie

## Adresse

Rue Petou

## Parcelle Cadastre

AI0212

## Niveau de protection indiqué au plan de zonage

Élément bâti bénéficiant d'une protection forte

## Description

Élément d'architecture singulier  
Hôpital



## Identification



Source : Métropole Rouen Normandie

## Adresse

Rue Traversière

## Parcelle Cadastre

AI0064

## Niveau de protection indiqué au plan de zonage

Élément bâti bénéficiant d'une protection moyenne

## Description

Patrimoine lié à une activité artisanale ou industrielle  
Gymnase / Garage de réparation automobile

Filature et tissage de laine Bellest Clarenson et Lebret, actuellement gymnase et garage de réparation automobile.

## Identification



Source : Métropole Rouen Normandie

## Adresse

41 rue Camille Randoing

## Parcelle Cadastre

AN0129

## Niveau de protection indiqué au plan de zonage

Élément bâti bénéficiant d'une protection moyenne

## Description

Patrimoine lié à une activité artisanale ou industrielle  
Usine de construction mécanique "Asselin"

Filature et tissage de laine, établissements Nivert et Boulet, puis Nivert et Bourgeois, actuellement usine de construction mécanique Asselin s. a.

## Identification



Source : Google Street View

## Adresse

3 à 7 rue Angelbert Quesney

## Parcelle Cadastre

AM0160

## Niveau de protection indiqué au plan de zonage

Élément bâti bénéficiant d'une protection moyenne

## Description

Patrimoine lié à une activité artisanale ou industrielle  
Ancien atelier industriel

## Identification



Source : Google

## Adresse

53 rue Sœur Marie Alexis

## Parcelle Cadastre

AI0158

## Niveau de protection indiqué au plan de zonage

Élément bâti bénéficiant d'une protection moyenne

## Description

Élément d'architecture singulier  
Édifice

## Identification



Source : Métropole Rouen Normandie

## Adresse

Cours Gambetta

## Parcelle Cadastre

AM0155

## Niveau de protection indiqué au plan de zonage

Élément bâti bénéficiant d'une protection moyenne

## Description

Patrimoine lié à une activité artisanale ou industrielle  
Immeuble / Appartements / Centre commercial

Filature et fissage de laine, usine de teinturerie et d'apprêt des étoffes Blin et Bloch S. A., puis Blin et Blin S. N. C., puis Blin et Blin S. A., actuellement immeubles a appartements et locaux associatifs.

## Identification



Source : Google Street View

## Adresse

9 rue Mal Gallieni

## Parcelle Cadastre

AM0121

## Niveau de protection indiqué au plan de zonage

Élément bâti bénéficiant d'une protection moyenne

## Description

Maison individuelle  
Maison

## Identification

	<b>Adresse</b> 26 cours Gambetta
	<b>Parcelle Cadastreale</b> AL0158

Source : Métropole Rouen Normandie

## Niveau de protection indiqué au plan de zonage

Élément bâti bénéficiant d'une protection moyenne

## Description

Patrimoine lié à une activité artisanale ou industrielle  
 Institut Universitaire Technologique d'Elbeuf

Savonnerie Isidore Sebe, puis Sebe et Maubec, puis Maubec, actuellement Cartonnerie Breton IUT.

## Identification

	<b>Adresse</b> Rue de la Gare
	<b>Parcelle Cadastreale</b> AK0115

Source : Google Street View

## Niveau de protection indiqué au plan de zonage

Élément bâti bénéficiant d'une protection moyenne

## Description

Élément d'architecture singulier  
 Ancienne Gare

Gare d'Elbeuf ville, actuellement vacants.

## Identification



Source : Google Street View

## Adresse

58 rue du Neubourg

## Parcelle Cadastre

AM0089

## Niveau de protection indiqué au plan de zonage

Élément bâti bénéficiant d'une protection moyenne

## Description

Maison individuelle  
Bâtiment

## Identification



Source : Métropole Rouen Normandie

## Adresse

7 rue Neubourg

## Parcelle Cadastre

AV0206

## Niveau de protection indiqué au plan de zonage

Élément bâti bénéficiant d'une protection forte

## Description

Patrimoine lié à une activité artisanale ou industrielle  
Supermarché / Immeuble

Filature, tissage de laine, usine d'apprêt des étoffes et de teinturerie, établissements Thibault-Gariel, puis Thibault frères, actuellement supermarché, immeuble a appartements et commerce.

## Identification



Source : © Métropole Rouen Normandie - Orthophotographie 2018

## Adresse

29 rue du Général de Gaulle

## Parcelle Cadastreale

AV0131

## Niveau de protection indiqué au plan de zonage

Élément bâti bénéficiant d'une protection moyenne

## Description

Patrimoine lié à une activité artisanale ou industrielle  
Bâtiment Shed

## Identification



Source : Métropole Rouen Normandie

## Adresse

Passage Plantefol

## Parcelle Cadastreale

AV0104

## Niveau de protection indiqué au plan de zonage

Élément bâti bénéficiant d'une protection forte

## Description

Patrimoine lié à une activité artisanale ou industrielle  
Immeuble / Appartements

Filature, tissage et usine d'apprêts des étoffes de laine Lecaillier et fils, actuellement immeuble à appartements.

## Identification



Source : Métropole Rouen Normandie

## Adresse

Rue Deve

## Parcelle Cadastre

AW0079

## Niveau de protection indiqué au plan de zonage

Élément bâti bénéficiant d'une protection moyenne

## Description

Patrimoine lié à une activité artisanale ou industrielle  
Atelier de réparation automobile

Tissage d'étoffes élastiques Lefebvre et Gariel, puis tissage et usine d'apprêt des étoffes de laine Jules Lecailler et filature tissage de laine Ernest Lemonnier, actuellement atelier de réparation automobile.

## Identification



Source : Métropole Rouen Normandie

## Adresse

50 rue du General de Gaulle

## Parcelle Cadastre

AV0002

## Niveau de protection indiqué au plan de zonage

Élément bâti bénéficiant d'une protection moyenne

## Description

Immeuble collectif non contemporain  
Immeuble / Appartements

Tissage et usine d'apprêt des étoffes de laine Elie et Viard, actuellement immeuble a appartements et commerces.

## Identification



Source : Métropole Rouen Normandie

## Adresse

36 rue du General de Gaulle

## Parcelle Cadastre

AV0013

## Niveau de protection indiqué au plan de zonage

Élément bâti bénéficiant d'une protection moyenne

## Description

Immeuble collectif non contemporain  
Immeuble / Appartements

Tissage de laine Octave Auge, puis usine de confection d'articles en drap de laine Weill Bernheim et Kinsbourg s.n.c., puis Manufacture Elbeuvienne de Vêtements s.a., actuellement immeuble a appartements.

## Identification



Source : Métropole Rouen Normandie

## Adresse

32 rue du General de Gaulle

## Parcelle Cadastre

AV0250

## Niveau de protection indiqué au plan de zonage

Élément bâti bénéficiant d'une protection moyenne

## Description

Immeuble collectif non contemporain  
Immeuble / Appartements

Filature, tissage de laine et usine d'apprêt des étoffes Plantefol-Gariel, puis Jules Richard, puis société Manufacturière de Draperies d'Elbeuf, actuellement immeuble a appartements.



## Identification



Source : Métropole Rouen Normandie

## Adresse

14 rue Cousin Corblin

## Parcelle Cadastre

AV0246

## Niveau de protection indiqué au plan de zonage


Élément bâti bénéficiant d'une protection moyenne

## Description

Immeuble collectif non contemporain  
Immeuble / Appartements

Filature, tissage et usine d'apprêt des étoffes de laine, usine de draps Lemaire frères, puis usine de confection la Mondiale, actuellement immeuble a appartements.

## Identification



Source : Métropole Rouen Normandie

## Adresse

11 rue Cousin Corblin

## Parcelle Cadastre

AV0028

## Niveau de protection indiqué au plan de zonage

Élément bâti bénéficiant d'une protection moyenne

## Description

Immeuble collectif non contemporain  
Filature de laine et usine de teinturerie Baille et fils

Tissage de laine et usine de teinturerie Baille et fils.

## Identification



Source : Métropole Rouen Normandie

## Adresse

22 rue du General de Gaulle

## Parcelle Cadastre

AV0264

## Niveau de protection indiqué au plan de zonage

Élément bâti bénéficiant d'une protection moyenne

## Description

Immeuble collectif non contemporain  
Filature de laine et usine d'apprêt des étoffes Deve, puis Thillard et Cie

Tissage de laine et usine d'apprêt des étoffes Deve, puis Thillard et Cie.

## Identification



Source : Google Street View

## Adresse

58 cours Carnot

## Parcelle Cadastre

AS0071

## Niveau de protection indiqué au plan de zonage

Élément bâti bénéficiant d'une protection moyenne

## Description

Hôtel particulier  
Maison bourgeoise

## Identification



## Adresse

61 Cours Carnot

## Parcelle Cadastreale

AV0193

Source : Métropole Rouen Normandie

## Niveau de protection indiqué au plan de zonage

Élément bâti bénéficiant d'une protection moyenne

## Description

Immeuble collectif non contemporain  
Immeuble / Station service

Tissage de laine et usine d'apprêt des étoffes Charles Mouchel, puis Bisson Savreux et Fromont, actuellement bureau d'information jeunesse, local associatif et appartements.

## Identification



## Adresse

59 Cours Carnot

## Parcelle Cadastreale

AV0265

Source : Métropole Rouen Normandie

## Niveau de protection indiqué au plan de zonage

Élément bâti bénéficiant d'une protection moyenne

## Description

Immeuble collectif non contemporain  
Immeuble / Station service

Tissage de laine Gasse frères, actuellement immeuble a appartements.

## Identification



Source : Métropole Rouen Normandie

## Adresse

20 rue Pierre Renaudel

## Parcelle Cadastre

AS0062

## Niveau de protection indiqué au plan de zonage

Élément bâti bénéficiant d'une protection moyenne

## Description

Patrimoine lié à une activité artisanale ou industrielle  
Logement

Filature de laine et usine de teinturerie Robert VAUTIER.

## Identification



Source : Google Street View

## Adresse

21 rue Renaudel

## Parcelle Cadastre

AS0035

## Niveau de protection indiqué au plan de zonage

Élément bâti bénéficiant d'une protection moyenne

## Description

Patrimoine lié à une activité artisanale ou industrielle  
Filature de laine Lequesne-Belisaire

Filature de laine Lequesne-Belisaire.

## Identification



Source : Métropole Rouen Normandie

## Adresse

3 rue Cousin Corblin

## Parcelle Cadastre

AV0039

## Niveau de protection indiqué au plan de zonage

Élément bâti bénéficiant d'une protection moyenne

## Description

Patrimoine lié à une activité artisanale ou industrielle  
Immeuble / Appartements

Tissage de laine Lecorneur et Olivier, puis usine de confection Seilgmann et Cie, actuellement immeuble a appartements.

## Identification



Source : Métropole Rouen Normandie

## Adresse

6 rue Cousin Corblin

## Parcelle Cadastre

AV0217

## Niveau de protection indiqué au plan de zonage

Élément bâti bénéficiant d'une protection moyenne

## Description

Patrimoine lié à une activité artisanale ou industrielle  
Usine de chaudronnerie et de matériel d'équipement industriel "Schocher Industrie"

Usine d'apprêt des étoffes Béranger frères, puis Société anonyme d'Apprêt d'Elbeuf, actuellement usine de chaudronnerie et de matériel d'équipement industriel Schocher Industrie.

## Identification

 <p>Source : Google Street View</p>	<p><b>Adresse</b> 11 à 17 rue Saint Amand</p>
	<p><b>Parcelle Cadastreale</b> AV0063</p>

## Niveau de protection indiqué au plan de zonage

Élément bâti bénéficiant d'une protection moyenne

## Description

Maison individuelle  
Ancien entrepôt industriel

Filature de laine Olivier, puis Pouillot et Cie, puis société lainière des établissements Saint-Amand, puis usine de céramique de la société Alucerame, actuellement entrepôt industriel.

## Identification

 <p>Source : Métropole Rouen Normandie</p>	<p><b>Adresse</b> Rue Saint-Armand</p>
	<p><b>Parcelle Cadastreale</b> AV0142</p>

## Niveau de protection indiqué au plan de zonage

Élément bâti bénéficiant d'une protection forte

## Description

Hôtel particulier  
Maison de maître

## Identification



Source : Métropole Rouen Normandie

## Adresse

43 Cours Carnot

## Parcelle Cadastre

AV0044

## Niveau de protection indiqué au plan de zonage

Élément bâti bénéficiant d'une protection moyenne

## Description

Patrimoine lié à une activité artisanale ou industrielle  
Immeuble / Station service

Filature de laine Jeuffroy et Lefebvre, puis Jeuffroy et Castanet, puis entrepôt industriel de la société coopérative l'Avenir, actuellement immeuble a appartements et station service.

## Identification



Source : Métropole Rouen Normandie

## Adresse

22 cours Carnot

## Parcelle Cadastre

AT0008

## Niveau de protection indiqué au plan de zonage

Élément bâti bénéficiant d'une protection moyenne

## Description

Hôtel particulier  
Maison bourgeoise

## Identification



Source : Google Street View

## Adresse

18 Cours Carnot

## Parcelle Cadastreale

AT0260

## Niveau de protection indiqué au plan de zonage

Élément bâti bénéficiant d'une protection moyenne

## Description

Patrimoine lié à une activité artisanale ou industrielle  
Immeuble

Tissage de laine et usine d'apprêt des étoffes Henri Quidet, actuellement immeuble a appartements.

## Identification



Source : Google Street View

## Adresse

16 cours Carnot

## Parcelle Cadastreale

AT0198

## Niveau de protection indiqué au plan de zonage

Élément bâti bénéficiant d'une protection moyenne

## Description

Maison individuelle  
Maison bourgeoise



## Identification



Source : © Métropole Rouen Normandie - Orthophotographie 2018

## Adresse

14 à 12 cours Carnot

## Parcelle Cadastreale

AT0014

## Niveau de protection indiqué au plan de zonage

Élément bâti bénéficiant d'une protection moyenne

## Description

Maison individuelle  
Maison bourgeoise

## Identification



Source : Métropole Rouen Normandie

## Adresse

Rue des Traités

## Parcelle Cadastreale

AT0016

## Niveau de protection indiqué au plan de zonage

Élément bâti bénéficiant d'une protection moyenne

## Description

Patrimoine lié à une activité artisanale ou industrielle  
Ecole

Usine d'apprêt des étoffes de laine Prudhomme frères, puis Albert Prudhomme, actuellement école primaire.

## Identification



Source : Google Street View

## Adresse

Cours Carnot

## Parcelle Cadastre

AT0219

## Niveau de protection indiqué au plan de zonage

Élément bâti bénéficiant d'une protection moyenne

## Description

Maison individuelle  
Maison bourgeoise

## Identification



Source : Google Street View

## Adresse

22 à 23 cours Carnot

## Parcelle Cadastre

AT0121

## Niveau de protection indiqué au plan de zonage

Élément bâti bénéficiant d'une protection moyenne

## Description

Maison individuelle  
Maison bourgeoise

## Identification



Source : Google Street View

## Adresse

6 cours Carnot

## Parcelle Cadastre

AT0022

## Niveau de protection indiqué au plan de zonage

Élément bâti bénéficiant d'une protection moyenne

## Description

Patrimoine lié à une activité artisanale ou industrielle  
Immeuble

Filature de laine Delaval et Vannier, puis filature et usine de teinturerie de la société VAUTIER et fils, puis usine de confection de la société elbeuvienne de Bonneterie, actuellement immeuble à appartements.

## Identification



Source : Métropole Rouen Normandie

## Adresse

4 bis cours Carnot

## Parcelle Cadastre

AT0105

## Niveau de protection indiqué au plan de zonage

Élément bâti bénéficiant d'une protection moyenne

## Description

Hôtel particulier  
École professionnelle "GRETA"

Logement patronal Fraenckel, puis établissement administratif de la caisse primaire d'assurance maladie et de la caisse des allocations familiales, actuellement école professionnelle dite GRETA.

## Identification

 <p><small>Source : Google Street View</small></p>	<p><b>Adresse</b> 4b cours Carnot</p>
	<p><b>Parcelle Cadastreale</b> AT0105</p>

## Niveau de protection indiqué au plan de zonage

Élément bâti bénéficiant d'une protection moyenne

## Description

Maison individuelle  
Maison bourgeoise

## Identification

 <p><small>Source : Google Street View</small></p>	<p><b>Adresse</b> 4 cours Carnot</p>
	<p><b>Parcelle Cadastreale</b> AT0108</p>


## Niveau de protection indiqué au plan de zonage

Élément bâti bénéficiant d'une protection moyenne

## Description

Maison individuelle  
Maison bourgeoise

## Identification

	<b>Adresse</b> Cours Carnot
	<b>Parcelle Cadastreale</b> AT0265

Source : Google Street View

## Niveau de protection indiqué au plan de zonage

Élément bâti bénéficiant d'une protection moyenne

## Description

Maison individuelle  
Maison bourgeoise

## Identification

	<b>Adresse</b> 2 rue des Traités
	<b>Parcelle Cadastreale</b> AT0098

Source : Métropole Rouen Normandie

## Niveau de protection indiqué au plan de zonage

Élément bâti bénéficiant d'une protection moyenne

## Description

Patrimoine lié à une activité artisanale ou industrielle  
Atelier des services techniques municipaux

Usine de préparation de produits textiles (triage et d'effilochage de chiffons) Fraenckel-Herzog, actuellement ateliers des services techniques municipaux.

## Identification



Source : Google Street View

## Adresse

22 rue de Rouen

## Parcelle Cadastre

AD0003

## Niveau de protection indiqué au plan de zonage

Élément bâti bénéficiant d'une protection moyenne

## Description

Maison individuelle  
Maison Napoléon

## Identification



Source : Métropole Rouen Normandie

## Adresse

10 rue Dautresme

## Parcelle Cadastre

AV0292

## Niveau de protection indiqué au plan de zonage

Élément bâti bénéficiant d'une protection moyenne

## Description

Maison individuelle  
Maison

La maison située sur la parcelle AV292 fait fonction de repère dans le quartier par son architecture atypique réinterprétant les codes de l'architecture gothique flamboyant. Bien que réalisé sur un bâtiment d'origine en pierre calcaire, la maison présente des façades en encorbellement, une forme de toitures et des ornements et boiseries qui empruntent à l'imaginaire médiéval. On remarque particulièrement les fenêtres à meneaux menuisées, les pièces de bois sculptées, le remplissage des murs en tuileaux de terre cuite

## Identification



Source : Google Street View

## Adresse

Rue Guynemer

## Niveau de protection indiqué au plan de zonage

Ensemble bâti homogène préservé

## Description

Ensemble de maisons  
Ensemble bâti cohérent

## Identification



Source : Google Street View

## Adresse

Rue du Port

## Niveau de protection indiqué au plan de zonage

Ensemble bâti homogène préservé

## Description

Ensemble de maisons  
Cité jardin du port

## Identification



Source : Google Street View

## Adresse

1080 chemin des Hayes

## Parcelle Cadastre

ZB0029

## Niveau de protection indiqué au plan de zonage

Élément bâti bénéficiant d'une protection moyenne

## Description

Patrimoine agricole  
Longère

Longère normande construit en pan de bois

## Identification



Source : Métropole Rouen Normandie

## Adresse

1031 la queue du chien

## Parcelle Cadastre

A0254

## Niveau de protection indiqué au plan de zonage

Élément bâti bénéficiant d'une protection moyenne

## Description

Patrimoine agricole  
Maison de ferme

Le bâtiment comporte une frise



## Identification



Source : Métropole Rouen Normandie

## Adresse

861 la Queue du Chien

## Parcelle Cadastre

A0252

## Niveau de protection indiqué au plan de zonage

Élément bâti bénéficiant d'une protection moyenne

## Description

Patrimoine agricole  
Habitation

Halle agricole qui a conservé ses proportions d'origine

## Identification



Source : © Métropole Rouen Normandie - Orthophotographie 2018

## Adresse

721 la queue du chien

## Parcelle Cadastre

A0251

## Niveau de protection indiqué au plan de zonage

Élément bâti bénéficiant d'une protection moyenne

## Description

Maison individuelle  
Maison

## Identification

	<b>Adresse</b> 330 route de Betteville
	<b>Parcelle Cadastre</b> A0253

Source : Google Street View

## Niveau de protection indiqué au plan de zonage

Élément bâti bénéficiant d'une protection moyenne

## Description

Maison individuelle  
Maison

## Identification

	<b>Adresse</b> 465 Cavée du vieil Epinay
	<b>Parcelle Cadastre</b> ZE0048

Source : Métropole Rouen Normandie

## Niveau de protection indiqué au plan de zonage

Élément bâti bénéficiant d'une protection moyenne

## Description

Maison individuelle  
Maison

## Identification



Source : © Métropole Rouen Normandie - Orthophotographie 2018

## Adresse

465 cavée du vieil Epinay

## Parcelle Cadastre

ZE0048

## Niveau de protection indiqué au plan de zonage

Élément bâti bénéficiant d'une protection moyenne

## Description

Patrimoine agricole  
Bâtiment de stockage

## Identification



Source : Google Street View

## Adresse

Route de Betteville

## Parcelle Cadastre

ZE0078

## Niveau de protection indiqué au plan de zonage

Élément bâti bénéficiant d'une protection moyenne

## Description

Maison individuelle  
Maison

## Identification



Source : Métropole Rouen Normandie

## Adresse

1591 route de Dampont

## Parcelle Cadastre

ZE0077

## Niveau de protection indiqué au plan de zonage

Élément bâti bénéficiant d'une protection moyenne

## Description

Patrimoine agricole  
Maison

Bâtiment caractéristique des maisons en brique d'un seul niveau avec un grenier exploitable

## Identification



Source : Google Street View

## Adresse

171 et 173 chemin des Hayes

## Parcelle Cadastre

ZB0027

## Niveau de protection indiqué au plan de zonage

Élément bâti bénéficiant d'une protection moyenne

## Description

Patrimoine agricole  
Maison

Bâtiment construit en brique rouge et avec un pignon en pan de bois

## Identification



Source : © Métropole Rouen Normandie - Orthophotographie 2018

## Adresse

655 route de Freville

## Parcelle Cadastre

ZB0041

## Niveau de protection indiqué au plan de zonage

Élément bâti bénéficiant d'une protection moyenne

## Description

Patrimoine agricole  
Bâtiment agricole

## Identification



Source : © Métropole Rouen Normandie - Orthophotographie 2018

## Adresse

655 route de Freville

## Parcelle Cadastre

ZB0041


## Niveau de protection indiqué au plan de zonage

Élément bâti bénéficiant d'une protection moyenne

## Description

Maison individuelle  
Maison

## Identification



Source : © Métropole Rouen Normandie - Orthophotographie 2018

## Adresse

Route de Freville

## Parcelle Cadastre

ZC0018

## Niveau de protection indiqué au plan de zonage

Élément bâti bénéficiant d'une protection moyenne

## Description

Élément d'architecture singulier  
Cache d'arme (Édifice Militaire)

Cache d'armes utilisées pendant la guerre en forme de dôme enterré

## Identification



Source : © Métropole Rouen Normandie - Orthophotographie 2018

## Adresse

291 route de la Rouillerie

## Parcelle Cadastre

B0432

## Niveau de protection indiqué au plan de zonage

Élément bâti bénéficiant d'une protection moyenne

## Description

Maison individuelle  
Maison

## Identification

 <p>Source : Métropole Rouen Normandie</p>	<p><b>Adresse</b> 754 route de la Rouillerie</p>
	<p><b>Parcelle Cadastre</b> ZE0074</p>

## Niveau de protection indiqué au plan de zonage

Élément bâti bénéficiant d'une protection moyenne

## Description

Patrimoine agricole  
Bâtiment de stockage

Alternance de brique et remplissage intéressant et rare aujourd'hui dans un grand gabarit

## Identification

 <p>Source : Google Street View</p>	<p><b>Adresse</b> 35 rue des Champs</p>
	<p><b>Parcelle Cadastre</b> B0421</p>

## Niveau de protection indiqué au plan de zonage

Élément bâti bénéficiant d'une protection moyenne

## Description

Maison individuelle  
Maison

Maison normande copie des années 80 avec un mur en pierre

## Identification



Source : Google Street View

## Adresse

367 le Bourg

## Parcelle Cadastre

B0455

## Niveau de protection indiqué au plan de zonage

Élément bâti bénéficiant d'une protection moyenne

## Description

Maison individuelle  
Maison

Linteau et frise en brique

## Identification



Source : Google Street View

## Adresse

300 le Bourg

## Parcelle Cadastre

B0337

## Niveau de protection indiqué au plan de zonage

Élément bâti bénéficiant d'une protection moyenne


## Description

Maison individuelle  
Maison

Maison de villages accolées avec une homogénéité des menuiseries



## Identification



Source : © Métropole Rouen Normandie - Orthophotographie 2018

## Adresse

349 le Bourg

## Parcelle Cadastre

B0427

## Niveau de protection indiqué au plan de zonage

Élément bâti bénéficiant d'une protection moyenne

## Description

Maison individuelle  
Maison

## Identification



Source : Google Street View

## Adresse

45 route de l'Eglise

## Parcelle Cadastre

B0244

## Niveau de protection indiqué au plan de zonage


Élément bâti bénéficiant d'une protection moyenne

## Description

Maison individuelle  
Maison

Ancien presbytère

## Identification



Source : Google Street View

## Adresse

Route de l'Eglise

## Parcelle Cadastre

B0426

## Niveau de protection indiqué au plan de zonage

Élément bâti bénéficiant d'une protection moyenne

## Description

Edifice religieux  
Église

Edifice construit en pierre avec un encadrement des baies réalisées en brique et pierre blanche

## Identification



Source : Google Street View

## Adresse

230 rue de Mairie

## Parcelle Cadastre

B0384

## Niveau de protection indiqué au plan de zonage

Élément bâti bénéficiant d'une protection moyenne

## Description

Élément d'architecture singulier  
Hôtel de ville

Bâtiment municipal style maison de maître avec fronton

## Identification



Source : Google Street View

## Adresse

90 route de l'Eglise

## Parcelle Cadastre

B0458

## Niveau de protection indiqué au plan de zonage

Élément bâti bénéficiant d'une protection moyenne

## Description

Maison individuelle  
Maison

## Identification



Source : Google Street View

## Adresse

Route de l'Eglise

## Parcelle Cadastre

B0444

## Niveau de protection indiqué au plan de zonage

Élément bâti bénéficiant d'une protection moyenne

## Description

Maison individuelle  
Maison

Bâtiment agricole construit en brique. Il est composé d'un rez-de-chaussée, d'un grenier et d'un toit à croupe

## Identification



Source : Google Street View

## Adresse

85 le Bourg

## Parcelle Cadastre

B0227

## Niveau de protection indiqué au plan de zonage

Élément bâti bénéficiant d'une protection moyenne

## Description

Patrimoine agricole  
Annexe agricole

Charreterie construit en bardage de bois et brique

## Identification



Source : Google Street View

## Adresse

85 le Bourg

## Parcelle Cadastre

B0227

## Niveau de protection indiqué au plan de zonage

Élément bâti bénéficiant d'une protection moyenne

## Description

Maison individuelle  
Maison

## Identification



Source : Google Street View

## Adresse

260 route de l'Eglise

## Parcelle Cadastre

B0445

## Niveau de protection indiqué au plan de zonage

Élément bâti bénéficiant d'une protection moyenne

## Description

Patrimoine agricole  
Maison

Bâtiment construit en pan de bois sur un rez-de-chaussée en brique

## Identification



Source : © Métropole Rouen Normandie - Orthophotographie 2018

## Adresse

549 chemin du Val Bois

## Parcelle Cadastre

C0158


## Niveau de protection indiqué au plan de zonage

Élément bâti bénéficiant d'une protection moyenne

## Description

Patrimoine agricole  
Bâtiment agricole

## Identification



Source : © Métropole Rouen Normandie - Orthophotographie 2018

## Adresse

549 chemin du Val Bois

## Parcelle Cadastre

C0159

## Niveau de protection indiqué au plan de zonage

Élément bâti bénéficiant d'une protection moyenne

## Description

Patrimoine agricole  
Bâtiment agricole

## Identification



Source : © Métropole Rouen Normandie - Orthophotographie 2018

## Adresse

549 chemin du Val Bois

## Parcelle Cadastre

C0159


## Niveau de protection indiqué au plan de zonage

Élément bâti bénéficiant d'une protection moyenne

## Description

Patrimoine agricole  
Bâtiment agricole

## Identification

 <p>Source : © Métropole Rouen Normandie - Orthophotographie 2018</p>	<p><b>Adresse</b> 549 chemin du Val Bois</p>
	<p><b>Parcelle Cadastre</b> C0159</p>


## Niveau de protection indiqué au plan de zonage

Élément bâti bénéficiant d'une protection moyenne

## Description

Patrimoine agricole  
Bâtiment agricole

## Identification

 <p>Source : © Métropole Rouen Normandie - Orthophotographie 2018</p>	<p><b>Adresse</b> 549 chemin du Val Bois</p>
	<p><b>Parcelle Cadastre</b> C0159</p>

## Niveau de protection indiqué au plan de zonage

Élément bâti bénéficiant d'une protection moyenne

## Description

Patrimoine agricole  
Maison

## Identification



Source : Métropole Rouen Normandie

## Adresse

1361 route de Sainte-Marguerite -  
l'Orvasson

## Parcelle Cadastre

ZC0037

## Niveau de protection indiqué au plan de zonage

Élément bâti bénéficiant d'une protection moyenne

## Description

Patrimoine agricole -  
Bâtiment agricole

## Identification



Source : Métropole Rouen Normandie

## Adresse

1361 route de Sainte-Marguerite -  
l'Orvasson

## Parcelle Cadastre

ZC0037

## Niveau de protection indiqué au plan de zonage

Élément bâti bénéficiant d'une protection moyenne

## Description

Patrimoine agricole -  
Bâtiment agricole



## Identification



Source : Métropole Rouen Normandie

## Adresse

1361 route de Sainte-Marguerite -  
l'Orvasson

## Parcelle Cadastre

ZC0037


## Niveau de protection indiqué au plan de zonage

Élément bâti bénéficiant d'une protection moyenne

## Description

Maison individuelle  
Maison

## Identification



Source : © Métropole Rouen Normandie - Orthophotographie 2018

## Adresse

818 route de Saint-Paër

## Parcelle Cadastre

ZC0042

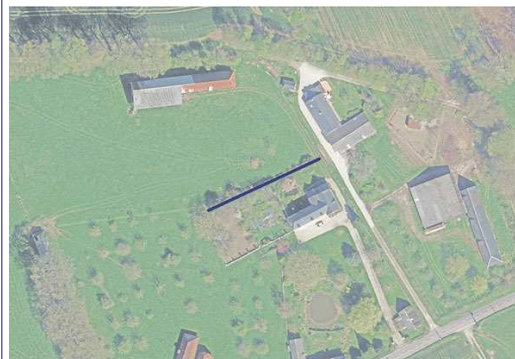
## Niveau de protection indiqué au plan de zonage

Élément bâti bénéficiant d'une protection moyenne

## Description

Maison individuelle  
Maison

## Identification



Source : © Métropole Rouen Normandie - Orthophotographie 2018

## Adresse

655 Biard

## Parcelle Cadastreale

ZB0041

## Niveau de protection indiqué au plan de zonage

Mur repéré

## Description

Élément d'architecture singulier  
Muret / Mur

## Identification



Source : Google Street View

## Adresse

Le Bourg

## Parcelle Cadastreale

B0227 ; B0237 ; B0238 ; B0239

## Niveau de protection indiqué au plan de zonage

Mur repéré

## Description

Élément d'architecture singulier  
Muret / Mur

## Identification



Source : Google Street View

## Adresse

Route d'Isneauville

## Parcelle Cadastreale

AC0016

## Niveau de protection indiqué au plan de zonage

Élément bâti bénéficiant d'une protection moyenne

## Description

Maison individuelle  
Maison

## Identification



Source : © Métropole Rouen Normandie - Orthophotographie 2018

## Adresse

Place du Gal de Gaulle

## Parcelle Cadastreale

AC0031

## Niveau de protection indiqué au plan de zonage

Élément bâti bénéficiant d'une protection moyenne

## Description

Maison individuelle  
Maison

## Identification



Source : Google Street View

## Adresse

73 rue des Sources

## Parcelle Cadastre

AD0064

## Niveau de protection indiqué au plan de zonage

Élément bâti bénéficiant d'une protection moyenne

## Description

Maison individuelle  
Maison

## Identification



Source : Google Street View

## Adresse

Route de la Vallée

## Parcelle Cadastre

AD0062

## Niveau de protection indiqué au plan de zonage

Élément bâti bénéficiant d'une protection moyenne

## Description

Maison individuelle  
Maison

## Identification



Source : Métropole Rouen Normandie

## Adresse

Route du Val de la Chaux

## Parcelle Cadastre

AD0054

## Niveau de protection indiqué au plan de zonage

Élément bâti bénéficiant d'une protection moyenne

## Description

Maison individuelle  
Maison

## Identification



Source : Métropole Rouen Normandie

## Adresse

Route du Val de la Chaux

## Parcelle Cadastre

AE0001

## Niveau de protection indiqué au plan de zonage

Élément bâti bénéficiant d'une protection moyenne

## Description

Maison individuelle  
Annexe de l'hôtel de ville

## Identification



Source : Google Street View

## Adresse

Route du Val de la Chaux

## Parcelle Cadastre

AE0001

## Niveau de protection indiqué au plan de zonage

Élément bâti bénéficiant d'une protection moyenne

## Description

Élément d'architecture singulier  
Marie

## Identification



Source : Métropole Rouen Normandie

## Adresse

2 route du Val de la Chaux

## Parcelle Cadastre

AE0032

## Niveau de protection indiqué au plan de zonage

Élément bâti bénéficiant d'une protection moyenne

## Description

Maison individuelle  
Longère

Bâtiment caractéristique du centre du bourg

## Identification



Source : Métropole Rouen Normandie

## Adresse

Route du Val de la Chaux

## Parcelle Cadastre

AE0002

## Niveau de protection indiqué au plan de zonage

Élément bâti bénéficiant d'une protection moyenne

## Description

Maison individuelle  
Maison

## Identification



Source : Métropole Rouen Normandie

## Adresse

Route des Sources

## Parcelle Cadastre

AE0030

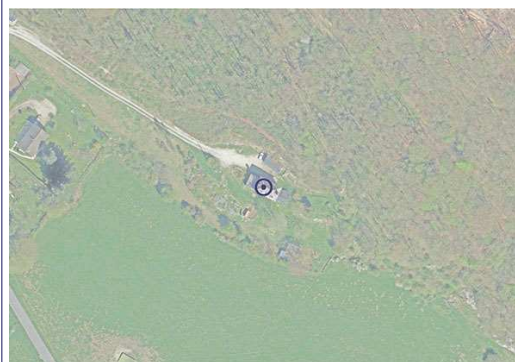
## Niveau de protection indiqué au plan de zonage

Élément bâti bénéficiant d'une protection moyenne

## Description

Edifice religieux  
Église

## Identification



Source : © Métropole Rouen Normandie - Orthophotographie 2018

## Adresse

Rue de la Garenne

## Parcelle Cadastre

AD0020

## Niveau de protection indiqué au plan de zonage

Élément bâti bénéficiant d'une protection moyenne

## Description

Maison individuelle  
Maison

## Identification



Source : Google Street View

## Adresse

Route des Sources

## Parcelle Cadastre

AE0038

## Niveau de protection indiqué au plan de zonage

Élément bâti bénéficiant d'une protection moyenne

## Description

Maison individuelle  
Maison



## Identification



Source : Google Street View

## Adresse

595 route des Sources

## Parcelle Cadastre

AE0016

## Niveau de protection indiqué au plan de zonage

Élément bâti bénéficiant d'une protection moyenne

## Description

Maison individuelle  
Maison

## Identification



Source : Google Street View

## Adresse

Route des Sources

## Parcelle Cadastre

AE0038

## Niveau de protection indiqué au plan de zonage

Élément bâti bénéficiant d'une protection moyenne

## Description

Patrimoine agricole  
Ferme

## Identification



Source : Google Street View

## Adresse

Chemin de la Robinette

## Parcelle Cadastre

AE0010

## Niveau de protection indiqué au plan de zonage

Élément bâti bénéficiant d'une protection moyenne

## Description

Patrimoine agricole  
Ferme

## Identification



Source : Google Street View

## Adresse

596 rue Pierre Corneille

## Parcelle Cadastre

AA0468

## Niveau de protection indiqué au plan de zonage

Élément bâti bénéficiant d'une protection moyenne

## Description

Maison individuelle  
La Chapelle

## Identification



Source : Google Street View

## Adresse

438 rue Pierre Corneille

## Parcelle Cadastre

AA0358

## Niveau de protection indiqué au plan de zonage

Élément bâti bénéficiant d'une protection moyenne

## Description

Maison individuelle  
Maison de maître

## Identification



Source : Google Street View

## Adresse

165 rue Pierre Corneille

## Parcelle Cadastre

AN0021

## Niveau de protection indiqué au plan de zonage

Élément bâti bénéficiant d'une protection forte

## Description

Hôtel particulier  
Maison de maître

## Identification



Source : © Métropole Rouen Normandie - Orthophotographie 2018

## Adresse

226 rue de la République

## Parcelle Cadastre

AC0387


## Niveau de protection indiqué au plan de zonage

Élément bâti bénéficiant d'une protection forte

## Description

Hôtel particulier  
Manoir

## Identification



Source : Métropole Rouen Normandie

## Adresse

Rue de la République

## Parcelle Cadastre

AC0130

## Niveau de protection indiqué au plan de zonage

Élément bâti bénéficiant d'une protection forte

## Description

Élément d'architecture singulier  
Croix de cimetière de l'église Notre-Dame

## Identification



Source : Google Street View

## Adresse

Rue de la République

## Parcelle Cadastre

AC0130

## Niveau de protection indiqué au plan de zonage

Élément bâti bénéficiant d'une protection forte

## Description

Edifice religieux  
Église Notre-Dame

Cette église conserve sur sa façade quatre colonnes provenant de l'ancien théâtre des arts de Rouen incendié en 1876

## Identification



Source : Google Street View

## Adresse

574 rue du Général de Gaulle

## Parcelle Cadastre

AE0030

## Niveau de protection indiqué au plan de zonage

Élément bâti bénéficiant d'une protection moyenne

## Description

Hôtel particulier  
Maison bourgeoise

## Identification



Source : Google Street View

## Adresse

Rue du Général de Gaulle

## Parcelle Cadastre

AE0032

## Niveau de protection indiqué au plan de zonage

Élément bâti bénéficiant d'une protection forte

## Description

Edifice religieux  
Église Saint-Pierre

## Identification



Source : © Métropole Rouen Normandie - Orthophotographie 2018

## Adresse

484 rue du Général de Gaulle

## Parcelle Cadastre

AE0085

## Niveau de protection indiqué au plan de zonage

Élément bâti bénéficiant d'une protection moyenne

## Description

Maison individuelle  
Maison

Le bâtiment est construit en colombage

## Identification



Source : Google Street View

## Adresse

479 rue du Général de Gaulle

## Parcelle Cadastre

AH0001

## Niveau de protection indiqué au plan de zonage

Élément bâti bénéficiant d'une protection moyenne

## Description

Élément d'architecture singulier  
Ancienne mairie

## Identification



Source : © Métropole Rouen Normandie - Orthophotographie 2018

## Adresse

Rue de la Bergerie

## Parcelle Cadastre

AD0149

## Niveau de protection indiqué au plan de zonage

Élément bâti bénéficiant d'une protection forte

## Description

Maison individuelle  
La Bergerie

## Identification



Source : Métropole Rouen Normandie

## Adresse

Rue des Frères Chérance / Rue des Manets

## Parcelle Cadastreale

-

## Niveau de protection indiqué au plan de zonage

Élément bâti bénéficiant d'une protection forte

## Description

Élément d'architecture singulier  
Calvaire

Calvaire de Franqueville-Saint-Pierre

## Identification



Source : Google Street View

## Adresse

Rue de la Nation

## Parcelle Cadastreale

AV0072

## Niveau de protection indiqué au plan de zonage

Élément bâti bénéficiant d'une protection moyenne

## Description

Patrimoine agricole  
Grange D'imière

-



## Identification



Source : Google Street View

## Adresse

Rue de la Nation

## Parcelle Cadastre

AV0073

## Niveau de protection indiqué au plan de zonage

Élément bâti bénéficiant d'une protection moyenne

## Description

Patrimoine agricole  
Grange

## Identification



Source : Métropole Rouen Normandie

## Adresse

2 rue Bouchor

## Parcelle Cadastre

AL0166

## Niveau de protection indiqué au plan de zonage

Élément bâti bénéficiant d'une protection moyenne

## Description

Patrimoine agricole  
Maison

L'édifice se trouve sur la zone du SPR

## Identification



Source : © Métropole Rouen Normandie - Orthophotographie 2018

## Adresse

6 rue Bouchor

## Parcelle Cadastre

AL0168

## Niveau de protection indiqué au plan de zonage

Élément bâti bénéficiant d'une protection moyenne

## Description

Maison individuelle  
Maison

L'édifice se trouve sur la zone du SPR

## Identification



Source : Métropole Rouen Normandie

## Adresse

54 rue Pont-de-l'Arche

## Parcelle Cadastre

AL0214

## Niveau de protection indiqué au plan de zonage

Élément bâti bénéficiant d'une protection moyenne

## Description

Maison individuelle  
Maison

L'édifice se trouve sur la zone du SPR

## Identification



Source : Métropole Rouen Normandie

## Adresse

62 rue Pont-de-l'Arche

## Parcelle Cadastre

AL0165

## Niveau de protection indiqué au plan de zonage

Élément bâti bénéficiant d'une protection forte

## Description

Maison individuelle  
Restaurant

L'édifice se trouve sur la zone du SPR

## Identification



Source : Google Street View

## Adresse

1 rue Côte aux Blancs

## Parcelle Cadastre

AL0205

## Niveau de protection indiqué au plan de zonage

Élément bâti bénéficiant d'une protection moyenne

## Description

Maison individuelle  
Maison

L'édifice se trouve sur la zone du SPR

## Identification



Source : Métropole Rouen Normandie

## Adresse

66 rue de Pont-de-l'Arche

## Parcelle Cadastre

AL0173

## Niveau de protection indiqué au plan de zonage

Élément bâti bénéficiant d'une protection forte

## Description

Maison individuelle  
Maison

L'édifice se trouve sur la zone du SPR

## Identification



Source : Métropole Rouen Normandie

## Adresse

86 rue de pont de l'Arche

## Parcelle Cadastre

AK0320

## Niveau de protection indiqué au plan de zonage

Élément bâti bénéficiant d'une protection moyenne

## Description

Maison individuelle  
Maison

Bâtiment témoin de l'aspect traditionnel des habitations et l'identité du village

## Identification



Source : Métropole Rouen Normandie

## Adresse

88 rue de pont de l'Arche

## Parcelle Cadastre

AK0064 ; AK0065

## Niveau de protection indiqué au plan de zonage

Élément bâti bénéficiant d'une protection moyenne

## Description

Maison individuelle  
Maison

Bâtiment témoin de l'aspect traditionnel des habitations et l'identité du village

## Identification



Source : Métropole Rouen Normandie

## Adresse

98 rue Pont-de-l'Arche

## Parcelle Cadastre

AK0293

## Niveau de protection indiqué au plan de zonage

Élément bâti bénéficiant d'une protection moyenne

## Description

Maison individuelle  
Maison

## Identification



Source : Métropole Rouen Normandie

## Adresse

102 rue de Pont-de-l'Arche

## Parcelle Cadastre

AK0083

## Niveau de protection indiqué au plan de zonage

Élément bâti bénéficiant d'une protection moyenne

## Description

Maison individuelle  
Maison

## Identification



Source : Métropole Rouen Normandie

## Adresse

104 rue de Pont-de-l'Arche

## Parcelle Cadastre

AK0086

## Niveau de protection indiqué au plan de zonage

Élément bâti bénéficiant d'une protection moyenne

## Description

Maison individuelle  
Maison

## Identification



Source : Métropole Rouen Normandie

## Adresse

106 rue Pont-de-l'Arche

## Parcelle Cadastre

AK0307

## Niveau de protection indiqué au plan de zonage

Élément bâti bénéficiant d'une protection moyenne

## Description

Maison individuelle  
Maison bourgeoise

## Identification



Source : Google Street View

## Adresse

106 rue Pont de l'Arche

## Parcelle Cadastre

AK0307

## Niveau de protection indiqué au plan de zonage

Élément bâti bénéficiant d'une protection moyenne

## Description

Élément d'architecture singulier  
Piliers

## Identification



Source : Métropole Rouen Normandie

## Adresse

124 rue Pont-de-l'Arche

## Parcelle Cadastre

AK0268

## Niveau de protection indiqué au plan de zonage

Élément bâti bénéficiant d'une protection moyenne

## Description

Maison individuelle  
Maison

## Identification



Source : Métropole Rouen Normandie

## Adresse

128 rue Pont-de-l'Arche

## Parcelle Cadastre

AK0272

## Niveau de protection indiqué au plan de zonage

Élément bâti bénéficiant d'une protection moyenne

## Description

Maison individuelle  
Maison



## Identification



Source : Métropole Rouen Normandie

## Adresse

136 Place de la Mairie

## Parcelle Cadastre

AK0284

## Niveau de protection indiqué au plan de zonage

Élément bâti bénéficiant d'une protection moyenne

## Description

Maison individuelle  
Hôtel de ville

## Identification



Source : Métropole Rouen Normandie

## Adresse

2 rue d'Elbeuf

## Parcelle Cadastre

AK0281

## Niveau de protection indiqué au plan de zonage

Élément bâti bénéficiant d'une protection moyenne

## Description

Maison individuelle  
Maison

## Identification



Source : Métropole Rouen Normandie

## Adresse

34 rue d'Elbeuf

## Parcelle Cadastre

AK0285

## Niveau de protection indiqué au plan de zonage

Élément bâti bénéficiant d'une protection moyenne

## Description

Maison individuelle  
Maison

## Identification



Source : Métropole Rouen Normandie

## Adresse

37 rue d'Elbeuf

## Parcelle Cadastre

AH0052

## Niveau de protection indiqué au plan de zonage

Élément bâti bénéficiant d'une protection moyenne

## Description

Élément d'architecture singulier  
Gloriette / Kiosque

## Identification



Source : Métropole Rouen Normandie

## Adresse

48 rue d'Elbeuf

## Parcelle Cadastre

AH0140

## Niveau de protection indiqué au plan de zonage

Élément bâti bénéficiant d'une protection moyenne

## Description

Maison individuelle  
Maison

## Identification



Source : Métropole Rouen Normandie

## Adresse

48 rue d'Elbeuf

## Parcelle Cadastre

AH0134

## Niveau de protection indiqué au plan de zonage

Élément bâti bénéficiant d'une protection moyenne

## Description

Élément d'architecture singulier  
Piliers

## Identification



Source : Métropole Rouen Normandie

## Adresse

50 rue d'Elbeuf

## Parcelle Cadastre

AH0127

## Niveau de protection indiqué au plan de zonage

Élément bâti bénéficiant d'une protection moyenne

## Description

Maison individuelle  
Maison

## Identification



Source : Métropole Rouen Normandie

## Adresse

76 rue d'Elbeuf

## Parcelle Cadastre

AH0138

## Niveau de protection indiqué au plan de zonage

Élément bâti bénéficiant d'une protection moyenne

## Description

Maison individuelle  
Maison

## Identification



Source : Métropole Rouen Normandie

## Adresse

80 rue d'Elbeuf

## Parcelle Cadastre

AH0020

## Niveau de protection indiqué au plan de zonage

Élément bâti bénéficiant d'une protection moyenne

## Description

Maison individuelle  
Maison

## Identification



Source : Métropole Rouen Normandie

## Adresse

82 rue d'Elbeuf

## Parcelle Cadastre

AH0019

## Niveau de protection indiqué au plan de zonage

Élément bâti bénéficiant d'une protection moyenne

## Description

Maison individuelle  
Maison

## Identification



Source : Métropole Rouen Normandie

## Adresse

84 rue d'Elbeuf

## Parcelle Cadastre

AH0018

## Niveau de protection indiqué au plan de zonage

Élément bâti bénéficiant d'une protection moyenne

## Description

Maison individuelle  
Maison

## Identification



Source : Métropole Rouen Normandie

## Adresse

86 rue d'Elbeuf

## Parcelle Cadastre

AH0112 ; AH0111

## Niveau de protection indiqué au plan de zonage

Élément bâti bénéficiant d'une protection moyenne

## Description

Maison individuelle  
Maison

## Identification



Source : Métropole Rouen Normandie

## Adresse

94 rue d'Elbeuf

## Parcelle Cadastre

AE0071

## Niveau de protection indiqué au plan de zonage

Élément bâti bénéficiant d'une protection moyenne

## Description

Maison individuelle  
Maison

## Identification



Source : Métropole Rouen Normandie

## Adresse

116 rue d'Elbeuf

## Parcelle Cadastre

AE0191

## Niveau de protection indiqué au plan de zonage

Élément bâti bénéficiant d'une protection moyenne

## Description

Maison individuelle  
Maison

## Identification



Source : Métropole Rouen Normandie

## Adresse

120 rue d'Elbeuf

## Parcelle Cadastre

AE0087

## Niveau de protection indiqué au plan de zonage

Élément bâti bénéficiant d'une protection moyenne

## Description

Maison individuelle  
Maison

## Identification



Source : Métropole Rouen Normandie

## Adresse

122 rue d'Elbeuf

## Parcelle Cadastre

AE0088

## Niveau de protection indiqué au plan de zonage

Élément bâti bénéficiant d'une protection moyenne

## Description

Maison individuelle  
Maison



## Identification



Source : Métropole Rouen Normandie

## Adresse

124 rue d'Elbeuf

## Parcelle Cadastre

AE0089

## Niveau de protection indiqué au plan de zonage

Élément bâti bénéficiant d'une protection moyenne

## Description

Maison individuelle  
Maison

## Identification



Source : Métropole Rouen Normandie

## Adresse

121 à 123 rue d'Elbeuf

## Parcelle Cadastre

AD0123

## Niveau de protection indiqué au plan de zonage

Élément bâti bénéficiant d'une protection moyenne

## Description

Maison individuelle  
Entrepôt agricole

## Identification



Source : Métropole Rouen Normandie

## Adresse

132 rue d'Elbeuf

## Parcelle Cadastre

AE0093

## Niveau de protection indiqué au plan de zonage

Élément bâti bénéficiant d'une protection moyenne

## Description

Maison individuelle  
Maison

## Identification



Source : Métropole Rouen Normandie

## Adresse

190 rue d'Elbeuf

## Parcelle Cadastre

AC0176

## Niveau de protection indiqué au plan de zonage

Élément bâti bénéficiant d'une protection moyenne

## Description

Maison individuelle  
Maison

## Identification



Source : Métropole Rouen Normandie

## Adresse

206 rue d'Elbeuf

## Parcelle Cadastre

AC0196

## Niveau de protection indiqué au plan de zonage

Élément bâti bénéficiant d'une protection moyenne

## Description

Maison individuelle  
Maison

## Identification



Source : Métropole Rouen Normandie

## Adresse

220 rue d'Elbeuf

## Parcelle Cadastre

AC0073

## Niveau de protection indiqué au plan de zonage

Élément bâti bénéficiant d'une protection moyenne

## Description

Maison individuelle  
Maison

## Identification



Source : Métropole Rouen Normandie

## Adresse

16 à 18 rue de la Riberderie

## Parcelle Cadastre

AC0043

## Niveau de protection indiqué au plan de zonage

Élément bâti bénéficiant d'une protection moyenne

## Description

Maison individuelle  
Maison

## Identification



Source : Métropole Rouen Normandie

## Adresse

24 rue de la Riberderie

## Parcelle Cadastre

AC0047

## Niveau de protection indiqué au plan de zonage

Élément bâti bénéficiant d'une protection moyenne

## Description

Maison individuelle  
Maison

## Identification



Source : Métropole Rouen Normandie

## Adresse

28 rue de la Riberderie

## Parcelle Cadastre

AC0049

## Niveau de protection indiqué au plan de zonage

Élément bâti bénéficiant d'une protection moyenne

## Description

Maison individuelle  
Maison

## Identification



Source : Google Street View

## Adresse

21 rue Riberderie

## Parcelle Cadastre

AC0193

## Niveau de protection indiqué au plan de zonage

Élément bâti bénéficiant d'une protection moyenne

## Description

Patrimoine agricole  
Grange

## Identification



Source : Métropole Rouen Normandie

## Adresse

2 rue Bouchor

## Parcelle Cadastre

AL0166 ; AL0078 ; AL0171 ; AL0074

## Niveau de protection indiqué au plan de zonage

Mur repéré

## Description

Élément d'architecture singulier  
Muret / Mur

L'édifice se trouve sur la zone du SPR

## Identification



Source : Google Street View

## Adresse

54 rue Pont-de-l'Arche

## Parcelle Cadastre

AL0215 ; AL0214 ; AL0138

## Niveau de protection indiqué au plan de zonage

Mur repéré

## Description

Élément d'architecture singulier  
Muret / Mur

L'édifice se trouve sur la zone du SPR

## Identification



Source : Google Street View

## Adresse

62 rue Pont-de-l'Arche

## Parcelle Cadastre

AL0175 ; AL0165

## Niveau de protection indiqué au plan de zonage

Mur repéré

## Description

Élément d'architecture singulier  
Muret / Mur

L'édifice se trouve sur la zone du SPR

## Identification



Source : Métropole Rouen Normandie

## Adresse

1 rue Côte aux Blancs

## Parcelle Cadastre

AL0046 ; AL0205

## Niveau de protection indiqué au plan de zonage

Mur repéré

## Description

Élément d'architecture singulier  
Muret / Mur

L'édifice se trouve sur la zone du SPR

## Identification



Source : Google Street View

## Adresse

66 rue Pont-de-l'Arche

## Parcelle Cadastre

AL0173

## Niveau de protection indiqué au plan de zonage

Mur repéré

## Description

Élément d'architecture singulier  
Muret / Mur

L'édifice se trouve sur la zone du SPR

## Identification



Source : Google Street View

## Adresse

98 rue Pont-de-l'Arche

## Parcelle Cadastre

AK0293 ; AK0258 ; AK0082

## Niveau de protection indiqué au plan de zonage

Mur repéré

## Description

Élément d'architecture singulier  
Muret / Mur

-



## Identification



Source : © Métropole Rouen Normandie - Orthophotographie 2018

## Adresse

104 rue Pont-de-l'Arche

## Parcelle Cadastreale

AK0086 ; AK0308

## Niveau de protection indiqué au plan de zonage

Mur repéré

## Description

Élément d'architecture singulier  
Muret / Mur

## Identification



Source : Google Street View

## Adresse

86 rue d'Elbeuf

## Parcelle Cadastreale

AH0112 ; AH0111

## Niveau de protection indiqué au plan de zonage

Mur repéré

## Description

Élément d'architecture singulier  
Muret / Mur

## Identification



Source : Métropole Rouen Normandie

## Adresse

116 rue d'Elbeuf

## Parcelle Cadastre

AE0084 ; AE0192 ; AE0191 ; AE0086


## Niveau de protection indiqué au plan de zonage

Mur repéré

## Description

Élément d'architecture singulier  
Muret / Mur

## Identification



Source : Google Street View

## Adresse

120 rue d'Elbeuf

## Parcelle Cadastre

AE0087

## Niveau de protection indiqué au plan de zonage

Mur repéré

## Description

Élément d'architecture singulier  
Muret / Mur

## Identification



Source : Google Street View

## Adresse

122 rue d'Elbeuf

## Parcelle Cadastreale

AE0087 ; AE0088 ; AE0089

## Niveau de protection indiqué au plan de zonage

Mur repéré

## Description

Élément d'architecture singulier  
Muret / Mur

## Identification



Source : Google Street View

## Adresse

150 rue d'Elbeuf

## Parcelle Cadastreale

AE00172 ; AE0160

## Niveau de protection indiqué au plan de zonage

Mur repéré

## Description

Élément d'architecture singulier  
Muret / Mur

## Identification



Source : Métropole Rouen Normandie

## Adresse

24 rue de la Riberderie

## Parcelle Cadastreale

AC0046 ; AC0047 ; AC0048

## Niveau de protection indiqué au plan de zonage

Mur repéré

## Description

Élément d'architecture singulier  
Muret / Mur

## Identification



Source : Métropole Rouen Normandie

## Adresse

889 rue des Canadiens

## Parcelle Cadastreale

A0461

## Niveau de protection indiqué au plan de zonage

Élément bâti bénéficiant d'une protection moyenne

## Description

Patrimoine agricole  
Ferme Alexandre (Maison et étable)

## Identification



Source : Google Street View

## Adresse

650 rue des Canadiens

## Parcelle Cadastre

B0627

## Niveau de protection indiqué au plan de zonage

Élément bâti bénéficiant d'une protection moyenne

## Description

Maison individuelle  
Maison

Construction en brique

## Identification



Source : Google Street View

## Adresse

600 rue des Canadiens

## Parcelle Cadastre

B0278

## Niveau de protection indiqué au plan de zonage

Élément bâti bénéficiant d'une protection moyenne

## Description

Élément d'architecture singulier  
Ancienne Mairie / École

## Identification

	<b>Adresse</b> 600 rue des Canadiens
	<b>Parcelle Cadastre</b> B0746

Source : Google Street View

## Niveau de protection indiqué au plan de zonage

Élément bâti bénéficiant d'une protection moyenne

## Description

Élément d'architecture singulier  
Ancien dépôt de pompier

Ancien abri de la calèche des pompiers

## Identification

	<b>Adresse</b> Rue des Canadiens
	<b>Parcelle Cadastre</b> B0746

Source : Google Street View

## Niveau de protection indiqué au plan de zonage

Élément bâti bénéficiant d'une protection moyenne

## Description

Élément d'architecture singulier  
Hôtel de ville

Ancien presbytère

## Identification



Source : Google Street View

## Adresse

60 rue d'Incarville

## Parcelle Cadastre

A0623

## Niveau de protection indiqué au plan de zonage

Élément bâti bénéficiant d'une protection moyenne

## Description

Patrimoine agricole  
Maison Stevens

## Identification



Source : Métropole Rouen Normandie

## Adresse

5060 rue des Canadiens

## Parcelle Cadastre

A0820

## Niveau de protection indiqué au plan de zonage

Élément bâti bénéficiant d'une protection moyenne

## Description

Maison individuelle  
Maison du Général

## Identification



Source : Métropole Rouen Normandie

## Adresse

232 rue de la République

## Parcelle Cadastre

B0261

## Niveau de protection indiqué au plan de zonage

Élément bâti bénéficiant d'une protection moyenne

## Description

Maison individuelle  
Maison Allais

Construction en brique

## Identification



Source : Métropole Rouen Normandie

## Adresse

414 rue des Canadiens

## Parcelle Cadastre

B0768

## Niveau de protection indiqué au plan de zonage

Élément bâti bénéficiant d'une protection moyenne

## Description

Hôtel particulier  
Maison de maître



## Identification



Source : Métropole Rouen Normandie

## Adresse

354 rue de l'Eglise

## Parcelle Cadastre

B0793

## Niveau de protection indiqué au plan de zonage

Élément bâti bénéficiant d'une protection moyenne

## Description

Patrimoine agricole  
Ferme Bauchet

## Identification



Source : Google Street View

## Adresse

258 rue des Canadiens

## Parcelle Cadastre

B0798

## Niveau de protection indiqué au plan de zonage

Élément bâti bénéficiant d'une protection moyenne

## Description

Maison individuelle  
Maison

Ancienne ferme Saint-Gilles

## Identification



Source : Google Street View

## Adresse

79 rue de l'Eglise

## Parcelle Cadastre

B0786

## Niveau de protection indiqué au plan de zonage

Élément bâti bénéficiant d'une protection moyenne

## Description

Patrimoine agricole  
Ancienne étable

Ancienne ferme Saint-Gilles

## Identification



Source : Métropole Rouen Normandie

## Adresse

Rue de l'Eglise

## Parcelle Cadastre

B0236

## Niveau de protection indiqué au plan de zonage

Élément bâti bénéficiant d'une protection forte

## Description

Edifice religieux  
Église

## Identification



Source : Google Street View

## Adresse

101 rue des Canadiens (face mare)

## Parcelle Cadastre

A0510

## Niveau de protection indiqué au plan de zonage

Élément bâti bénéficiant d'une protection moyenne

## Description

Maison individuelle  
Maison Serra

## Identification



Source : © Métropole Rouen Normandie - Orthophotographie 2018

## Adresse

81 rue des Canadiens

## Parcelle Cadastre

A0752

## Niveau de protection indiqué au plan de zonage

Élément bâti bénéficiant d'une protection moyenne

## Description

Maison individuelle  
Maison "Malogoli"

## Identification



Source : © Métropole Rouen Normandie - Orthophotographie 2018

## Adresse

75 rue des Canadiens

## Parcelle Cadastre

A0780

## Niveau de protection indiqué au plan de zonage

Élément bâti bénéficiant d'une protection forte

## Description

Élément d'architecture singulier  
Colombier

Fin XVIe

Construction de forme octogonale couvert d'une toiture conique ouverte à trois lucarnes

## Identification



Source : © Métropole Rouen Normandie - Orthophotographie 2018

## Adresse

27 rue des Canadiens

## Parcelle Cadastre

A0685

## Niveau de protection indiqué au plan de zonage

Élément bâti bénéficiant d'une protection moyenne

## Description

Hôtel particulier  
Château de Gouy

-

-

-

## Identification



Source : © Métropole Rouen Normandie - Orthophotographie 2018

## Adresse

75 rue des Canadiens

## Parcelle Cadastre

A0780

## Niveau de protection indiqué au plan de zonage

Élément bâti bénéficiant d'une protection forte

## Description

Hôtel particulier  
Château

1755

Edifice de Pierre-Prosper Godart, marquis de Belbeuf. Construction en brique et pierre de style classique

## Identification



Source : Google Street View

## Adresse

96 route de Paris

## Parcelle Cadastre

A0436 ; A0390

## Niveau de protection indiqué au plan de zonage

Élément bâti bénéficiant d'une protection moyenne

## Description

Maison individuelle  
Ancienne maison Flahaut

## Identification



Source : Google Street View

## Adresse

5085 route de Paris

## Parcelle Cadastre

A0457

## Niveau de protection indiqué au plan de zonage

Élément bâti bénéficiant d'une protection moyenne

## Description

Hôtel particulier  
Château (Côté Seine)

## Identification



Source : Google Street View

## Adresse

414 rue des Canadiens

## Parcelle Cadastre

B0768 ; B0756

## Niveau de protection indiqué au plan de zonage

Mur repéré

## Description

Élément d'architecture singulier  
Muret / Mur

## Identification

 <p><small>Source : Google Street View</small></p>	<p><b>Adresse</b> 258 rue des Canadiens</p>
	<p><b>Parcelle Cadastreale</b> B0798 ; B0800 ; B0786</p>

## Niveau de protection indiqué au plan de zonage

Mur repéré

## Description

Élément d'architecture singulier  
Mur d'enceinte de l'ancienne ferme Saint-Gilles

## Identification

 <p><small>Source : Google Street View</small></p>	<p><b>Adresse</b> 81 à 101 rue des Canadiens</p>
	<p><b>Parcelle Cadastreale</b> A0505 ; A0752</p>

## Niveau de protection indiqué au plan de zonage

Mur repéré

## Description

Élément d'architecture singulier  
Muret / Mur

## Identification



Source : Google Street View

## Adresse

Rue de l'Eglise

## Parcelle Cadastre

B0237 ; B0792 ; B0751 ; B0580 ; B0573 ; B0225

## Niveau de protection indiqué au plan de zonage

Mur repéré

## Description

Élément d'architecture singulier  
Mur d'enceinte de l'église

## Identification



Source : Google Street View

## Adresse

Boulevard Maritime

## Parcelle Cadastre

AB0156

## Niveau de protection indiqué au plan de zonage

Élément bâti bénéficiant d'une protection moyenne

## Description

Patrimoine lié à une activité artisanale ou industrielle  
Usine de papier

1928



## Identification



Source : Métropole Rouen Normandie

## Adresse

26 avenue du General Leclerc

## Parcelle Cadastre

AE0708

## Niveau de protection indiqué au plan de zonage

Élément bâti bénéficiant d'une protection moyenne

## Description

Maison individuelle  
Maison

## Identification



Source : Métropole Rouen Normandie

## Adresse

2 rue Pasteur

## Parcelle Cadastre

AE0553

## Niveau de protection indiqué au plan de zonage

Élément bâti bénéficiant d'une protection moyenne

## Description

Maison individuelle  
Loisements d'ouvriers

## Identification



Source : Métropole Rouen Normandie

## Adresse

13 rue de l'Industrie

## Parcelle Cadastre

AE0603

## Niveau de protection indiqué au plan de zonage

Élément bâti bénéficiant d'une protection moyenne

## Description

Maison individuelle  
Maison de notable

## Identification



Source : Google Street View

## Adresse

52 avenue du Général Leclerc

## Parcelle Cadastre

AE0610

## Niveau de protection indiqué au plan de zonage

Élément bâti bénéficiant d'une protection moyenne

## Description

Maison individuelle  
Maison

## Identification



Source : Métropole Rouen Normandie

## Adresse

5 rue Jean Leavers

## Parcelle Cadastre

AE0483 ; AE0482 ; AE0481

## Niveau de protection indiqué au plan de zonage

Élément bâti bénéficiant d'une protection moyenne

## Description

Maison individuelle  
Maisons d'ouvriers

## Identification



Source : Google Street View

## Adresse

13 rue Pasteur

## Parcelle Cadastre

AE0270

## Niveau de protection indiqué au plan de zonage

Élément bâti bénéficiant d'une protection moyenne

## Description

Maison individuelle  
Maison d'agriculteur

## Identification



Source : Google Street View

## Adresse

2 rue George Clemenceau

## Parcelle Cadastreale

AE0585

## Niveau de protection indiqué au plan de zonage

Élément bâti bénéficiant d'une protection moyenne

## Description

Maison individuelle  
Maison de notable

## Identification



Source : Métropole Rouen Normandie

## Adresse

4 rue Georges Clemenceau

## Parcelle Cadastreale

AE0586

## Niveau de protection indiqué au plan de zonage

Élément bâti bénéficiant d'une protection moyenne

## Description

Maison individuelle  
Maison

## Identification



Source : Métropole Rouen Normandie

## Adresse

52 avenue du General Leclerc

## Parcelle Cadastre

AD0737

## Niveau de protection indiqué au plan de zonage

Élément bâti bénéficiant d'une protection moyenne

## Description

Maison individuelle  
Maison

## Identification



Source : Métropole Rouen Normandie

## Adresse

3 rue Georges Clemenceau

## Parcelle Cadastre

AD0633

## Niveau de protection indiqué au plan de zonage

Élément bâti bénéficiant d'une protection moyenne

## Description

Maison individuelle  
Centre socio-culturel "Espace Sonia Delaunay"

Ancienne maison de notaire dite "La Maison Drapeau"

## Identification



Source : Métropole Rouen Normandie

## Adresse

5 rue Georges Clemenceau

## Parcelle Cadastre

AD0688

## Niveau de protection indiqué au plan de zonage

Élément bâti bénéficiant d'une protection moyenne

## Description

Maison individuelle  
Immeuble et centre d'exposition

## Identification



Source : Métropole Rouen Normandie

## Adresse

25 rue Pasteur

## Parcelle Cadastre

AE0662 ; AE0303

## Niveau de protection indiqué au plan de zonage

Élément bâti bénéficiant d'une protection moyenne

## Description

Patrimoine agricole  
Maison d'agriculteur

## Identification



Source : Métropole Rouen Normandie

## Adresse

82 rue Pasteur

## Parcelle Cadastreale

AE0011

## Niveau de protection indiqué au plan de zonage

Élément bâti bénéficiant d'une protection moyenne

## Description

Maison individuelle  
Château Caron

## Identification



Source : Métropole Rouen Normandie

## Adresse

3 rue de l'Eglise

## Parcelle Cadastreale

AE0319

## Niveau de protection indiqué au plan de zonage

Élément bâti bénéficiant d'une protection moyenne

## Description

Maison individuelle  
Maison

## Identification



Source : Métropole Rouen Normandie

## Adresse

Rue Georges Clemenceau

## Parcelle Cadastre

AD0649

## Niveau de protection indiqué au plan de zonage

Élément bâti bénéficiant d'une protection moyenne

## Description

Edifice religieux  
Église paroissiale de Saint-Martin

## Identification



Source : Métropole Rouen Normandie

## Adresse

Rue du Presbytère

## Parcelle Cadastre

AD0084

## Niveau de protection indiqué au plan de zonage

Élément bâti bénéficiant d'une protection moyenne

## Description

Maison individuelle  
Presbytère



## Identification



Source : Métropole Rouen Normandie

## Adresse

36 rue Georges Clemenceau

## Parcelle Cadastre

AH0173

## Niveau de protection indiqué au plan de zonage

Élément bâti bénéficiant d'une protection moyenne

## Description

Maison individuelle  
Ecole de musique

Ancienne maison de notable dite Château Saint-Martin puis Hôtel de Ville

## Identification



Source : Métropole Rouen Normandie

## Adresse

25 rue Georges Clemenceau

## Parcelle Cadastre

AD0391

## Niveau de protection indiqué au plan de zonage

Élément bâti bénéficiant d'une protection moyenne

## Description

Maison individuelle  
Maison

## Identification



Source : Métropole Rouen Normandie

## Adresse

27 rue Georges Clemenceau

## Parcelle Cadastre

AD0067

## Niveau de protection indiqué au plan de zonage

Élément bâti bénéficiant d'une protection moyenne

## Description

Maison individuelle  
Bar-Hôtel de la Rose blanche

## Identification



Source : Métropole Rouen Normandie

## Adresse

49 rue Georges Clemenceau

## Parcelle Cadastre

AI0001

## Niveau de protection indiqué au plan de zonage

Élément bâti bénéficiant d'une protection moyenne

## Description

Maison individuelle  
Café de la mairie

## Identification

 <p>Source : Google Street View</p>	<p><b>Adresse</b> Rue Ferdinand Buisson</p>
	<p><b>Parcelle Cadastreale</b> AH0238</p>

## Niveau de protection indiqué au plan de zonage

Élément bâti bénéficiant d'une protection moyenne

## Description

Élément d'architecture singulier 1956  
Mairie

Construction de Pierre Nicollau qui joue sur l'opacité et la transparence. Elle présente sur son pignon aveugle en brique un bas relief de Delamare

## Identification

 <p>Source : Métropole Rouen Normandie</p>	<p><b>Adresse</b> 12 rue Lefort</p>
	<p><b>Parcelle Cadastreale</b> AH0837 ; AH0838</p>

## Niveau de protection indiqué au plan de zonage

Élément bâti bénéficiant d'une protection moyenne

## Description

Maison individuelle  
Maison jumelée

## Identification



Source : Métropole Rouen Normandie

## Adresse

120 rue Pasteur

## Parcelle Cadastre

AH0799

## Niveau de protection indiqué au plan de zonage

Élément bâti bénéficiant d'une protection moyenne

## Description

Maison individuelle  
Maison de notable

## Identification



Source : Métropole Rouen Normandie

## Adresse

97 rue Pasteur

## Parcelle Cadastre

AH0279

## Niveau de protection indiqué au plan de zonage

Élément bâti bénéficiant d'une protection moyenne

## Description

Maison individuelle  
Maison

## Identification



Source : Google Street View

## Adresse

Boulevard Maritime

## Parcelle Cadastre

AL0051

## Niveau de protection indiqué au plan de zonage

Élément bâti bénéficiant d'une protection moyenne

## Description

Patrimoine lié à une activité artisanale ou industrielle  
Silos Ucacel-MRM

1960

Silos céréaliers construits en béton

## Identification



Source : Métropole Rouen Normandie

## Adresse

71 rue Georges Clemenceau

## Parcelle Cadastre

AI0037

## Niveau de protection indiqué au plan de zonage

Élément bâti bénéficiant d'une protection moyenne

## Description

Maison individuelle  
Maison de jardinier dite "Maison du Cauchois"

-

## Identification



Source : Métropole Rouen Normandie

## Adresse

55 rue Victor Hugo

## Parcelle Cadastre

AD0643

## Niveau de protection indiqué au plan de zonage

Élément bâti bénéficiant d'une protection moyenne

## Description

Maison individuelle  
Maison

## Identification



Source : Métropole Rouen Normandie

## Adresse

1 avenue du Marechal Foch

## Parcelle Cadastre

AI0587

## Niveau de protection indiqué au plan de zonage

Élément bâti bénéficiant d'une protection moyenne

## Description

Maison individuelle  
Maison

## Identification



Source : Métropole Rouen Normandie

## Adresse

14 avenue de la Reine Mathilde

## Parcelle Cadastre

AI0066 ; AI0067

## Niveau de protection indiqué au plan de zonage

Élément bâti bénéficiant d'une protection moyenne

## Description

Maison individuelle  
Maison jumelée

## Identification



Source : Métropole Rouen Normandie

## Adresse

9 avenue de la Reine Mathilde

## Parcelle Cadastre

AI0596

## Niveau de protection indiqué au plan de zonage

Élément bâti bénéficiant d'une protection moyenne

## Description

Maison individuelle  
Maison

## Identification



Source : Métropole Rouen Normandie

## Adresse

11 avenue de la Reine Mathilde

## Parcelle Cadastre

AI0597

## Niveau de protection indiqué au plan de zonage

Élément bâti bénéficiant d'une protection moyenne

## Description

Maison individuelle  
Maison de notable

## Identification



Source : Métropole Rouen Normandie

## Adresse

23 rue du Onze novembre

## Parcelle Cadastre

AI0602

## Niveau de protection indiqué au plan de zonage

Élément bâti bénéficiant d'une protection moyenne

## Description

Maison individuelle  
Maison de notable "l'Ermitage"



## Identification



Source : Google Street View

## Adresse

19 rue des Champs

## Parcelle Cadastre

AH0371

## Niveau de protection indiqué au plan de zonage

Élément bâti bénéficiant d'une protection moyenne

## Description

Patrimoine lié à une activité artisanale ou industrielle  
Maison de forgeron

## Identification



Source : Métropole Rouen Normandie

## Adresse

14 avenue Jean Jaurès

## Parcelle Cadastre

AH0762

## Niveau de protection indiqué au plan de zonage

Élément bâti bénéficiant d'une protection moyenne

## Description

Maison individuelle  
Maison de notable

## Identification



Source : Métropole Rouen Normandie

## Adresse

7 avenue Jean Jaurès

## Parcelle Cadastre

AH0764

## Niveau de protection indiqué au plan de zonage

Élément bâti bénéficiant d'une protection moyenne

## Description

Maison individuelle  
Auberge / Relais de poste / Maison de notable "Clos Judith"

## Identification



Source : Métropole Rouen Normandie

## Adresse

46 rue Amédée Lefebvre

## Parcelle Cadastre

AH0749 ; AH0750

## Niveau de protection indiqué au plan de zonage

Élément bâti bénéficiant d'une protection moyenne

## Description

Maison individuelle  
Maison d'ouvrier jumelée

## Identification



Source : Métropole Rouen Normandie

## Adresse

18 avenue Jean Jaurès

## Parcelle Cadastre

AH0760

## Niveau de protection indiqué au plan de zonage

Élément bâti bénéficiant d'une protection moyenne

## Description

Maison individuelle  
Villa des Roses

## Identification



Source : Métropole Rouen Normandie

## Adresse

12 avenue du Marechal Foch

## Parcelle Cadastre

AH0735

## Niveau de protection indiqué au plan de zonage

Élément bâti bénéficiant d'une protection moyenne

## Description

Maison individuelle  
Maison

## Identification



Source : Métropole Rouen Normandie

## Adresse

38 rue de Bas

## Parcelle Cadastre

AH0548

## Niveau de protection indiqué au plan de zonage

Élément bâti bénéficiant d'une protection moyenne

## Description

Maison individuelle  
Maison de jardinier

## Identification



Source : Métropole Rouen Normandie

## Adresse

46 rue de Bas

## Parcelle Cadastre

AK0067

## Niveau de protection indiqué au plan de zonage

Élément bâti bénéficiant d'une protection moyenne

## Description

Maison individuelle  
Maison de cultivateur

## Identification



Source : Métropole Rouen Normandie

## Adresse

23 avenue Jean Jaurès

## Parcelle Cadastre

AH0728

## Niveau de protection indiqué au plan de zonage

Élément bâti bénéficiant d'une protection moyenne

## Description

Maison individuelle  
Maison de notable

## Identification



Source : Métropole Rouen Normandie

## Adresse

18 avenue du Marechal Foch

## Parcelle Cadastre

AH0732

## Niveau de protection indiqué au plan de zonage

Élément bâti bénéficiant d'une protection moyenne

## Description

Maison individuelle  
Maison de notable

## Identification



Source : Métropole Rouen Normandie

## Adresse

Avenue de la Gare

## Parcelle Cadastre

AK1598


## Niveau de protection indiqué au plan de zonage

Élément bâti bénéficiant d'une protection moyenne

## Description

Élément d'architecture singulier  
Gare

## Identification



Source : Métropole Rouen Normandie

## Adresse

43 rue de Seelze

## Parcelle Cadastre

AK1482

## Niveau de protection indiqué au plan de zonage

Élément bâti bénéficiant d'une protection moyenne

## Description

Maison individuelle  
Maison

## Identification

	<b>Adresse</b> 106 rue Jean Jaurès
	<b>Parcelle Cadastre</b> AK1640

Source : Métropole Rouen Normandie

## Niveau de protection indiqué au plan de zonage

Élément bâti bénéficiant d'une protection moyenne

## Description

Maison individuelle  
 Maison de notable "Les Boutières"

## Identification

	<b>Adresse</b> Avenue de Caen
	<b>Parcelle Cadastre</b> AM0347

Source : Google Street View

## Niveau de protection indiqué au plan de zonage

Élément bâti bénéficiant d'une protection moyenne

## Description

Élément d'architecture singulier  
 Croix

1755

Monument érigé au moment de la destruction de la chapelle Saint-Marc

## Identification



Source : © Métropole Rouen Normandie - Orthophotographie 2018

## Adresse

Avenue de Caen

## Parcelle Cadastre

AM0346

## Niveau de protection indiqué au plan de zonage

Élément bâti bénéficiant d'une protection moyenne

## Description

Hôtel particulier  
Château du Grésil

## Identification



Source : Google Street View

## Adresse

1 avenue Jean Lagarrigue

## Parcelle Cadastre

AP0198

## Niveau de protection indiqué au plan de zonage

Élément bâti bénéficiant d'une protection moyenne

## Description

Maison individuelle  
Maison de notable



## Identification



Source : Métropole Rouen Normandie

## Adresse

6 avenue Jean Lagarrigue

## Parcelle Cadastre

AR1714

## Niveau de protection indiqué au plan de zonage

Élément bâti bénéficiant d'une protection moyenne

## Description

Maison individuelle  
Relais de chasse / Maison de garde forestier / Maison de notable

## Identification



Source : Métropole Rouen Normandie

## Adresse

12 avenue Jean Lagarrigue

## Parcelle Cadastre

AR0088

## Niveau de protection indiqué au plan de zonage

Élément bâti bénéficiant d'une protection moyenne

## Description

Maison individuelle  
Maison

## Identification



Source : Métropole Rouen Normandie

## Adresse

5bis avenue Jean Lagarrigue

## Parcelle Cadastre

AR1794

## Niveau de protection indiqué au plan de zonage

Élément bâti bénéficiant d'une protection moyenne

## Description

Maison individuelle  
Manoir de Sainte-Therese

## Identification



Source : Métropole Rouen Normandie

## Adresse

3 rue Helene Boucher

## Parcelle Cadastre

AR1595

## Niveau de protection indiqué au plan de zonage

Élément bâti bénéficiant d'une protection moyenne

## Description

Maison individuelle  
Maison d'artisan

## Identification



Source : Métropole Rouen Normandie

## Adresse

15 avenue Jean Lagarrigue

## Parcelle Cadastre

AR1634

## Niveau de protection indiqué au plan de zonage

Élément bâti bénéficiant d'une protection moyenne

## Description

Maison individuelle  
Maison

## Identification



Source : Métropole Rouen Normandie

## Adresse

17 avenue Jean Lagarrigue

## Parcelle Cadastre

AR1662

## Niveau de protection indiqué au plan de zonage

Élément bâti bénéficiant d'une protection moyenne

## Description

Maison individuelle  
Villa "Les Lutins"

## Identification



Source : Métropole Rouen Normandie

## Adresse

19 avenue Jean Lagarrigue

## Parcelle Cadastre

AR1637

## Niveau de protection indiqué au plan de zonage

Élément bâti bénéficiant d'une protection moyenne

## Description

Maison individuelle  
Villa "Les Iris"

## Identification



Source : Métropole Rouen Normandie

## Adresse

23 avenue Jean Lagarrigue

## Parcelle Cadastre

AR1744

## Niveau de protection indiqué au plan de zonage

Élément bâti bénéficiant d'une protection moyenne

## Description

Maison individuelle  
Poste

Ancienne villa

## Identification



Source : Métropole Rouen Normandie

## Adresse

1 rue Pierre Brossolette

## Parcelle Cadastre

AS0511

## Niveau de protection indiqué au plan de zonage

Élément bâti bénéficiant d'une protection moyenne

## Description

Élément d'architecture singulier  
École primaire de garçon et de fille

## Identification



Source : Métropole Rouen Normandie

## Adresse

1 Place de Césaire Levillain

## Parcelle Cadastre

AS0518

## Niveau de protection indiqué au plan de zonage

Élément bâti bénéficiant d'une protection moyenne

## Description

Édifice religieux  
Église paroissiale de Saint-Martin de Padoue

## Identification



Source : Google Street View

## Adresse

11 rue de la Mare aux Chênes

## Parcelle Cadastreale

AT0485

## Niveau de protection indiqué au plan de zonage

Élément bâti bénéficiant d'une protection moyenne

## Description

Patrimoine agricole  
Annexe

## Identification



Source : Métropole Rouen Normandie

## Adresse

11 rue de la Mare aux Chênes

## Parcelle Cadastreale

AT0491

## Niveau de protection indiqué au plan de zonage

Élément bâti bénéficiant d'une protection moyenne

## Description

Patrimoine agricole  
Ferme / Maison de notable

## Identification



Source : © Métropole Rouen Normandie - Orthophotographie 2018

## Adresse

11 rue de la Mare aux Chênes

## Parcelle Cadastre

AT0490

## Niveau de protection indiqué au plan de zonage

Élément bâti bénéficiant d'une protection moyenne

## Description

Patrimoine agricole  
Annexe

## Identification



Source : Métropole Rouen Normandie

## Adresse

136 avenue Jean Lagarrigue

## Parcelle Cadastre

AS0267

## Niveau de protection indiqué au plan de zonage

Élément bâti bénéficiant d'une protection moyenne

## Description

Patrimoine lié à une activité artisanale ou industrielle  
Briqueterie / Auberge / Maison de notable / Ateliers

## Identification



Source : Métropole Rouen Normandie

## Adresse

55 avenue Jean Lagarrigue

## Parcelle Cadastre

AS0003

## Niveau de protection indiqué au plan de zonage

Élément bâti bénéficiant d'une protection moyenne

## Description

Maison individuelle  
Villa

## Identification



Source : Google Street View

## Adresse

17 rue du Général Blanchard

## Parcelle Cadastre

AS0057

## Niveau de protection indiqué au plan de zonage

Élément bâti bénéficiant d'une protection moyenne

## Description

Maison individuelle  
Ancienne école primaire pour fille

Lotissement ouvrier



## Identification



Source : Métropole Rouen Normandie

## Adresse

4T avenue des Poiriers

## Parcelle Cadastre

AV0257

## Niveau de protection indiqué au plan de zonage

Élément bâti bénéficiant d'une protection forte

## Description

Élément d'architecture singulier  
Bâtiment

## Identification



Source : Métropole Rouen Normandie

## Adresse

4T avenue des Poiriers

## Parcelle Cadastre

AV0257

## Niveau de protection indiqué au plan de zonage

Élément bâti bénéficiant d'une protection forte

## Description

Élément d'architecture singulier  
Bâtiment

## Identification



Source : Métropole Rouen Normandie

## Adresse

4T avenue des Poiriers

## Parcelle Cadastre

AV0257

## Niveau de protection indiqué au plan de zonage

Élément bâti bénéficiant d'une protection forte

## Description

Élément d'architecture singulier  
Bâtiment

## Identification



Source : Google Street View

## Adresse

4T avenue des Poiriers

## Parcelle Cadastre

AV0257

## Niveau de protection indiqué au plan de zonage

Élément bâti bénéficiant d'une protection forte

## Description

Élément d'architecture singulier  
Bâtiment

## Identification



Source : Google Street View

## Adresse

4T avenue des Poiriers

## Parcelle Cadastre

AV0257

## Niveau de protection indiqué au plan de zonage

Élément bâti bénéficiant d'une protection forte

## Description

Élément d'architecture singulier  
Bâtiment

## Identification



Source : Google Street View

## Adresse

4T avenue des Poiriers

## Parcelle Cadastre

AV0257

## Niveau de protection indiqué au plan de zonage

Élément bâti bénéficiant d'une protection forte

## Description

Élément d'architecture singulier  
Bâtiment

## Identification



Source : Google Street View

## Adresse

15 Avenue des Poiriers

## Parcelle Cadastre

AT0071

## Niveau de protection indiqué au plan de zonage

Élément bâti bénéficiant d'une protection moyenne

## Description

Maison individuelle  
Maison

XVIIIe

## Identification



Source : Google Street View

## Adresse

Rue Roger Vaillant / Rue Marx Jacob

## Niveau de protection indiqué au plan de zonage

Ensemble bâti homogène préservé

## Description

Ensemble de maisons  
Loisissement concerté d'ouvriers

XXe

Ensemble construit par Le Briand Jean

## Identification



Source : Google Street View

## Adresse

Rue Louis Canton

## Niveau de protection indiqué au plan de zonage

Ensemble bâti homogène préservé

## Description

Ensemble de maisons  
 Lotissement de la PEC de la Cavée des Essarts

XXe

## Identification



Source : Google Street View

## Adresse

Impasse du Général Blanchard

## Niveau de protection indiqué au plan de zonage

Ensemble bâti homogène préservé

## Description

Ensemble de maisons  
 Ensemble bâti cohérent (Cité Saint-Julien)

1927

## Identification

	<b>Adresse</b> Chemin neuf
	<b>Parcelle Cadastreale</b> AB0041

Source : Métropole Rouen Normandie

## Niveau de protection indiqué au plan de zonage

Élément bâti bénéficiant d'une protection moyenne

## Description

Patrimoine agricole  
Grange

## Identification

	<b>Adresse</b> Chemin neuf
	<b>Parcelle Cadastreale</b> AB0041

Source : Métropole Rouen Normandie

## Niveau de protection indiqué au plan de zonage

Élément bâti bénéficiant d'une protection moyenne

## Description

Élément d'architecture singulier  
Annexe

## Identification



Source : Métropole Rouen Normandie

## Adresse

Chemin du Moulin du Temple

## Parcelle Cadastre

AB0354

## Niveau de protection indiqué au plan de zonage

Élément bâti bénéficiant d'une protection moyenne

## Description

Patrimoine lié à une activité artisanale ou industrielle  
Moulin

XIIIe

Moulin à vent de type classique qui servait à moudre les céréales et graines cultivées dans les environs. La bâtisse est identifiée comme site archéologique. Le bâtiment était rattaché à la communauté des Templiers

## Identification



Source : Métropole Rouen Normandie

## Adresse

Rue du Rouage

## Parcelle Cadastre

AB0348

## Niveau de protection indiqué au plan de zonage

Élément bâti bénéficiant d'une protection moyenne

## Description

Maison individuelle  
Maison

Le bâtiment est composé d'un rez-de-chaussée, d'un étage et de comble. Il est construit en matériaux régionaux (brique et pierre). La Toiture est en tuile. L'agrandissement harmonieux est en brique et pierre également

## Identification



Source : © Métropole Rouen Normandie - Orthophotographie 2018

## Adresse

Rue du Rouage

## Parcelle Cadastreale

AB0230

## Niveau de protection indiqué au plan de zonage

Élément bâti bénéficiant d'une protection moyenne

## Description

Maison individuelle  
Petit Château

## Identification



Source : Métropole Rouen Normandie

## Adresse

Rue du Rouage

## Parcelle Cadastreale

AB0388

## Niveau de protection indiqué au plan de zonage

Élément bâti bénéficiant d'une protection moyenne


## Description

Maison individuelle  
Maison

Le bâtiment est composé d'un rez-de-chaussée, d'un étage et de comble. Il est construit avec des matériaux régionaux (pierre). La toiture est en ardoise. Cette bâtisse serait l'une des plus anciennes de la commune



## Identification



Source : Métropole Rouen Normandie

## Adresse

Rue du Rouage

## Parcelle Cadastre

AB0120


## Niveau de protection indiqué au plan de zonage

Élément bâti bénéficiant d'une protection moyenne

## Description

Élément d'architecture singulier  
Calvaire

## Identification



Source : Google

## Adresse

Rue du Mont-Miré

## Parcelle Cadastre

AB0386

## Niveau de protection indiqué au plan de zonage

Élément bâti bénéficiant d'une protection moyenne

## Description

Patrimoine agricole  
Bâtiment agricole

## Identification



Source : Google

## Adresse

Rue du Mont-Miré

## Parcelle Cadastre

AB0386

## Niveau de protection indiqué au plan de zonage

Élément bâti bénéficiant d'une protection moyenne

## Description

Patrimoine agricole  
Bâtiment agricole

## Identification



Source : Métropole Rouen Normandie

## Adresse

Rue du Mont-Miré

## Parcelle Cadastre

AB0386

## Niveau de protection indiqué au plan de zonage

Élément bâti bénéficiant d'une protection moyenne

## Description

Hôtel particulier  
Maison bourgeoise

Fin XVIIIe

Bâtiment composé d'un rez-de-chaussée, d'un étage et de comble. Cette bâtisse est intégrée à un parc paysager

## Identification



Source : Google Street View

## Adresse

Rue du Mont-Miré

## Parcelle Cadastre

AB0386

## Niveau de protection indiqué au plan de zonage

Élément bâti bénéficiant d'une protection moyenne

## Description

Patrimoine agricole  
Bâtiment agricole

## Identification



Source : Métropole Rouen Normandie

## Adresse

Rue du Mont-Miré

## Parcelle Cadastre

AC0169

## Niveau de protection indiqué au plan de zonage

Élément bâti bénéficiant d'une protection moyenne

## Description

Maison individuelle  
Habitation

Habitation composée d'un rez-de-chaussée et de comble. Le bâtiment est construit en brique et moellons de pierre. La toiture est à quatre pans en ardoise

## Identification



Source : Google

## Adresse

Rue des Farceaux

## Parcelle Cadastreale

AC0206

## Niveau de protection indiqué au plan de zonage

Élément bâti bénéficiant d'une protection moyenne

## Description

Patrimoine agricole  
Bâtiment agricole

## Identification



Source : Métropole Rouen Normandie

## Adresse

Rue des Farceaux

## Parcelle Cadastreale

AC0206

## Niveau de protection indiqué au plan de zonage

Élément bâti bénéficiant d'une protection moyenne

## Description

Patrimoine agricole  
Débarras

Ancien pressoir et grange à proximité immédiate du Manoir des Farceaux. Le bâtiment est construit en matériaux régionaux (Pierres / Colombages). La toiture est en tuile

## Identification



Source : Métropole Rouen Normandie

## Adresse

Rue des Farceaux

## Parcelle Cadastre

AC0206

## Niveau de protection indiqué au plan de zonage

Élément bâti bénéficiant d'une protection moyenne

## Description

Maison individuelle  
Habitation

XIIe

Edifice transformé en habitation à la Renaissance. La bâtisse est identifiée comme site archéologique

## Identification



Source : Métropole Rouen Normandie

## Adresse

Rue des Farceaux

## Parcelle Cadastre

AC0206

## Niveau de protection indiqué au plan de zonage

Élément bâti bénéficiant d'une protection moyenne

## Description

Maison individuelle  
Maison

Ancienne dépendance du Manoir des Farceaux, réhabilitée récemment. Le bâtiment est composé d'un rez-de-chaussée et de comble. Il est construit en matériaux régionaux (Pierres / Colombages). La toiture est en tuile

## Identification



Source : Métropole Rouen Normandie

## Adresse

Rue des Farceaux

## Parcelle Cadastre

AC0207

## Niveau de protection indiqué au plan de zonage

Élément bâti bénéficiant d'une protection moyenne

## Description

Élément d'architecture singulier  
Habitation

1870

Ancienne dépendance du Manoir des Farceaux édifée en tant que bibliothèque. Le bâtiment est composé d'un rez-de-chaussée et de comble. Il est construit en matériaux régionaux (Pierres / Briques). La toiture est en tuile

## Identification



Source : Métropole Rouen Normandie

## Adresse

Rue du Rouage

## Parcelle Cadastre

AC0174

## Niveau de protection indiqué au plan de zonage

Élément bâti bénéficiant d'une protection moyenne

## Description

Maison individuelle  
Maison de maître

Bâtiment composé d'un rez-de-chaussée et d'un étage. La toiture est en ardoise à quatre pans. Son revêtement clair lui permet de se distinguer des maisons qui l'entourent

## Identification



Source : Métropole Rouen Normandie

## Adresse

la Ferme des Farceaux

## Parcelle Cadastre

AC0165

## Niveau de protection indiqué au plan de zonage

Élément bâti bénéficiant d'une protection moyenne

## Description

Maison individuelle  
Longère

Construction composé d'un rez-de-chaussée et de comble. Le bâtiment est construit en matériaux régionaux (brique et pierre). Il est implanté dans une ancienne ferme. La toiture est à deux pans en tuile

## Identification



Source : Métropole Rouen Normandie

## Adresse

la Ferme des Farceaux

## Parcelle Cadastre

AC0166

## Niveau de protection indiqué au plan de zonage

Élément bâti bénéficiant d'une protection moyenne

## Description

Maison individuelle  
Maison de maître

Bâtiment composé d'un rez-de-chaussée, d'un étage et de comble. Il est construit en matériaux régionaux (briques et pierres), implanté dans une ancienne ferme. Toiture en ardoise à deux pans

## Identification



Source : Métropole Rouen Normandie

## Adresse

RD 51

## Parcelle Cadastre

AC0193

## Niveau de protection indiqué au plan de zonage

Élément bâti bénéficiant d'une protection moyenne

## Description

Maison individuelle  
Maison

Bâtiment en forme de "L", composé d'un rez-de-chaussée, d'un étage et de comble. Il est construit en matériaux régionaux (pierres + briques). La toiture est en ardoise

## Identification



Source : Métropole Rouen Normandie

## Adresse

RD 51

## Parcelle Cadastre

AC0015

## Niveau de protection indiqué au plan de zonage

Élément bâti bénéficiant d'une protection moyenne

## Description

Maison individuelle  
Habitation

Le bâtiment est composé d'un rez-de-chaussée d'un étage et de comble. Il est construit en matériaux régionaux (brique). La toiture est en ardoise



## Identification



Source : Métropole Rouen Normandie

## Adresse

Rue Saint-Antonin

## Parcelle Cadastreale

AC0012

## Niveau de protection indiqué au plan de zonage

Élément bâti bénéficiant d'une protection moyenne

## Description

Élément d'architecture singulier  
Hôtel de ville

1826 - 1863

Le bâtiment tient son rang d'édifice communal en arborant le fronton triangulaire caractéristique des bâtiments de l'administration

## Identification



Source : Métropole Rouen Normandie

## Adresse

Rue Saint-Antonin

## Parcelle Cadastreale

AB0321

## Niveau de protection indiqué au plan de zonage

Élément bâti bénéficiant d'une protection moyenne

## Description

Maison individuelle  
Bâtiment

Bâtiment implanté à l'alignement, dans la continuité de deux murets, cette construction est constituée en moellons et d'une partie en pan de bois

## Identification



Source : Métropole Rouen Normandie

## Adresse

Rue Saint-Antonin

## Parcelle Cadastre

AB0382

## Niveau de protection indiqué au plan de zonage

Élément bâti bénéficiant d'une protection moyenne

## Description

Hôtel particulier  
Manoir

1790

Construction agrandie de deux ailes en 1850 (différentes l'une de l'autre). Un jeu de brique et d'enduit rythme également ce bâtiment

## Identification



Source : Métropole Rouen Normandie

## Adresse

Rue du Château

## Parcelle Cadastre

AB0442

## Niveau de protection indiqué au plan de zonage

Élément bâti bénéficiant d'une protection moyenne

## Description

Maison individuelle  
Habitation

Habitation de caractère composée d'un rez-de-chaussée et d'un comble en brique et moellons. Le toit est en ardoise (deux croupes et deux pentes)

## Identification

	<b>Adresse</b> Rue Saint-Antonin
	<b>Parcelle Cadastreale</b> AB0169

Source : Métropole Rouen Normandie

## Niveau de protection indiqué au plan de zonage

Élément bâti bénéficiant d'une protection moyenne

## Description

Patrimoine agricole  
Longère

XIXe

Construction typique de l'architecture rurale associant les fonctions résidentielles et de production agricole

## Identification

	<b>Adresse</b> Rue du Château
	<b>Parcelle Cadastreale</b> AB0176

Source : Métropole Rouen Normandie

## Niveau de protection indiqué au plan de zonage

Élément bâti bénéficiant d'une protection moyenne

## Description

Patrimoine agricole  
Box équestre

Ancienne grange utilisée par le centre équestre comme box. Edifice construit en matériaux régionaux (Pierres / Briques) avec une toiture à deux pans en ardoise

## Identification



Source : Métropole Rouen Normandie

## Adresse

Rue du Château

## Parcelle Cadastre

AB0399

## Niveau de protection indiqué au plan de zonage

Élément bâti bénéficiant d'une protection moyenne

## Description

Patrimoine agricole  
Box équestre

Ancienne grange utilisée par le centre équestre comme box. Edifice construit en matériaux régionaux (Pierres / Briques) avec une toiture à deux pans en ardoise

## Identification



Source : Métropole Rouen Normandie

## Adresse

Rue du Château

## Parcelle Cadastre

AB0176

## Niveau de protection indiqué au plan de zonage

Élément bâti bénéficiant d'une protection moyenne

## Description

Patrimoine agricole  
Box équestre

Ancienne grange utilisée par le centre équestre comme box

## Identification



Source : Métropole Rouen Normandie

## Adresse

Rue Saint-Antonin

## Parcelle Cadastre

AB0176

## Niveau de protection indiqué au plan de zonage

Élément bâti bénéficiant d'une protection moyenne

## Description

Maison individuelle  
Maison de maître

Bâtiment composée d'un rez-de-chaussée, d'un étage et de comble construit en matériaux régionaux (briques et pierres). L'agrandissement est construit en pierre et colombage

## Identification



Source : Métropole Rouen Normandie

## Adresse

Rue Saint-Antonin

## Parcelle Cadastre

AB0178

## Niveau de protection indiqué au plan de zonage

Élément bâti bénéficiant d'une protection moyenne

## Description

Maison individuelle  
Habitation

Maison de petite taille composé d'un rez-de-chaussée, d'un étage et de comble. Le bâtiment est construit ne matériaux régionaux (pierre et brique)

## Identification



Source : Métropole Rouen Normandie

## Adresse

Rue Saint-Antonin

## Parcelle Cadastre

AB0399

## Niveau de protection indiqué au plan de zonage

Élément bâti bénéficiant d'une protection moyenne

## Description

Patrimoine agricole  
Grange

Bâtiment construit en moellons et briques. La toiture est à deux pentes en tôle ondulée

## Identification



Source : Métropole Rouen Normandie

## Adresse

Rue Saint-Antonin

## Parcelle Cadastre

AB0399

## Niveau de protection indiqué au plan de zonage

Élément bâti bénéficiant d'une protection moyenne

## Description

Maison individuelle  
Maison de maître

Bâtiment composé d'un rez-de-chaussée et d'un étage. Il est construit en matériaux régionaux et implantée dans une ancienne ferme. La toiture est en ardoise à quatre pans

## Identification



Source : Métropole Rouen Normandie

## Adresse

Rue Saint-Antonin

## Parcelle Cadastre

AB0360

## Niveau de protection indiqué au plan de zonage

Élément bâti bénéficiant d'une protection moyenne

## Description

Maison individuelle  
Annexe

Coiffé d'un colombier, cet ancien bâtiment agricole, réhabilité, s'avère original par sa configuration. Le bâtiment évoque ainsi que les écuries du XIX<sup>ème</sup>

## Identification



Source : Métropole Rouen Normandie

## Adresse

Rue Saint-Antonin

## Parcelle Cadastre

AB0399

## Niveau de protection indiqué au plan de zonage

Élément bâti bénéficiant d'une protection moyenne

## Description

Patrimoine agricole  
Grange

Bâtiment construit en moellons et briques. Il est relativement massif. Les ouvertures sont surmontées d'une ouverture en arc de cercle

## Identification



Source : Métropole Rouen Normandie

## Adresse

Rue Saint-Antonin

## Parcelle Cadastre

AB0399

## Niveau de protection indiqué au plan de zonage

Élément bâti bénéficiant d'une protection moyenne

## Description

Maison individuelle  
Habitation

Habitation composée d'un rez-de-chaussée, d'un étage et de comble. Le bâtiment est construit en brique, colombage et moellon. La toiture est en ardoise à deux pentes (pignon à l'alignement)

## Identification



Source : Métropole Rouen Normandie

## Adresse

Rue Saint-Antonin

## Parcelle Cadastre

AC0164

## Niveau de protection indiqué au plan de zonage

Élément bâti bénéficiant d'une protection moyenne

## Description

Hôtel particulier  
Salle de réception

Château construit dans le style "Régence" qui assure la transition entre les styles "Louis XIV" et "Louis XV". Le château est intégré à un parc paysagé en terrasse faisant face à la Seine



## Identification



Source : Métropole Rouen Normandie

## Adresse

Rue Saint-Antonin

## Parcelle Cadastre

AC0204

## Niveau de protection indiqué au plan de zonage

Élément bâti bénéficiant d'une protection moyenne

## Description

Maison individuelle  
Maison

Le bâtiment est composé d'un rez-de-chaussée et de comble. Les matériaux utilisés sont régionaux (pierre pour le gros œuvre et ardoise pour la toiture). Le Bâtiment est situé à proximité immédiate du Château

## Identification



Source : Métropole Rouen Normandie

## Adresse

Rue Saint-Antonin

## Parcelle Cadastre

AC0164

## Niveau de protection indiqué au plan de zonage

Élément bâti bénéficiant d'une protection moyenne

## Description

Élément d'architecture singulier  
Ruine

## Identification



Source : Métropole Rouen Normandie

## Adresse

RD 51

## Parcelle Cadastre

AC0108

## Niveau de protection indiqué au plan de zonage

Élément bâti bénéficiant d'une protection moyenne

## Description

Patrimoine agricole  
Grange

XXe

Construction utilisant des matériaux régionaux (briques et pierres). Le toit à disparue. Les meurtrières (fenêtre) rappellent celles des châteaux

## Identification



Source : Métropole Rouen Normandie

## Adresse

Rue du Rouage / Rue du Mont Miré

## Parcelle Cadastre

AB0120 ; AB0386

## Niveau de protection indiqué au plan de zonage

Mur repéré

## Description

Élément d'architecture singulier  
Muret / Mur

Mur d'enceinte de la maison bourgeoise du Mont Miré construit en moellon, calcaire et brique

## Identification

	<b>Adresse</b> Rue de l'Ancien Vignoble
	<b>Parcelle Cadastreale</b> AB0152 ; AB0151 ; AB0404

Source : Métropole Rouen Normandie

## Niveau de protection indiqué au plan de zonage

Mur repéré

## Description

Élément d'architecture singulier  
Muret / Mur

Mur d'enceinte du cimetière construit en pierre de Caumont et brique

## Identification

	<b>Adresse</b> Rue des Farceaux
	<b>Parcelle Cadastreale</b> AC0061 ; AC0062 ; AC0074 ; AC0206 ; AC0207 ; AC0210 ; AC0138 ; AC0209

Source : Métropole Rouen Normandie

## Niveau de protection indiqué au plan de zonage


Mur repéré

## Description

Élément d'architecture singulier  
Muret / Mur

Mur construit en pierres de Caumont et brique (par endroit)

## Identification

	<b>Adresse</b> Rue du Rouage
	<b>Parcelle Cadastreale</b> AC0173 ; AC0174 ; AC0175

Source : Google Street View

## Niveau de protection indiqué au plan de zonage

Mur repéré

## Description

Elément d'architecture singulier  
Muret / Mur

Mur construit en pierres de Caumont et brique (par endroit)

## Identification

	<b>Adresse</b> Rue Saint-Antonin / Rue du Rouage
	<b>Parcelle Cadastreale</b> AB0318 ; AB0317 ; AB0319 ; AB0375 ; AB0382 ; AC0011 ; AC0164

Source : Métropole Rouen Normandie

## Niveau de protection indiqué au plan de zonage

Mur repéré

## Description

Elément d'architecture singulier  
Muret / Mur

Mur d'enceinte du manoir de la rue Saint-Antonin construit en moellon, calcaire et brique

## Identification



Source : Métropole Rouen Normandie

## Adresse

Rue Saint-Antonin

## Parcelle Cadastre

AC0164 ; AC0226 ; AC0227 ; AC0204

## Niveau de protection indiqué au plan de zonage

Mur repéré

## Description

Élément d'architecture singulier  
Muret / Mur - Portail

Mur d'enceinte du château construit en pierre de Caumont et brique

## Identification



Source : Métropole Rouen Normandie

## Adresse

Rue Saint-Antonin

## Parcelle Cadastre

AC0008 ; AC0164

## Niveau de protection indiqué au plan de zonage

Mur repéré

## Description

Élément d'architecture singulier  
Muret / Mur

Le mur est surmonté d'un balustre sur toute sa longueur

**Identification**

 <p>Source : Google Street View</p>	<b>Adresse</b> Rue Saint-Antonin
	<b>Parcelle Cadastre</b> AC0226 ; AC0002 ; AC0200 ; AC0213 ; AC0201 ; AC0229

**Niveau de protection indiqué au plan de zonage**

Mur repéré

**Description**

Élément d'architecture singulier  
Muret / Mur

Mur d'enceinte des équipements scolaires construit en moellon, calcaire et brique