

PEDOLOGIE

Unités de sols à structure dominante limoneuse ou argileuse

- U1 : Sols limoneux bruns sur limons faiblement argileux en profondeur
- U2 : Sols limoneux peu épais sur limons argileux
- U3 : Sols limono-argileux à argilo-limoneux, hydromorphie variable
- U4 : Sols limoneux peu profonds sur craie
- U5 : Sols alluviaux argileux ou argilo-limoneux, hydromorphes

Unités de sols à structure dominante sableuse

- U6 : Sables limoneux moyennement épais sur sables (présence de graves / silex)
- U7 : Sables limoneux peu/très peu épais sur sables (présence de graves / silex)

LEGENDE

— Limite de commune

ANALYSE DE L'HABITAT

Contraintes parcellaires

- Absences de contraintes (CSD=0)
- Contraintes faibles (CSD=1)
- Contraintes modérées (CSD=2)
- Contraintes moyennes (CSD=3)
- Contraintes fortes (CSD=4)
- Contraintes maximum (CSD=5)
- Habitat desservi non raccordé

Zonage d'assainissement

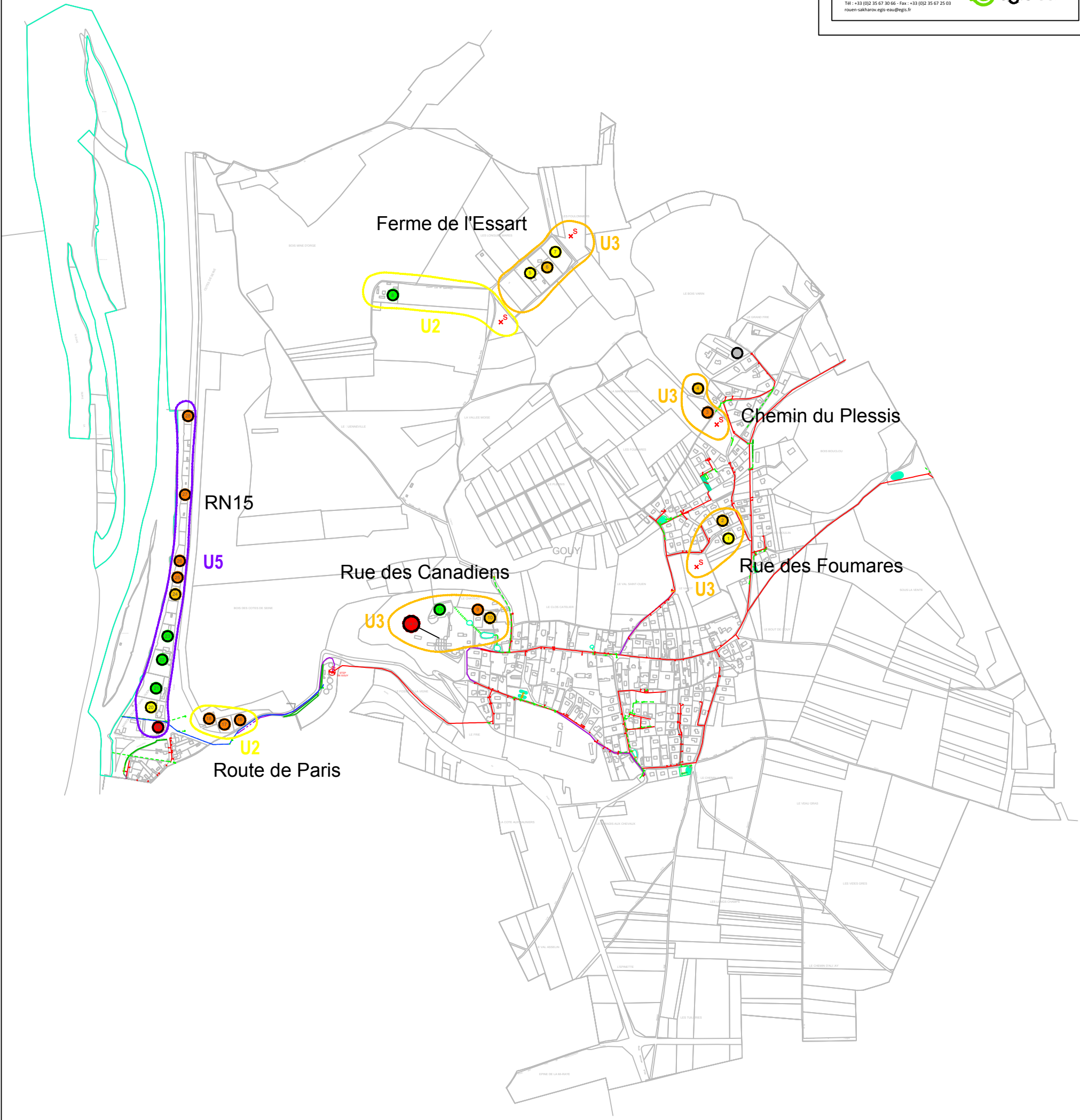
Commune de **GOUY**

Carte diagnostic

Contraintes parcellaires de l'habitat et carte pédologique

INDICE	DATE	MODIFICATIONS	DESIGNE	VERIFIE
0	29/01/2011	PREMIERE EMISSION	DMA	NCA
Phase 1		FORMAT :	AO	
		ECHELLE :	1/4.000ème	
		AFFAIRE N°:	HYE20015H	

Egis Eau - Agence Normandie
 Parc Technologique de la Vatine
 9, rue Andreï Sakharov
 76130 MONT SAINT AIGEAN
 Tél : +33 (0)2 35 67 30 66 - Fax : +33 (0)2 35 67 25 03
 rouen-sakharov.egis-eau@egis.fr



PEDOLOGIE

Unités de sols à structure dominante limoneuse ou argileuse

- U1 : Sols limoneux bruns sur limons faiblement argileux en profondeur
- U2 : Sols limoneux peu épais sur limons argileux
- U3 : Sols limono-argileux à argilo-limoneux, hydromorphie variable
- U4 : Sols limoneux peu profonds sur craie
- U5 : Sols alluviaux argileux ou argilo-limoneux, hydromorphes

Unités de sols à structure dominante sableuse

- U6 : Sables limoneux moyennement épais sur sables (présence de graves / silix)
- U7 : Sables limoneux peu/très peu épais sur sables (présence de graves / silix)

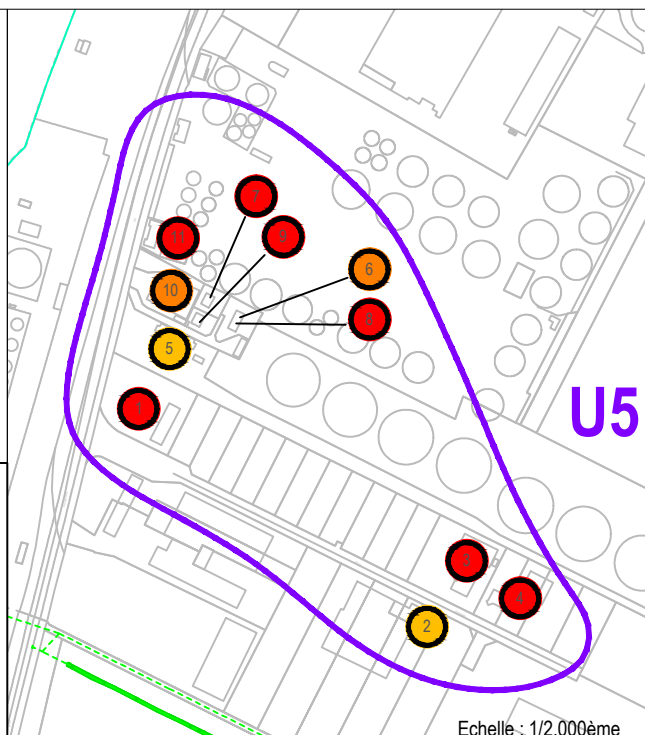
LEGENDE

— Limite de commune

ANALYSE DE L'HABITAT

Contraintes parcelaires

- Absences de contraintes (CSD=0)
- Contraintes faibles (CSD=1)
- Contraintes modérées (CSD=2)
- Contraintes moyennes (CSD=3)
- Contraintes fortes (CSD=4)
- Contraintes maximum (CSD=5)
- Habitat desservi non raccordé



Zonage d'assainissement

Commune de LE GRAND-QUEVILLY

Carte diagnostic

Contraintes parcelaires de l'habitat et carte pédologique

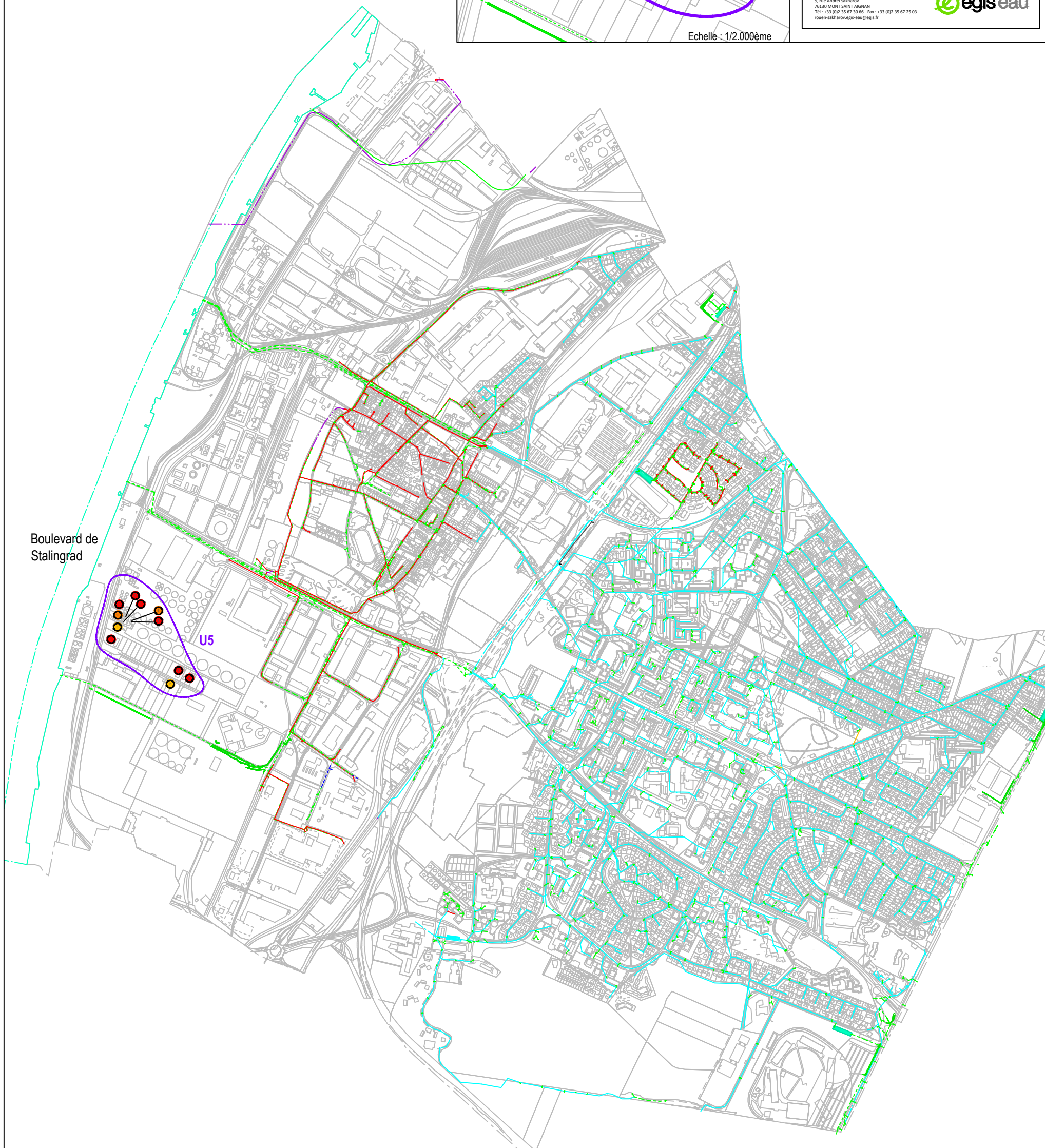
INDICE	DATE	MODIFICATIONS	DESINE	VERIFIE
0	21/06/2014	PREMIERE EMISSION	DMA	NCA
Phase 1		FORMAT :	A0	
		ECHELLE :	1/5.000 ^e me	
		AFFAIRE N°:	HYE20015H	

Egis Eau - Agence Normandie
 Parc Technologique de la Vatine
 9, rue Andreï Sakharov
 76130 MONT SAINT AIGNAN
 Tél : +33 (0)2 35 67 30 66 - Fax : +33 (0)2 35 67 25 03
 rouen-sakharov.egis-eau@egis.fr



Echelle : 1/2.000^eme

Boulevard de Stalingrad



Zonage d'assainissement

Commune de GRAND-COURONNE

Carte diagnostic Contraintes parcelaires de l'habitat et carte pédologique

INDICE	0	02/07/2014	PREMIERE EMISSION	DMA	N/A
INDICE		DATE	MODIFICATIONS	DRESSE	VERBIE
Phase 1			FORMAT :	A0	
			ECHELLE :	1/6.200000m	
			AFFAIRE N° :	HYR20014H	

Egis Eau - Agence Normande
5 rue André Salomon - Val de
76330 MONT SAINT AIGNAN
Tél : +33 (0)2 35 97 20 00 - Fax : +33 (0)2 35 97 25 03
Normandie.egis@egis-eau.fr



PEDELOGIE

Unités de sols à structure dominante limoneuse ou argileuse

- U1 : Sols limoneux bruns sur limons faiblement argileux en profondeur
- U2 : Sols limoneux peu épais sur limons argileux
- U3 : Sols limono-argileux à argilo-limoneux, hydromorphie variable
- U4 : Sols limoneux peu profonds sur craie
- U5 : Sols alluviaux argileux ou argilo-limoneux, hydromorphes

Unités de sols à structure dominante sableuse

- U6 : Sables limoneux moyennement épais sur sables (présence de gravés / silex)
- U7 : Sables limoneux peu/très peu épais sur sables (présence de gravés / silex)

ANALYSE DE L'HABITAT

Contraintes parcelaires

- Absences de contraintes (CSD=0)
- Contraintes faibles (CSD=1)
- Contraintes modérées (CSD=2)
- Contraintes moyennes (CSD=3)
- Contraintes fortes (CSD=4)
- Contraintes maximum (CSD=5)
- Habitat desservi non raccordé

LEGENDE

- Limite de commune



PEDOLOGIE

Unités de sols à structure dominante limoneuse ou argileuse

- U1 : Sols limoneux bruns sur limons faiblement argileux en profondeur
- U2 : Sols limoneux peu épais sur limons argileux
- U3 : Sols limono-argileux à argilo-limoneux, hydromorphie variable
- U4 : Sols limoneux peu profonds sur craie
- U5 : Sols alluviaux argileux ou argilo-limoneux, hydromorphes

Unités de sols à structure dominante sableuse

- U6 : Sables limoneux moyennement épais sur sables (présence de graves / silex)
- U7 : Sables limoneux peut-être peu épais sur sables (présence de graves / silex)

LEGENDE

— Limite de commune

ANALYSE DE L'HABITAT

Contraintes parcellaires

- Absences de contraintes (CSD=0)
- Contraintes faibles (CSD=1)
- Contraintes modérées (CSD=2)
- Contraintes moyennes (CSD=3)
- Contraintes fortes (CSD=4)
- Contraintes maximum (CSD=5)
- Habitat desservi non raccordé

Zonage d'assainissement

Commune des AUTHIEUX-SUR-LE-PORT-SAINT-OUEN

Carte diagnostic

Contraintes parcellaires de l'habitat et carte pédologique

INDICE	0	24/06/2014	PREMIERE EMISSION	DMA	NCA
			MODIFICATIONS	DESSINE	VERIFIE
	Phase 1		FORMAT :	A0	
			ECHELLE :	1/3.000ème	
			AFFAIRE N°:	HYE20015H	

Egis Eau - Agence Normande
 Parc Technologique de la Vierge
 9, rue Andreï Sakharov
 76130 MONT SAINT AIGNAN
 Tél : +33 (0)2 35 67 30 66 - Fax : +33 (0)2 35 67 25 03
 rouen-sakharov.egis-eau@egis.fr



Route de Paris

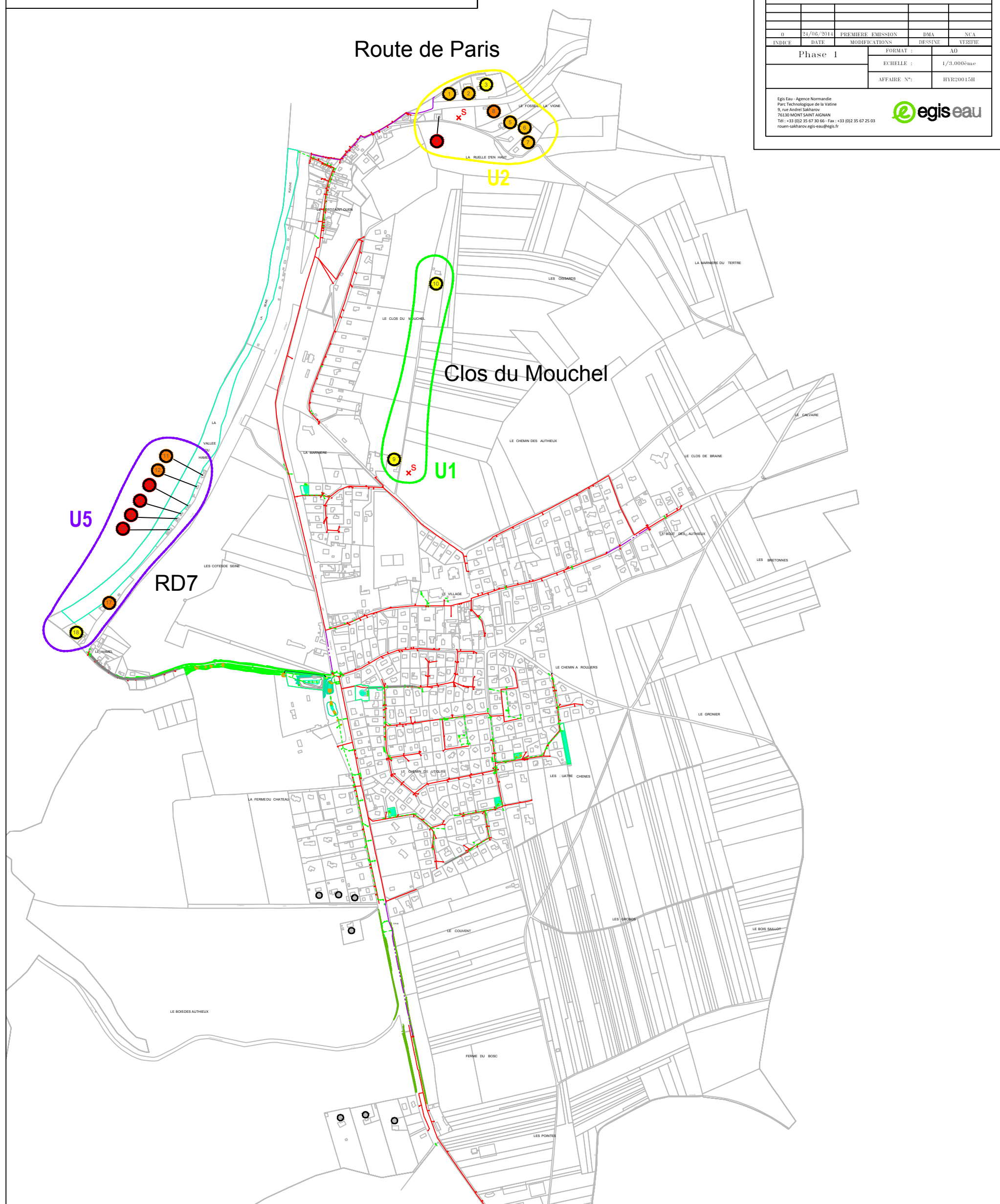
Clos du Mouchel

U5

RD7

U1

U2



Zonage d'assainissement

Commune de MONTMAIN

Carte diagnostic

Contraintes parcellaires de l'habitat
et carte pédologique

INDICE	DATE	PREMIERE EMISSION	DMA	NCA
0	26/01/2014			
		MODIFICATIONS	DESSINE	VERIFIE
Phase 1		FORMAT :	A0	
		ECHELLE :	1/4.000ème	
		AFFAIRE N°:	HYR20015H	

Egis Eau - Agence Normandie
Parc Technologique de la Vatine
9, rue André Salharov
76130 MONT SAINT AIGNAN
Tél : +33 (0)2 35 67 30 66 - Fax : +33 (0)2 35 67 25 03
rouen-salharov.egis-eau@egis.fr



PEDOLOGIE

Unités de sols à structure dominante limoneuse ou argileuse

- U1 : Sols limoneux bruns sur limons faiblement argileux en profondeur
- U2 : Sols limoneux peu épais sur limons argileux
- U3 : Sols limono-argileux à argilo-limoneux, hydromorphie variable
- U4 : Sols limoneux peu profonds sur craie
- U5 : Sols alluviaux argileux ou argilo-limoneux, hydromorphes

Unités de sols à structure dominante sableuse

- U6 : Sables limoneux moyennement épais sur sables (présence de graves / silix)
- U7 : Sables limoneux peu/très peu épais sur sables (présence de graves / silix)

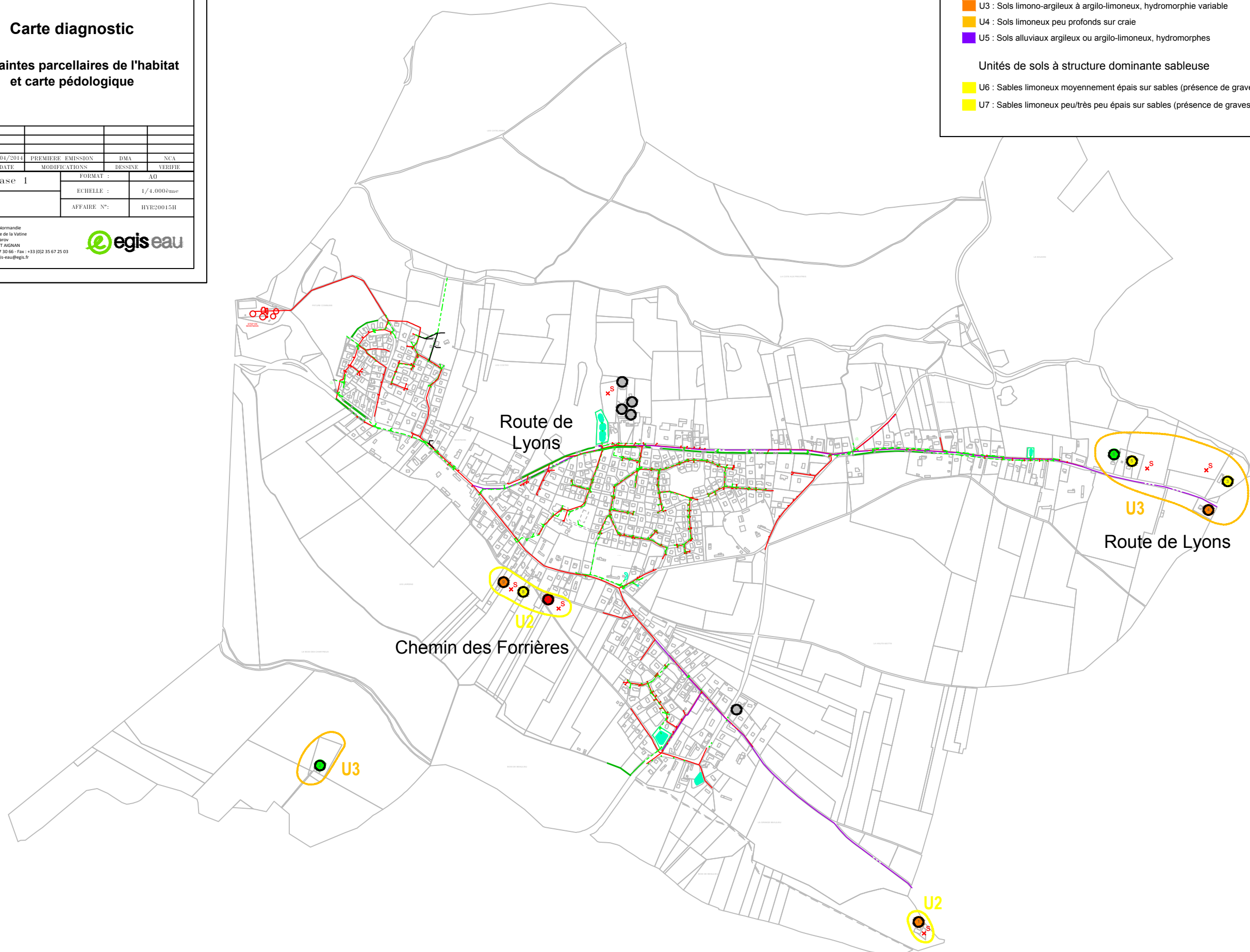
LEGENDE

— Limite de commune

ANALYSE DE L'HABITAT

Contraintes parcellaires

- Absences de contraintes (CSD=0)
- Contraintes faibles (CSD=1)
- Contraintes modérées (CSD=2)
- Contraintes moyennes (CSD=3)
- Contraintes fortes (CSD=4)
- Contraintes maximum (CSD=5)
- Habitat desservi non raccordé



PEDOLOGIE

Unités de sols à structure dominante limoneuse ou argileuse

- U1 : Sols limoneux bruns sur limons faiblement argileux en profondeur
- U2 : Sols limoneux peu épais sur limons argileux
- U3 : Sols limono-argileux à argilo-limoneux, hydromorphie variable
- U4 : Sols limoneux peu profonds sur craie
- U5 : Sols alluviaux argileux ou argilo-limoneux, hydromorphes

Unités de sols à structure dominante sableuse

- U6 : Sables limoneux moyennement épais sur sables (présence de graves / silex)
- U7 : Sables limoneux peu/très peu épais sur sables (présence de graves / silex)

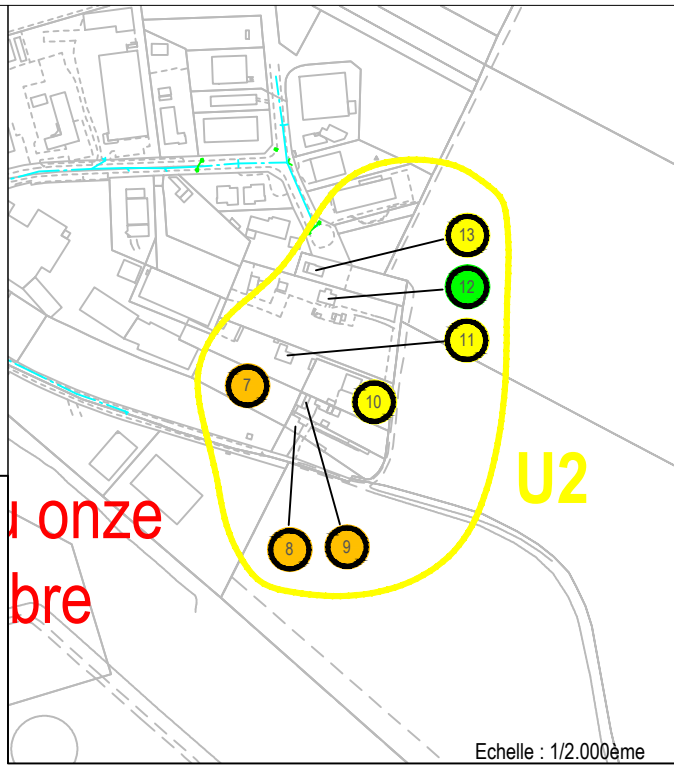
LEGENDE

— Limite de commune

ANALYSE DE L'HABITAT

Contraintes parcelaires

- Absences de contraintes (CSD=0)
- Contraintes faibles (CSD=1)
- Contraintes modérées (CSD=2)
- Contraintes moyennes (CSD=3)
- Contraintes fortes (CSD=4)
- Contraintes maximum (CSD=5)
- Habitat desservi non raccordé



Zonage d'assainissement

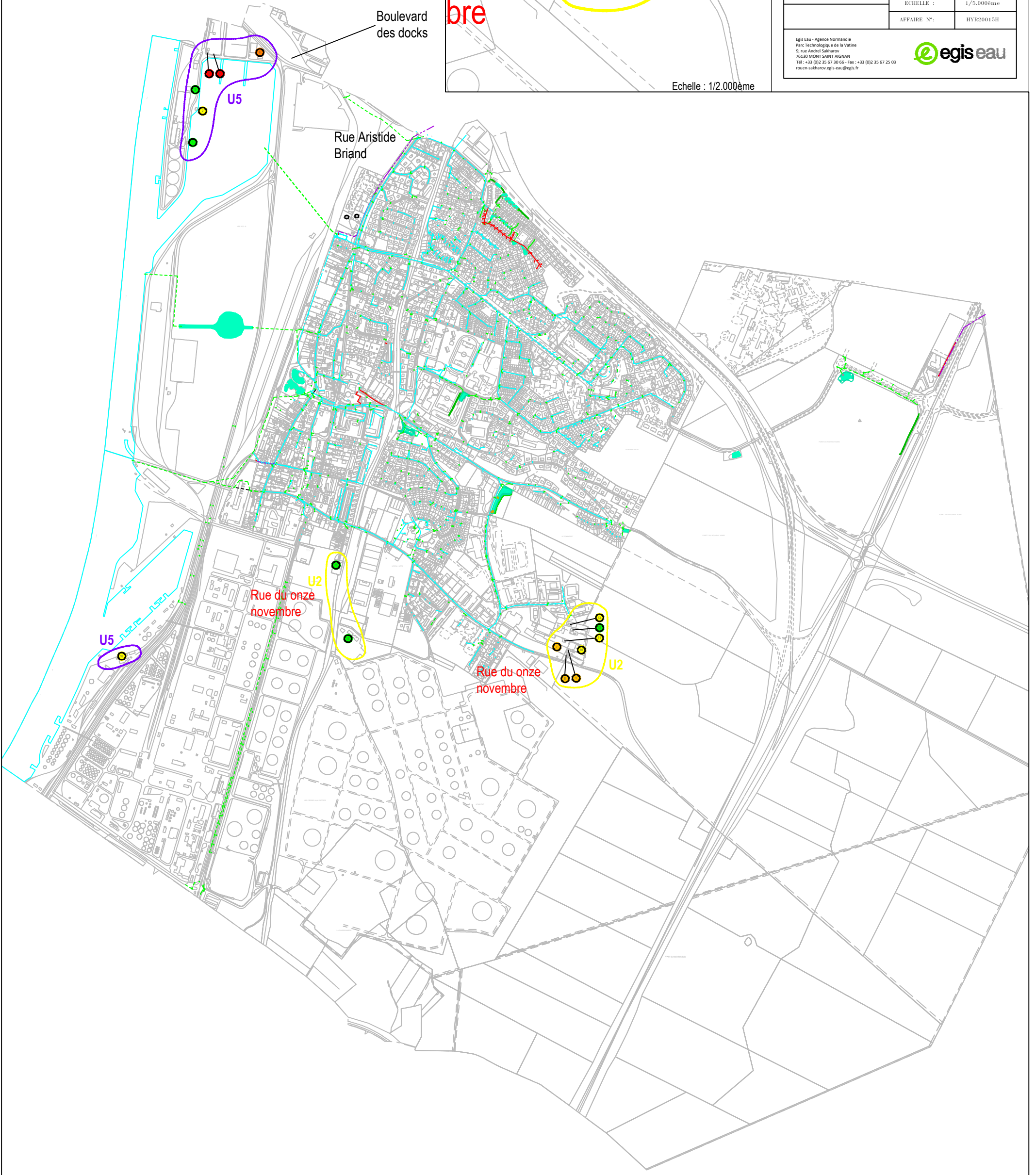
Commune de
PETIT-COURONNE

Carte diagnostic

**Contraintes parcelaires de l'habitat
et carte pédologique**

INDICE	DATE	PREMIERE EMISSION	DMA	NCA
0	25/06/2014	PREMIERE EMISSION	DMA	NCA
Phase 1		FORMAT :	AO	
		ECHELLE :	1/5.000ème	
		AFFAIRE N°:	BYR20015H	

Egis Eau - Agence Normandie
Parc Technologique de la Vattine
9, rue André Sakharov
76130 MONT SAINT AIGNAN
Tél : +33 (0)2 35 67 30 66 - Fax : +33 (0)2 35 67 25 03
rouen-sakharov.egis-eau@egis.fr



PEDOLOGIE

Unités de sols à structure dominante limoneuse ou argileuse

- U1 : Sols limoneux bruns sur limons faiblement argileux en profondeur
- U2 : Sols limoneux peu épais sur limons argileux
- U3 : Sols limono-argileux à argilo-limoneux, hydromorphie variable
- U4 : Sols limoneux peu profonds sur craie
- U5 : Sols alluviaux argileux ou argilo-limoneux, hydromorphes

Unités de sols à structure dominante sableuse

- U6 : Sables limoneux moyennement épais sur sables (présence de graves / silex)
- U7 : Sables limoneux peu/très peu épais sur sables (présence de graves / silex)

LEGENDE

— Limite de commune

ANALYSE DE L'HABITAT

Contraintes parcellaires

- Absences de contraintes (CSD=0)
- Contraintes faibles (CSD=1)
- Contraintes modérées (CSD=2)
- Contraintes moyennes (CSD=3)
- Contraintes fortes (CSD=4)
- Contraintes maximum (CSD=5)
- Habitat desservi non raccordé

Zonage d'assainissement

**Commune de
LE PETIT-QUEVILLY**

Carte diagnostic

**Contraintes parcellaires de l'habitat
et carte pédologique**

INDICE	0	24/06/2014	PREMIERE EMISSION	DMA	NCA
			MODIFICATIONS	DESSINE	VERIFIE
Phase 1			FORMAT :	AO	
			ECHELLE :	1/4.000ème	
			AFFAIRE N°:	HYR20015H	

Egis Eau - Agence Normandie
Parc Technologique de la Vattine
9, rue Andreï Sakharov
76130 MONT SAINT AIGNAN
Tel : +33 (0)2 35 67 30 66 - Fax : +33 (0)2 35 67 25 03
rouen-sakharov.egis-eau@egis.fr



PEDOLOGIE

Unités de sols à structure dominante limoneuse ou argileuse

- U1 : Sols limoneux bruns sur limons faiblement argileux en profondeur
- U2 : Sols limoneux peu épais sur limons argileux
- U3 : Sols limono-argileux à argilo-limoneux, hydromorphie variable
- U4 : Sols limoneux peu profonds sur craie
- U5 : Sols alluviaux argileux ou argilo-limoneux, hydromorphes

Unités de sols à structure dominante sableuse

- U6 : Sables limoneux moyennement épais sur sables (présence de graves / silex)
- U7 : Sables limoneux peu/très peu épais sur sables (présence de graves / silex)

LEGENDE

— Limite de commune

ANALYSE DE L'HABITAT

Contraintes parcellaires

- Absences de contraintes (CSD=0)
- Contraintes faibles (CSD=1)
- Contraintes modérées (CSD=2)
- Contraintes moyennes (CSD=3)
- Contraintes fortes (CSD=4)
- Contraintes maximum (CSD=5)
- Habitat desservi non raccordé

Zonage d'assainissement

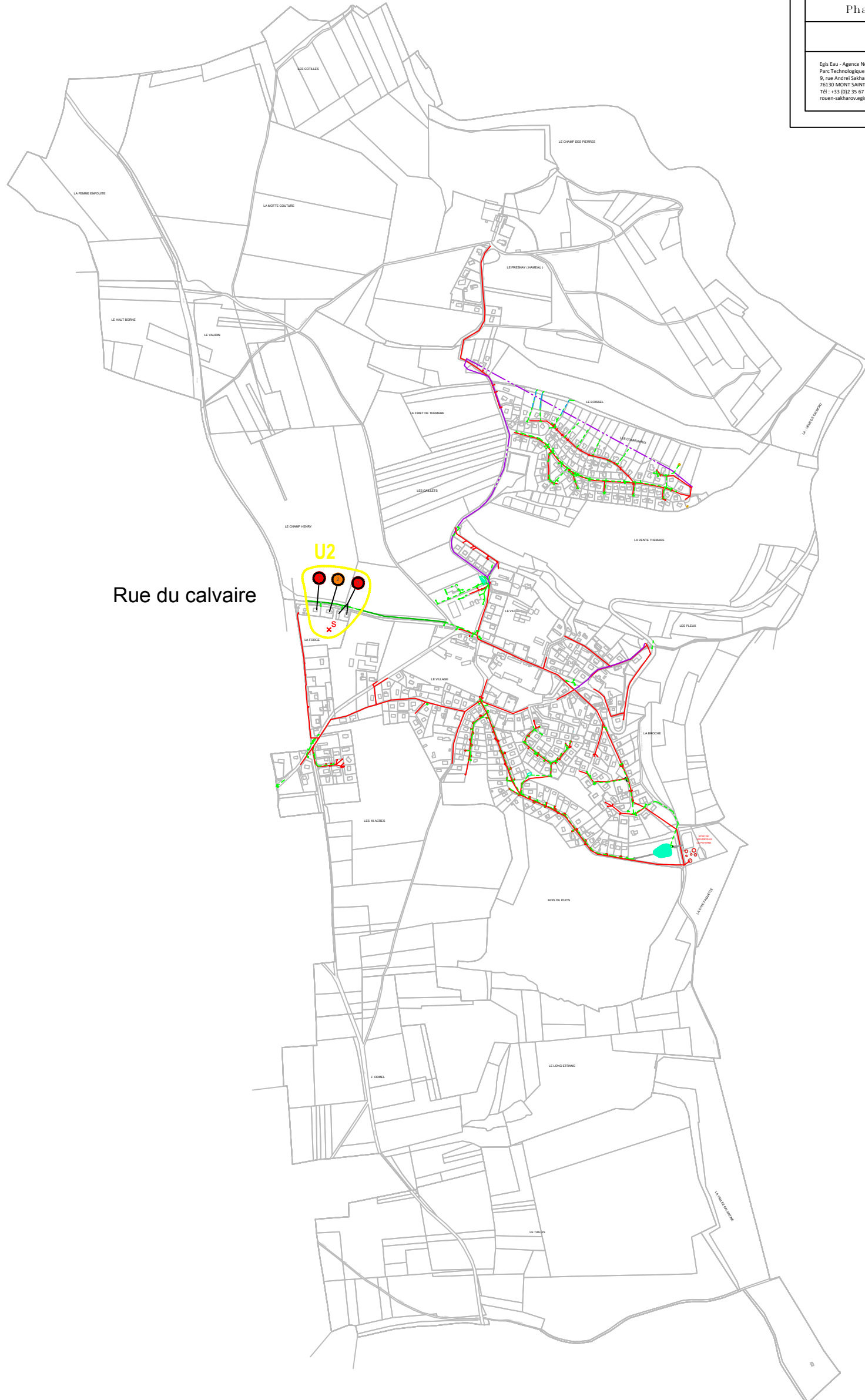
Commune de QUEVREVILLE- LA-POTERIE

Carte diagnostic

Contraintes parcellaires de l'habitat et carte pédologique

INDICE	DATE	MODIFICATIONS	DESSINE	VERIFIE
0	28/01/2011	PREMIERE EMISSION	DMA	NCA
Phase 1		FORMAT :	A0	
		ECHELLE :	1/4.000ème	
		AFFAIRE N°:	HYR20015H	

Egis Eau - Agence Normandie
 Parc Technologique de la Vatine
 9, rue Andréi Sakharov
 76130 MONT SAINT AIGNAN
 Tél : +33 (0)2 35 67 30 66 - Fax : +33 (0)2 35 67 25 03
 rouen-sakharov.egis-eau@egis.fr



Rue du calvaire

Zonage d'assainissement

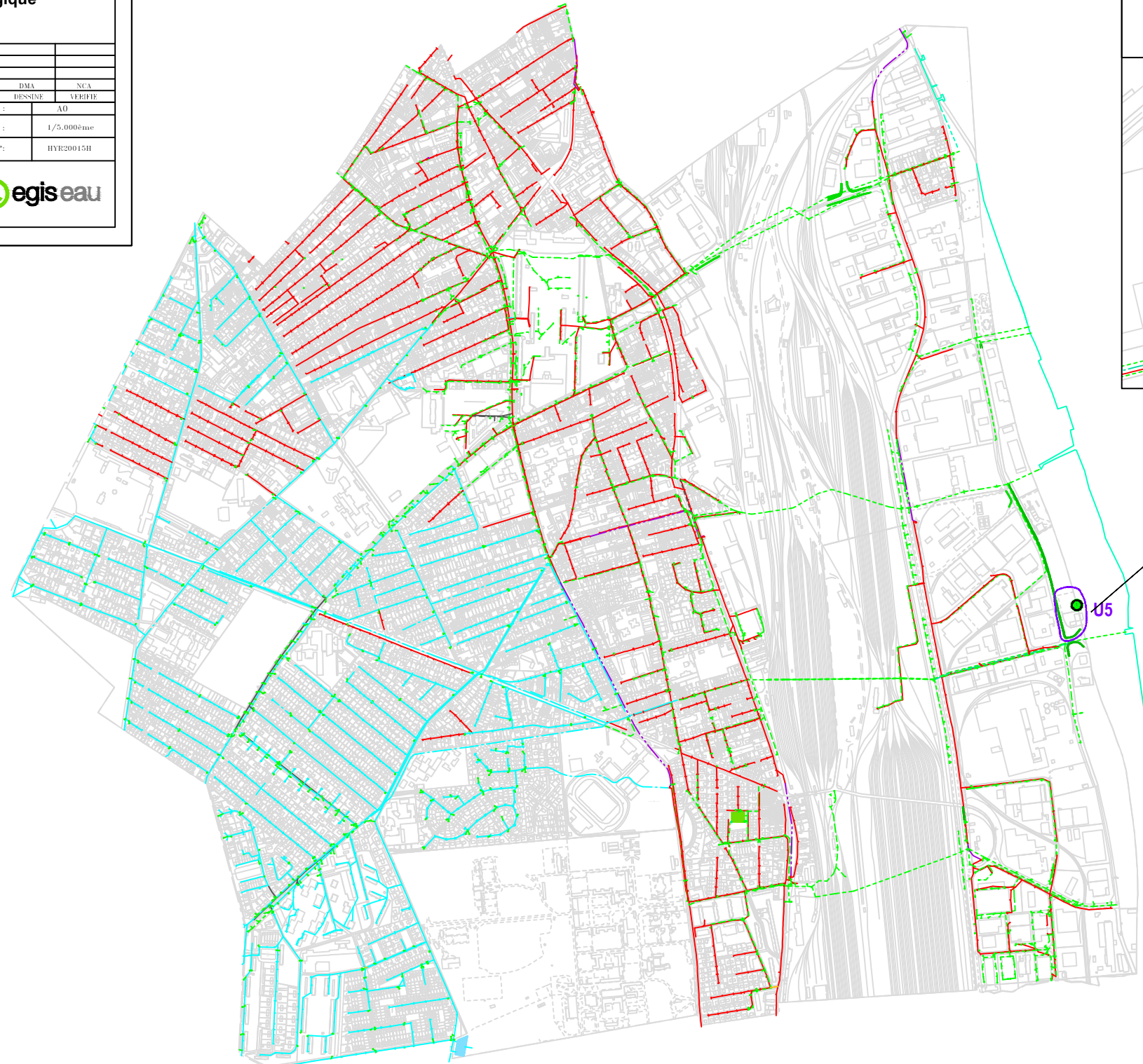
Commune de
SOTTEVILLE-LES-ROUEN

Carte diagnostic

Contraintes parcellaires de l'habitat
et carte pédologique

0	21/06/2014	PREMIERE EMISSION	DMA	NCA
INDICE	DATE	MODIFICATIONS	DESINE	VERIFIE
Phase 1		FORMAT :	AO	
		ECHELLE :	1/5.000ème	
		AFFAIRE N°:	HYE20015H	

Egis Eau - Agence Normandie
Parc Technologique de la Vatière
9, rue André Sakharov
76130 MONT SAINT AIGNAN
Tél : +33 (0)2 35 67 30 66 - Fax : +33 (0)2 35 67 25 03
rouen-sakharov.egis-eau@egis.fr



PEDOLOGIE

Unités de sols à structure dominante limoneuse ou argileuse

- U1 : Sols limoneux bruns sur limons faiblement argileux en profondeur
- U2 : Sols limoneux peu épais sur limons argileux
- U3 : Sols limono-argileux à argilo-limoneux, hydromorphie variable
- U4 : Sols limoneux peu profonds sur craie
- U5 : Sols alluviaux argileux ou argilo-limoneux, hydromorphes

Unités de sols à structure dominante sableuse

- U6 : Sables limoneux moyennement épais sur sables (présence de graves / silix)
- U7 : Sables limoneux peu/très peu épais sur sables (présence de graves / silix)

LEGENDE

— Limite de commune

ANALYSE DE L'HABITAT

Contraintes parcellaires

- Absences de contraintes (CSD=0)
- Contraintes faibles (CSD=1)
- Contraintes modérées (CSD=2)
- Contraintes moyennes (CSD=3)
- Contraintes fortes (CSD=4)
- Contraintes maximum (CSD=5)
- Habitat desservi non raccordé



PEDOLOGIE

Unités de sols à structure dominante limoneuse ou argileuse

- U1 : Sols limoneux bruns sur limons faiblement argileux en profondeur
- U2 : Sols limoneux peu épais sur limons argileux
- U3 : Sols limono-argileux à argilo-limoneux, hydromorphie variable
- U4 : Sols limoneux peu profonds sur craie
- U5 : Sols alluviaux argileux ou argilo-limoneux, hydromorphes

Unités de sols à structure dominante sableuse

- U6 : Sables limoneux moyennement épais sur sables (présence de graves / silice)
- U7 : Sables limoneux peu/très peu épais sur sables (présence de graves / silice)

LEGENDE

— Limite de commune

ANALYSE DE L'HABITAT

Contraintes parcellaires

- Absences de contraintes (CSD=0)
- Contraintes faibles (CSD=1)
- Contraintes modérées (CSD=2)
- Contraintes moyennes (CSD=3)
- Contraintes fortes (CSD=4)
- Contraintes maximum (CSD=5)
- Habitat desservi non raccordé

Zonage d'assainissement

Commune de SAINT-PIERRE-DE-MANNEVILLE

Carte diagnostic

Contraintes parcellaires de l'habitat et carte pédologique

INDICE	DATE	MODIFICATIONS	FORMAT :	AO
0	29/04/2014	PREMIERE EMISSION	DMA	NCA
Phase 1			FORMAT :	AO
			ECHELLE :	1/4.000ème
			AFFAIRE N°:	HYE20015H

Egis Eau - Agence Normandie
 Parc Technologique de la Vatière
 5, rue André Sakharov
 76130 MONT SAINT AIGNAN
 Tél : +33 (0)2 35 67 30 66 - Fax : +33 (0)2 35 67 25 03
 rouen-sakharov.egis-eau@egis.fr

